

Guðný Zoëga
Kári Gunnarsson
Hjalti Pálsson
Bryndís Zoëga

Eyðibbyggð og afdalir Skagafjarðar X- byggðasögurannsókn



Byggðasafn Skagfirðinga
Rannsóknaskýrslur
2017/177

Forsíðumynd: Horft inn Stíflu yfir Stífluhóla og fornbylið Geitagerði

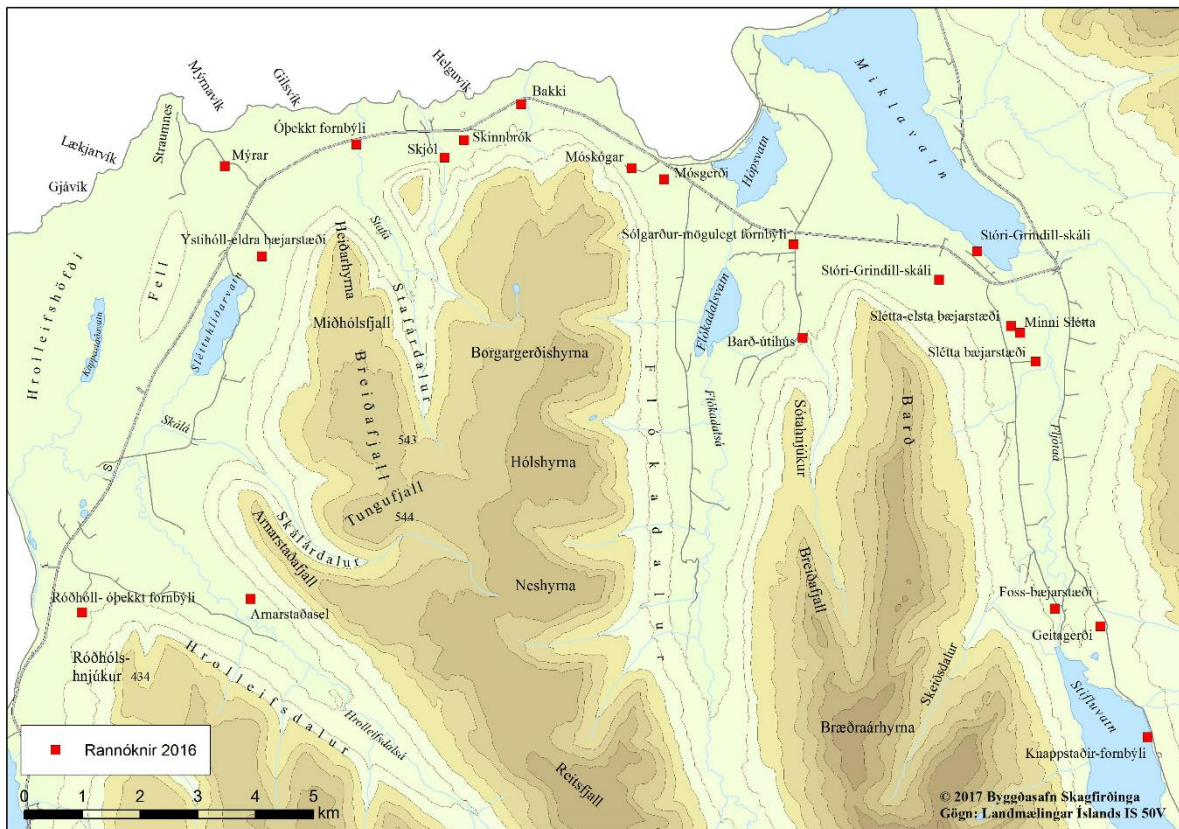


© Bygðasafn Skagfirðinga
2017/177

Efnisyfirlit

1	Inngangur	2
2	Aðferðarfræði	3
3	Sléttuhlíð	5
3.1	Róðhóll	5
3.2	Mýrar	7
3.3	Ystihóll	7
3.4	Heiði	8
4	Fljót	9
4.1	Reykjarhóll	9
4.2	Bakki	11
4.3	Móskógar	12
4.4	Mósgerði	12
4.5	Stóri-Grindill	12
5	Stífla	15
5.1	Slétta	15
5.2	Knappsstaðir	21
5.3	Hvammur	22
6	Annað	24
6.1	Mögulegt fornbyli í landi Barðs	24
6.2	Foss	24
6.3	Arnarstaðasel	25
6.4	Sólgarður -Fornbyli (?)	26
7	Samantekt	27
8	Lokaorð	30
9	Heimildir	31
10	Fylgiskjöl	33

1 INNGANGUR



Mynd 1. Kort yfir staðina sem rannsakaðir voru í Hrolleifsdal, Sléttuhlíð, Flókadal og Fljótum þar sem rannsóknir fóru fram sumarið 2016.

Undanfarin 12 ár hafa starfsmenn Bygðasögu Skagafjarðar og Fornleifadeildar Bygðasafns Skagfirðinga verið í samstarfi um rannsóknir á fornum byggðaleifum í Skagafirði, undir merkjum verkefnisins Eyðibygð og afdalir Skagafjarðar. Alls hafa 103¹ staðir verið rannsakaðir með könnunarskurðum eða kjarnaborum en þar fyrir utan hafa fjölmargar minjar verið mældar upp. Rannsóknirnar hafa bætt miklu við fyrirliggjandi þekkingu á aldri, gerð og legu elstu byggðaleifa í héraðinu.

Áhersla hefur verið lögð á staði sem komið hafa í ljós við vettvangsferðir byggðasöguritarar. Oft er þá um að ræða staði sem heimildir nefna en hafa annað hvort týnst eða að fjöldi og gerð minja gefa til kynna eldri og/eða flóknari byggðasögu en ætluð hefur verið. Rannsóknin miðar einnig að því að gera heildstæða könnun á byggðasögu jaðarsvæða svo sem hálendis, eyðidala, eyja og sellanda. Þannig hafa safnast upplýsingar um byggðaleifar sem ólíklegt er að hefðu orðið rannsóknarefni vegna þess hve úrleidis þær eru. Gagnagrunnur sá sem til verður við rannsóknirnar er vistaður á Bygðasafni Skagfirðinga og útgáfa rannsóknarniðurstaðna á þess ábyrgð en niðurstöðurnar eru einnig birtar í Bygðasöggunni. Rannsóknirnar 2016 voru unnar að hluta í tengslum við útgáfu áttunda bindis sem kemur út haustið 2017 og þess níunda, sem á að koma út haustið 2018.

¹ Sjá lista yfir staði sem rannsakaðir hafa verið aftast í skýrslu.

Sumarið 2009 fannst kirkjugarður frá 11. öld við byggðasögurannsóknir í Kolbeinsdal. Þar sem Byggðasafnið stendur að skrásetningu og rannsóknum á fornum kirkjugörðum í Skagafirði var ákveðið að leita jafnframt eftir ummerkjum um slík mannvirki við vettvangsvinnu í tengslum við ritun Byggðasögunnar. Sumarið 2016 var ætlunin að gera könnunarskurð/i í meintan kirkjugarð á Gautastöðum í f.v. Holtshreppi sem liggur nú undir vatnsborði Stíflulóns. Vegna mikilla leysinga fylltist lónið hinsvegar fyrr en venjulega og því ekki hægt að framkvæma rannsóknina. Þess í stað var skoðaður kirkjugarður á Sléttu í Fljótum sem kom í ljós við skráningu 2015. Gautastaðir bíða því næsta árs.

Sumarið 2016 voru alls 25 staðir skoðaðir í Sléttuhlíð og Fljótum.

Vettvangsrannsókn, heimildavinna, úrvinnsla og skýrslugerð voru í höndum Guðnýjar Zoëga fornleifafræðings, Bryndísar Zoëga, landfræðings og starfsmanna Byggðasögunnar Kára Gunnarssonar og Hjálta Pálssonar. Auk þess tóku þátt í vettvangsrannsóknum fornleifafræðingarnir Aileen Balasalle, Katie Wagner og bandaríski doktorsneminn Kathryn Catlin.

Heimildamönnum og landeigendum eru færðar kærar þakkir fyrir upplýsingar, aðstoð og leyfi til rannsókna.

Minjastofnun Íslands veitti leyfi til rannsókna fyrir leyfi til borkjarnatöku og vegna könnunarskurðanna.

Númer rannsókna frá Minjastofnun

Borkjarnar: 201606-009

Könnunarskurður Flókagarður/Blákápugarður: 201606-0024

Rannsókn kirkjugarðs á Sléttu: 201606-0079

Númer frá Þjóðminjasafni Íslands:

Könnunarskurður Flókagarður/Blákápugarður: 2016-31

Rannsókn kirkjugarðs á Sléttu: 2016-45

2 AÐFERÐAFRÆÐI

Minjar eru mældar upp með Trimble Geo7X staðsetningartæki með um 100cm skekkjumörkum. Hnitakerfi ISN93.

Kjarnabor er notaður til að gera forkönnun á minjum, bæði til að greina hvort um mannvistarleifar er í raun að ræða og til rannsókna á aldri og tegund minjanna. Oftast gefa borkjarnarnir fullnægjandi niðurstöður en annars eru könnunarskurðir teknir. Við rannsókn með kjarnabor er málband lagt þvert yfir tóftir eða garðlög og kjarni tekinn með metra eða tveggja metra millibili. Mismunandi er hversu marga kjarna þarf að taka en reynt er að stilla fjölda þeirra í hóf. Jarðlögin í kjarnanum eru skráð á þar til gert eyðublað, ljósmynduð og hnit tekið á

borholunni. Þar sem jarðlög eru glögg og mannvistarlög vel varðveitt má greina þykkt og gerð laga og hvort um er að ræða gólf útihúsa eða mannabústaða. Þar sem gjóskulög eru glögg í jarðvegi má meta aldur minja út frá afstöðu gjósku og mannvistarlaga í kjörnum. Þegar engin mannvist kemur fram í kjörnum eru þeir ekki skráðir sérstaklega en niðurstaðna getið í umfjöllun um minjar.

Könnunarskurðir eru hafðir eins fáir og litlir og unnt er, bæði til að spara tíma og til að hrófla sem minnst við minjunum. Ef komið er niður á flóknar mannvistarleifar er skurðunum lokað án frekari rannsóknar. Stundum þarf að taka fleiri en einn skurð til að viðunandi niðurstöður fáiast. Jarðlög í skurðarsniðum eru teiknuð upp, þeim lýst og ljósmyndir teknar. Sniðin eru svo hnitsett með Trimble 7XH sem gefur undir metra í skekkju.



Mynd 2. Gjóska í jarðvegssniði. Neðst má sjá þunna hvíta línu sem er Heklugjóska sem féll 1104. 20cm ofan hennar er dökkgrá gjóska H1300. Um 8cm ofan hennar er svört gjóskulína H1766.

Aldur minja er metinn eftir afstöðu gjóskulaga. Þar sem gjóska liggur óhreyfð yfir og/eða undir mannvistarlögum má meta aldur leifanna út frá því. Gjóskulinsur, sem oft finnast í torfi, gefa einnig hugmynd um það hvenær torf hefur verið tekið og jafnvel vísbendingar um endurbyggingar veggja.

Helstu gjóskulög sem finnast í Skagafirði eru:

H3 – þykkt gulleitt forsögulegt gjóskulag.

LnL – Landnámslagið, grænleitt gjóskulag féll um 870 e.Kr.

Vj~1000 – þunnt blá- eða grænleitt lag úr Vatnajökli sem féll um 1000 e.Kr.

H1104 (H1) – hvítt gjóskulag úr Heklu sem féll 1104 e.Kr. Er nokkuð þykkt og auðgreinanlegt.

H1300 – gráleitt gjóskulag úr Heklu sem féll árið 1300 e.Kr.

H1766 – svart gjóskulag úr Heklu, rétt undir grasrót, féll 1766.

Öll ártöl sem gefin eru upp eru eftir Kristsburð og þess er ekki sérstaklega getið í texta skýrslunnar.

Þar sem fjallað er um minjar í texta eru númer í hornklofum númer minjanna á viðeigandi teikningu minjastaðarins. Jarðlög eru einnig aðgreind með númerum í hornklofum í texta. Á yfirlitsteikningum er aldur minja gefinn til kynna með mismunandi litum. Eldri minjarnar eru dekkri að lit. Staðsetning kjarna er sýnd á ólituðum myndum og eru númer kjarna þá höfð rauð á lit. Hnitaskrá yfir minjar, töflur og teikningar með lýsingu á kjörnum má finna aftast í skýrslu. Gjóska sem liggur á sínum stað er sögð *in situ* í lýsingum á borkjörnum. Staðirnir sem getið er í skýrslunni eru jafnan taldir upp í landfræðilegri röð.

Loftmyndir eru mikilvægt greiningartæki við skráningu fornleifa en þær eru oft mismunandi að gæðum og stundum teknar á þeim árstíma eða við aðstæður þar sem minjar sjást illa. Sumarið

2015 voru í fyrsta sinn teknar myndir af einstaka minjum og minjasvæðum með flygildi. Slík myndataka getur bætt miklu við greiningu minja sem erfitt að fá yfirlit yfir á jörðu niðri. Myndir úr flygildi geta bætt við fleiri sjónarhornum auk þess sem mismunandi birta, gróðurfar og nærmyndir geta betur dregið fram lögun og gerð minja.

3 SLÉTTUHLÍÐ



Mynd 3. Mynd Horft til norðurs eftir endilangri skálatóft á Róðhóli. Sumarbústaðurinn í baksýn. Hvítu brotalínurnar sýna útlínur skálatóftarinnar.

3.1 RÓÐHÓLL

Róðhóls er fyrst getið í kaupbréfi frá árinu 1393 þegar Pétur biskup Nikulásson á Hólum keypti jörðina.² Gamli torfbærinn stóð fast utan við eldra íbúðarhúsið, sem nú er. Það var byggt á sama stað og ábúendur töldu að fyrsti bærinn hefði staðið.³ Sumarið 2015 voru kjarnar teknir í tún á Róðhóli og sýndu þeir fram á að Róðhóll hafi þegar verið í byggð fyrir 1104.

Rannsókn 2016

Við vettvangsrannsókn sumarið 2016 komu í ljós minjar um fornt býli, skammt sunnan við sumarhúsi sem stendur skammt norðan tjarnar um 730m suðvestur af Róðhólsbæ. Tóftir er að finna á nokkrum stöðum innan girðingar sumarbústaðalandsins. Ekki var vitað til að þarna hafi verið bær og því kom fundur þessi nokkuð á óvart. Býlisins Þórisstaða er fyrst getið í rekaskrá Hólastóls frá árinu 1374. Býlið Þórisstaðir er óþekkt en svokallaður Þórisstaðalækur hefur

² DI III, b489. Athugasemd mín: Mér finnst óþarfi að stytta í DI og nota sjálf Íslenskt fornbréfasafn...

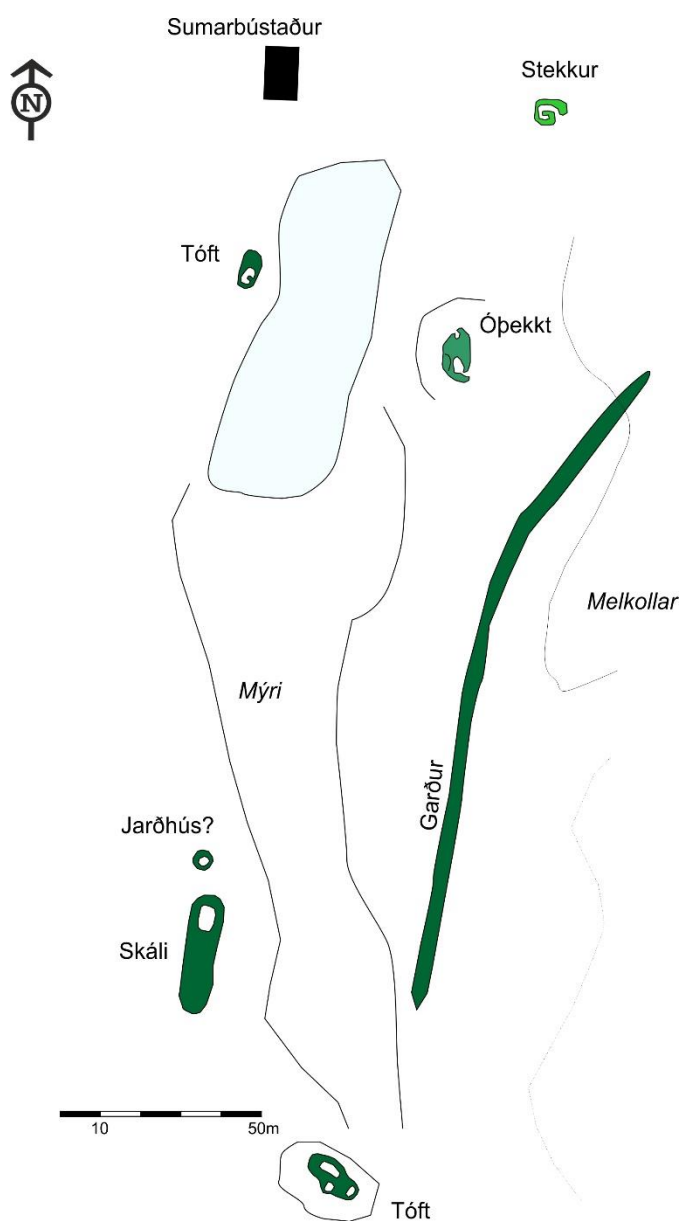
³ Drög að handriti Byggðasögu, 2016.

runnið rétt sunnan fornbylisins. Hvort þarna eru fundnir Þórisstaðir verður ekki fullyrt en það má þó leiða að því líkum.⁴

3.1.1.1 Fornbýli við sumarbústað

Um 870m suðvestur af Róðhóli eru leifar fornbylis. Býlið liggur 170m suður af sumarbústað sem er norðan við tjörn. Býlið hefur fyrrum legið rétt sunnan tjarnarendans þegar tjörnin var stærri. Minjar eru á nokkrum stöðum umhverfis tjörnina. Á vesturbakka tjarnarinnar var smátóft sem kjarni var tekinn í og reyndist hún eldri en 1300. Austan tjarnar var svo yngri stekkjartóft og önnur tóft með óþekkt hlutverk austan tjarnar. Við vettvangsrannsókn byggðasöguritarara fannst það sem virtist aflöng skálatóft í þýfðum og mjög uppblásnum móa. Tóftin var jarðsokkin og óljós og ekki vel glögg á loftmynd. Hún lá norður-suður og veggir voru óglöggir en virtist á yfirborði um 30m löng og 7m breið. Kjarnar sem teknir voru í gólf tóftarinnar bentu til að í henni hefði verið gólf með kolum og brenndum beinum. Torf fannst í vegg en engin gjóska lá yfir. Fast norðan tóftarinnar var smærri tóft, hringlaga og rétt um 5m í þvermál. Mögulega er um að ræða leifar jarðhúss, en slík hús voru algeng á landnámsöld. Á hólum um 45m suður og upp frá skálatóftinni voru leifar fornlegrar tóftar sem hefur a.m.k. verið þrískipt. Þar fundust einnig merki um mannvist, en óvíst er hvort um íveru- eða útihús var að ræða. Það hefur aflagt fyrir

1104. Þessar þrjár tóftir sunnan tjarnarinnar tilheyra býli sem hefur verið þarna e.t.v. þegar á 10. öld. Forn hlaðinn garður liggur til norðurs frá tóftunum upp á melana í átt að Róðhóli. Líklega er um að ræða upphlaðinn göngugarð líkt og víða má finna á svæðinu.



Mynd 4. Yfirlitsteikning af fornbylinu og ördum minjum í landi Róðhóls.

⁴ Íslenskt fornbréfasafn III, 285.

3.2 MÝRAR

Mýrar eru eyðibýli sem á land að Keldum að vestan, sjó að norðan, Heiði að austan og Ystahóli að sunnan. Elsta ritheimild um jörðina er úr bókum Hólastóls frá árinu 1449 og var hún þá í eigu stólsins, skipuð leiguliðum⁵ Eftir það benda ritheimildir til að búseta hafi verið stopul. Jörðin var í eigu stólsins fram til 1802 og eftir það nýttuð frá Ystahóli. Búrekstri var hætt á Mýrum 1970. Mýrar voru að fornu mati 10 hundruð, og síðar talin þriðjungur úr Ystahólseigninni.⁶

Rannsókn 2016

Rannsóknin 2016 miðaði að því að finna mögulegan aldur jarðarinnar með því að taka borkjarna í tún. Erfitt reyndist að taka kjarna í tún vegna þess hversu þurr og þéttur jarðvegurinn var. Tekinn var kjarni í mishæðir í hólbungu í sléttuðu túni 86m vestsuðvestur af bænum. Greinilegt er að þarna hafa staðið hús og virtust einna helst líkjast bæ en kjarni gaf engar vísbendingar um aldur eða eðli húsanna. Þegar kjarni var tekinn í öskuhaug sem sauðfé hafði gert rof í á bæjarstæði Mýra, komu í ljóst vísbendingar um byggð þar frá því fyrir 1300.

3.3 YSTIHÓLL



Mynd 5. Horft til vesturs yfir leifar Ystahólskots sem eru fjárhústóftirnar í forgrunni. Forn skálatóft liggur eftir endilöngum hávaðanum bak fjárhústóftanna.

⁵ Íslenskt fornbréfasafn III, b714-715.

⁶ Byggðasaga Skagafjarðar VIII bindi, handrit.

Eyðibýlið Ystihóll á land að Keldum að vestan, Mýrum að norðan og ræður Siglufjarðarvegur merkjum. Jörðin Ystihóll komst í eigu Hólastóls árið 1398⁷ og var í hans eigu til ársins 1802.⁸ Ystihóll er að fornu mati 30 hundruð. Árið 1861 var jörðin metin á 22,8 hundruð með eyðijörðinni Mýrum.⁹

Rannsókn 2016



Mynd 6. Kjarni sem sýnir leifar möösku og kola undir 1104 gjóskunni sem sést sem hvít lína á 16cm dýpi.

Um 120m suðvestan bæjarins á Ystahóli eru fjárhústóftir á svokölluðu Ystahólskoti. Um 50m neðan (vestan) fjárhústóftanna er sléttuð aflöng spilda í túninu. Aflöng dæld, liggur norður-suður og er um 15-20m löng. Dældin eru líklega leifar skálatóftar og rétt norðan hennar hefur verið öskuhaugur. Svæðið hefur verið sléttað og þetta er því allt fremur óglöggt á yfirborði. Við fornleifakönnun með kjarnabor sumarið 2016 kom í ljós að þar er bæjarstæði sem hefur verið aflagt áður en 1104 gjóskan féll. Engar

niðurstöður fengust við boranir á bæjarstæðinu sjálfu og óvíst hvort þarna er um að ræða bæ sem hefur verið samtíða Ystahólsbænum eða hvort þarna er upphafsbylið á jörðinni.

3.4 HEIÐI



Mynd 7. Yfirlitsmynd sem sýnir ónefnda fornbylið vestan Stafár. Sjá má túngarðinn þar sem hann liggur í boga fyrir hólinn sem stekkjartóftin er á og kjarni sem tekinn var á slétta svæðinu milli þúfnanna sýndi mannvist frá því fyrir 1104. Tóftir bæjarhúsa fundust hinsvegar ekki en svæðið er mjög uppblásið og Stafá hefur skemmt hluta túnsins.

Heiði er nyrsta jörð í Fellshreppi og skiptir Stafá löndum að austan, gagnvart Reykjarhóli í Haganeshreppi. Jarðarinnar er fyrst getið í Sturlungasögu árið 1198 en þar greinir frá Hermundi sem þótti góður bóndi og bjó „er á Heiði heitir“.¹⁰ Líklega hefur Heiði verið í einkaeigu nokkuð lengi fram eftir öldum en jarðarinnar er fyrst getið í bókum

⁷ Íslenskt fornbréfasafn, 636-637

⁸ Gísli Magnússon, Sala Hólastólsjarða, Skagfirðingabók 5, 148.

⁹ Ný jarðabók 1861, 102.

¹⁰ Sturlunga saga I, 292.

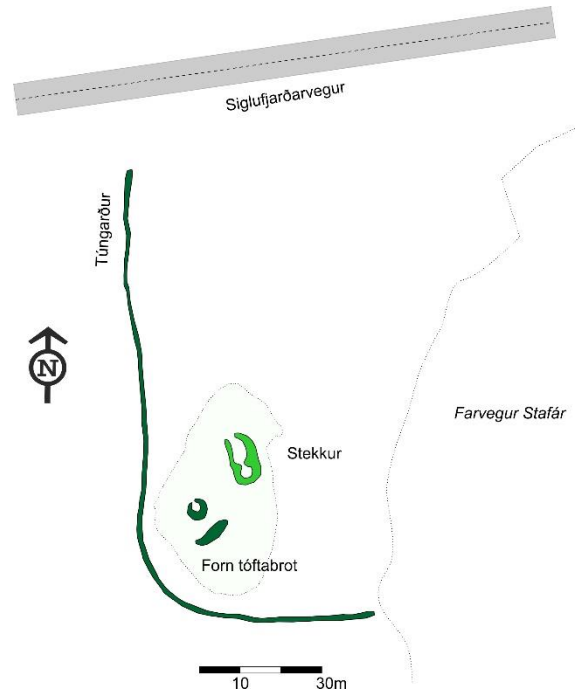
Hólastóls árið 1449. Hún var seld með öðrum stólsjörðum 1802. Jörðin er nú í eyði.¹¹

Rannsókn 2016

Við vettvangsrannsóknir byggðasöguritara fundust túngarðsleifar á vestur bakka Stafár um 900m norðaustur af gamla bæjarhúsinu á Heiði. Teknir voru borkjarnar í minjarnar og kom í ljós að þar var forn mannvist.

3.4.1.1 Stekkur/ónefnt fornbylí

Túngarður liggur í boga frá Stafá fyrst til vesturs á 45m löngum kafla og svo 90m til norðurs þar sem Siglufjarðarvegur liggur. Svæðið innan garðs hefur verið 100m frá norðri til suðurs og 60m frá austri til vesturs en Stafá hefur brotið af svæðinu til austurs. Svæðið er allt mjög illa farið af uppblæstri en í suðvestur túnhorninu er aflöng þýfð hólbunga sem er um 50m löng og nokkru grónari en umhverfið. Norðarlega á hólbungunni er stekkjartóft en sunnan hennar eru óljósari tóftabrot. Þegar kjarnar voru teknir sunnan stekkjans komu í ljós ummerki um byggð bæði fyrir og eftir 1104. Engin ummerki fundust hinsvegar um bæjarhús eða aðrar tóftir sem gætu hæglega hafa orðið uppblæstri eða landbroti að bráð. Engar heimildir greina frá býli þessu sem virðist þegar hafa verið í byggð fyrir árið 1104 en óljóst hvenær búsetu lauk. Löngu síðar var byggður stekkur á bæjarstæðinu.



Mynd 8. Yfirlitsteikning af fornbylí við Stafá í landi Heiðar.

4 FLJÓT

4.1 REYKJARHÓLL

Reykjarhóll er vestasti bær í Haganeshreppi. Jörðin á land að Heiði í Fellshreppi að vestan og ræður Stafá merkjum fram á Stafárdal. Reykjarhóll var á eignaskrá Hóladómkirkju árið 1525 en jörðin var seld með öðrum stólsjörðum 1802.¹² Reykjarhóll var að fornu metinn á 30 hundruð en við endurmat 1861 var matið lækkað niður í 19,2 hundruð.¹³

Rannsókn 2016

Skoðaðar voru minjar á afbýlinu Skjóli og leitað var að fornbylínu Skinnbrók.

¹¹ DI V, 39; Gísli Magnússon. Sala Hólastólsjarða: Skagfirðingabók 5, 1970, 147.

¹² DI IX, 302, Gísli Magnússon. Sala Hólastólsjarða: Skagfirðingabók 5, 1970, 151.

¹³ Ný Jarðabók 1861, 102.



Mynd 9. Horft til suðurs yfir fjárhústóft á fornþýlinu Skjóli. Bæjarhöllin er fyrir miðri mynd hinu megin lækjar.

4.1.1.1 Skjól

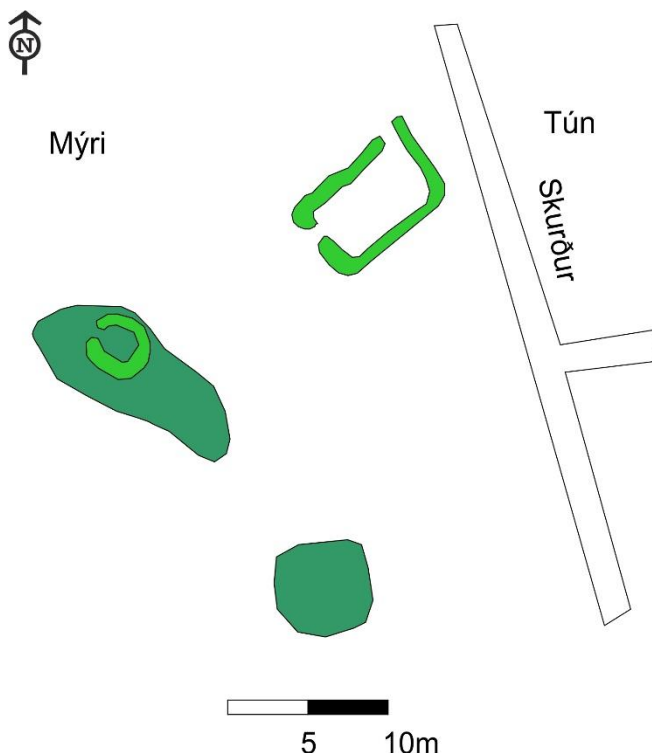
Í mynni Engjadals, vestan undir Kálfsdalshólum, um 350m ofan Siglufjarðarveggar, eru fornar tóftir. Í örnefnaskrá Margeirs á Ögmundarstöðum segir að bær þessi hafi heitið Skjól, lagst í auðn í Svartadauða (1402-1404) og ekki byggst síðan.¹⁴ Tóftir liggja sitt hvoru megin við Engjadalslæk. Útihúsatóftir eru á tveimur stöðum austan lækjar en bæjartóftin er á dálítið upphækkuðum hóli vestan lækjar. Teknir voru kjarnar í bæjartóftina til að áætla aldur hennar. Rannsóknin

sýndi fram á að þarna var vissulega um að ræða bæjarhús sem eru yngri en 1300 gjóskan en ekki var hægt að ákvarða nánar um efri tímamörk. Þó er ólíklegt að bærinn sé yngri en frá seinni hluta 18. -19. aldar. Hinsvegar eru tóftirnar yngri en svo að bærinn hafi farið í eyði í Svarta dauða.

4.1.1.2 Skinnbrók

Annað býli frá svipuðum tíma segir í örnefnaskrá að hafi verið nokkuð austur með Kálfdalshólunum að neðan. Hét það Skinnbrók en heimildir þessar eru byggðar á munnmælasögum. Skinnbrókar finnst hvergi getið í heimildum, utan örnefnaskrár, hafðri eftir Árna Eiríkssyni ábúanda Reykjarhóls á fyrri hluta 20. aldar. Þar segir, eftir að hafa nefnt býlið Skjól: „Aðrar bæjarrústir frá sama tíma eru alllangt austur með Kálfsdalshólunum að neðan.“

Suður og austur frá Reykjarhólunum liggur flöt mýri sem kölluð var Sköfumýri. Hún er austasti hluti engjalanda Reykjarhóls, alllangur mýrarkriki meðfram Kálfdalshólunum austur í melhólana. Þessi mýri hefur verið grafin og þurrkuð en 680m suðaustur af Reykjarhóli í horni í mýrinni sem ekki er komin í tún og uppi við



Mynd 10. Yfirlitsteikning sem sýnir minjar á mögulegu fornþýli sem kallað var Skinnbrók.

¹⁴ Örnefnaskrá Margeirs Jónssonar; HSk. 1304, 4to.

brekku eru nokkrar tóftir. Ein tóftanna er yngri réttartóft en rétt vestan hennar er dálítill hóll og á honum seinni tíma mótóft. Hóllinn liggur norðvestur-suðaustur og er um 20m langur og um 15m breiður. Þegar kjarnar voru teknir í hólinn komu í ljós ummerki um mannvist fyrir 1300. Um 7m suður af hólum var jarðsokkin tóftarupphækkun sem gæti verið samtíða leifunum á hólum. Hvort þarna er um að ræða býlið sem kallað er Skinnbrók skal ekki fullyrt en þarna hefur einhvern tímann verið búið. Þessar minjar eru hinsvegar öllu eldri en á býlinu Skjóli.

4.2 BAKKI

Bakki er eyðibýli sem á land að Reykjarhóli að vestan, sjó að norðan, að Laugalandi að austan og Heiði að sunnan. Bæjarstæðið eru um miðja landareignina, tæpa 100m ofan við Siglufjarðarveg. Fyrstu heimild um Bakka er að finna í rekaskrá frá árinu 1374, sem nefnir reka í eigu Hóla-kirkju fyrir landi Minni-Bakka og Meiri-Bakka.¹⁵ Bakki á Bökkum var talinn 20 hundruð að dýrleika að fornu mati, árið 1861 var matið lækkað niður í 15.6 hundruð.¹⁶ Nokkur fornbyli eru þekkt í landi Bakka og voru þrjú þeirra skoðuð sumarið 2015. Í Jarðabók segir: „Girðingar sjást hér í landinu, sem kallast Minni-Bakki, þar hefur aldrei byggt verið svo menn viti, en það eru munnmæli, að þar hafi sjálf jörðin áður staðið, vide supra Bakka“.¹⁷ Höfundur Jarðarbókartexta tvítekur kenningu um að Bakki hafi upphaflega staðið þar sem girðingar Minni-Bakka sjáist í landinu. Í örnefnaskrá segir: „Tóftir af Minna-Bakka eru á sjávarbakkanum austur undir Laugalandsmerkjum. Því hefur verið haldið fram, að þar hafi Bakkabærinn upphaflega staðið, en síðan hafi hann verið fluttur þangað, sem hann var síðast“.¹⁸

Rannsókn 2016

Teknir voru tveir kjarnar í túni Bakka til að reyna að ákvarða aldur byggðar þar. Kjarni var tekinn í smá hól við tóft í heimatúni Bakka og reyndist þar öskuhaugur. Ekki reyndist unnt að aldursgreina hauginn en þarna hefur líklega verið eitt afbýlanna sem getið er í heimildum. Kjarnar sem teknir voru í tún við sjálft bæjarstæðið sýndu að þar hafi verið byggð fyrir 1104 og því hefur bærinn verið fluttur mjög snemma hafi hann á annað borð verið færður.

Kjarnar sem teknir voru í jarðsokknar leifar forns bæjarstæðis um 400 m norðaustur af fyrrnefndu bæjarstæði gáfu til kynna að þar hafi verið byggð fyrir 1104, jafnvel 1000.¹⁹ Á Bakka kann líka að hafa verið tvíbýlt í upphafi eða jafnvel tveir aðskildir bærir.



Mynd 11. Kjarni sem sýnir móösku á 23cm dýpi undir 1104 gjóskunni sem er ljósa röndin á 20cm dýpi.

¹⁵ Íslenskt fornbréfasafn III, 278.

¹⁶ Ný jarðabók 1861, 104.

¹⁷ Jarðabók Árna Magnússonar og Páls Vídalín IX. bindi, 285-6.

¹⁸ Örnefnaskrá Bakka, 4-5.

¹⁹ Eyðibygð og afdalir Skagafjarðar 2015, 28

4.3 MÓSKÓGAR

Móskóga er fyrst getið í fornbréfi 1401.²⁰Móskógar voru að fornu metnir á 20 hundruð með eyðihjáleigunni Grundarkoti, en 1861 lækkaði það í 14,2 hundruð. Þeir hafa verið í eyði síðan 1960.

Rannsókn 2016

Rannsókn var ekki fyrirhuguð í Móskógum 2017 en kíkt var í skurði sem grafnir höfðu verið vegna hitaveitu framkvæmda. Úr sniði mátti ráða að byggð hefur verið í Móskógum fyrir 1104 og bætti það nokkrum öldum við þekktan aldur bæjarins. Því til viðbótar fannst ruslahaugur frá óþekktu bæjarstæði, um 100 m suðvestan við eldra bæjarstæðið í Móskógum. Ekki tókst að aldursgreina þann ruslahaug.

4.4 MÓSGERÐI

Mósgerði var hjáleiga frá Ystamói, fyrst getið í Jarðabók 1709: „Mósgerde. Eyðihjáleiga bygð fyrir manna minni niður við sjóinn, og varaði bygðin inn til næstu fardaga.“ Hún fór í eyði um miðja 20. öld. Búið er að slétta úr öllum minjum nema hluta fornlegra túngarða.

Rannsókn 2016

Mósgerði er á lágum, grónum hrygg, um 900 metra norðvestur frá heimajörðinni. Túnið var talið u.þ.b. 1,3 ha en 1949 var því bylt með jarðýtu og sléttað. Á loftmynd má sjá leifar a.m.k. tveggja, mögulega þriggja túngarða. Þarna hefur því vísast verið býli allt frá fornu fari. Hinsvegar er búið að slétta þarna nánast niður í jökulmöl og engar leifar nýrri bæjarhúsa eða fornar mannvistar fundust. Kjarni í fornt túngarðsbrot sýndi hinsvegar að veggurinn hefur líklega verið reistur upphaflega fyrir 1104 en gildaður upp að nýju eftir að gjóskan féll.



4.5 STÓRI-GRINDILL

Stóri-Grindill er eyðibýli á Grindilsströnd norður frá Hamarslandi, frá Miklavatni til sjávar. Stóri- og Minni-Grindill voru upphaflega ein jörð sem hét Grindill. Í landnámu er greint frá Nafar-Helga sem nam land fyrir neðan Barð og upp til Tunguár í Stíflu og bjó á Grindli. Hann átti Gró ena (snar)skyggnu.²¹ Í Fornbréfasafni er Grindils fyrst getið í arfsbréfi frá 1416.²² Í hálfkirknatali Ólafs Rögnvaldssonar frá árinu 1487

Mynd 12. Horft eftir endilangri skálatóftinni við Miklavatn. Í forgrunni sést heytóft sem huldi suður enda skálans. Hún er grösug en skálaveggirnir lyngi grónir líkt og móarnir umhverfis.

²⁰ Íslenskt fornbréfasafn III, 670-671.

²¹ Landnámabók 1968, 243.

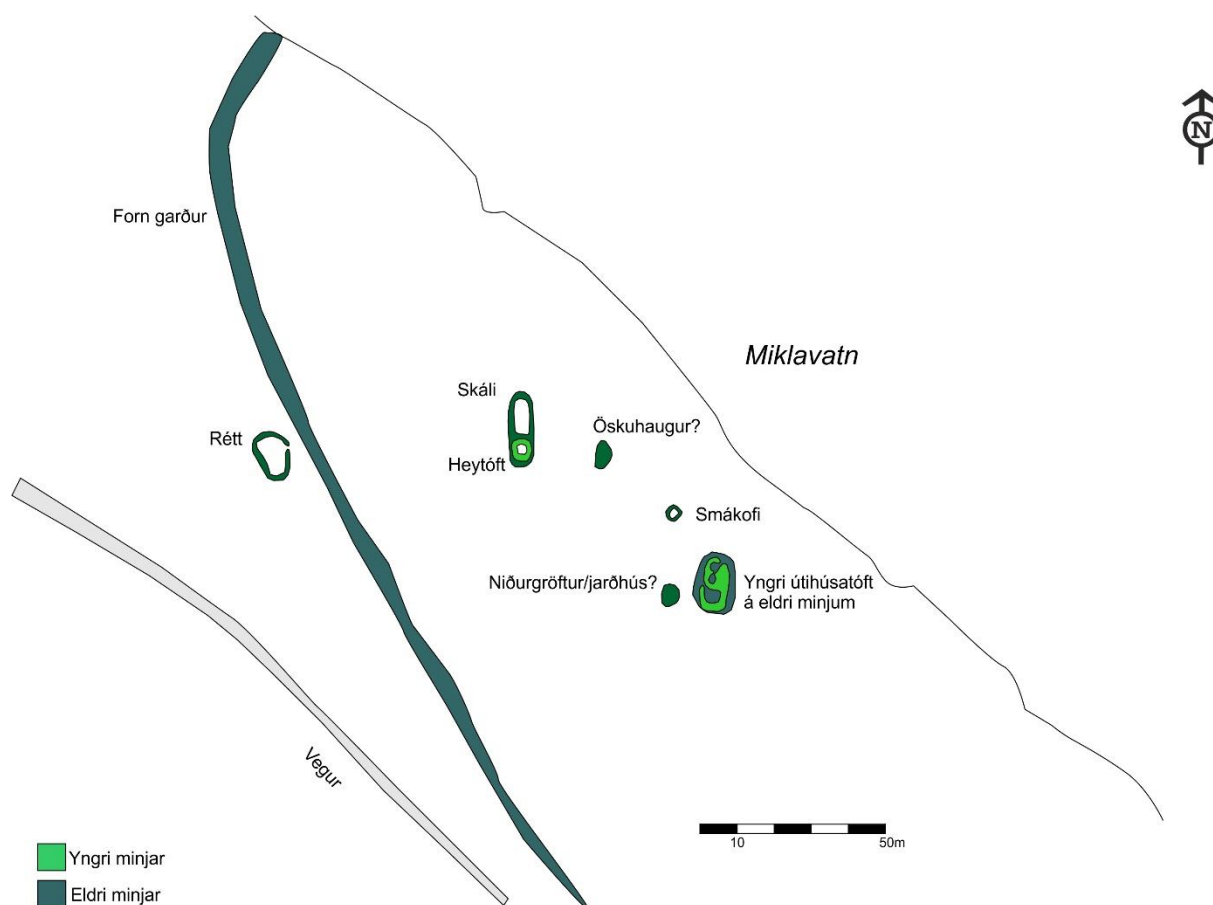
²² DI IV, 249-250.

er nefnt að á Grindli sé bænhús uppi standandi.²³ Stóri- og Minni-Grindill voru að fornu ein jörð, metin 30 hundruð. Árið 1709 var Stóri-Grindill talinn 2/3 hlutar jarðarinnar eða 20 hundruð. Árið 1861 lækkaði það í 14,1 hundruð.

Rannsókn 2016

Rannsóknin 2016 miðaði að því að mæla upp og taka borkjarna í tvær meintar skálatóftir í landi Stóra-Grindils til að ákvarða hvort um bæi væri að ræða og aldur þeirra ef hægt væri. Báðar tóftirnar fundust við skoðun loftmynda. Önnur tóftin lá á vestur bakka Miklavatns en hin í suðvestur horni túns á Stóra-Grindli.

4.5.1.1 Bæjarstæði við Miklavatn



Mynd 13. Yfirlitstekning af leifum fornþýlis við Miklavatn.

²³ DI V, 116-117 og 355.


Engar heimildir eru til um bæ eða minjar við Miklavatn. En skálatóft og nokkrar aðrar tóftir liggja í þýfðum móa um 40m vestur af vatnsborði Miklavatns. Þarna eru augljóslega leifar fornbylis. Enginn túngarður var greinanlegur umhverfis tóftirnar en forn garður liggur til suðurs frá Miklavatni 120m norðan skálatóftarinnar, framhá tóftunum. Garðurinn er hluti af flóknu kerfi garða í Fljótum. Minjar sem tilheyrir hafa býlinu eru skálatóft og öskuhaugur 17m austan hans, smá kofatóft um 40m suðaustan skálans, rústabunga sem liggur undir yngri útihúsum 60m suðaustan skálans og svo hringlaga niðurgroftur með veggjum skammt frá rústabungunni, e.t.v. leifar jarðhúss.

Skálatóftin liggur norður-suður alls 21m löng og 7m breið að utanmáli. Ekki var hægt að greina hvort tóftin hefur verið tvískipt því yngri heytóft liggur yfir suðurhluta hennar. Kjarnar sem teknir voru í tóftina sýndu að þetta var mannabústaður sem hefur líklega verið aflagður þegar 1104 gjóskan féll. Teknir voru kjarnar í rústabungu undir tóft sunnan skálans en þar kom einungis fram rótað torf en engin gjóska. Kjarni var síðan tekinn í garðinn sem liggur vestan og sunnan tóftanna og virtist hann vera undir 1104 gjóskunni og er því líklega samtíða tóftunum. Tóft af rétt, 11x6m að utanmáli er stutt vestan garðsins um 60m vestur af skálatóftinni og hefur líklega tilheyrir býlinu.

Tóftirnar eru allar vel greinanlegar en mjög jarðsokknar og hlaupnar í þúfur. Búið er að planta trjám í og umhverfis þær í tengslum við skipulagða skógrækt á svæðinu.

4.5.1.2 Bæjarstæði við heimatún

Um 100m beint sunnan bæjarhólsins á Stóra-Grindli er fornt bæjarstæði. Það liggur í þýfðum móa sunnan heimatúnsins, innan túngirðingar. Svæðið hefur ekki verið vélslétt og þar eru leifar túngarðs og nokkurra yngri og eldri tófta. Skálatóftin liggur norðvestur-suðaustur, heildarlengd er 25m og breidd um 6m. Afhýsi er fyrir miðju norðaustur langhliðar skálans, 7m langt og 5m breitt. Skálatóftin virðist tvískipt en þó erfitt að fullyrða þar um þar sem veggir eru mjög jarðsokknir. Kjarnar teknir í tóftina bentu til að hún hafi verið reist eftir 1104 en aflögð 1300. Útihúsatóft sem virðist geta verið jafn gömul skálanum liggur 9m norðan hans. Aðrar tóftir voru ekki greinanlegar en svæðið er mjög þýft og um það liggja djúpar götur. Vera kann að þetta sé eldra bæjarstæði Stóra-Grindils en ekki er hægt að útiloka að þarna hafi verið tvíbýlt.



Mynd 14. Skálatóft og útihúsatóft í túni á Stóra-Grindli.

5 STÍFLA

5.1 SLÉTTA

Eyðibýlisins Sléttu er fyrst getið í sálugjafabréfi frá 1403.²⁴ Býlið var í eigu Hólastóls 1449. Slétta var að fornu mati 30 hundruð en færð niður í 17,8 árið 1861. Í jarðabók 1709 (bls. 310-11) er talin með í jarðamatinu býlið Minni-Slétta. Þar segir: „Minne Slietta heitir eitt örnefni hjer í landinu, sem munnmæli segja að bærinn hafi að fornu staðið, og þaðan fluttur verið þángað sem nú er hann, og sjást þar enn ljósar byggingaleifar. Sömu munnmæli segja að þar hafi þá kirkja eður bænhús verið og þykjast menn nú deili sjá til einnar tóftar, sem líklegt þykir að þetta bænhús hafi áður staðið með girðing í líking kirkjugarðsleifa.“ Í örnefnaskrá (bls. 1-2) segir „Fyrir utan Gormannslæk er Minni-Slétta; þar var bær einhvern tíma fyrrum. Tveir hólar eru þar mest áberandi. Heitir annar Kirkjuhóll, er hann fyrir neðan veginn; hinn heitir Stórhóll og er fyrir ofan Gamla veginn.“ Kirkju er getið á Sléttu í fornbréfasafni en þar var fallið bænhús 1480.²⁵



Mynd 15. Drónamynd af 11. aldar bæjarstæði á Minni-Sléttu í landi Sléttu. Tóftirnar liggja eftir afgangri náttúrulegri hæð. Fjærst á hólnum er kirkjugarðurinn og í fjarska má greina núverandi bæjarstæði Sléttu.

Í örnefnaskrá (bls. 2) segir „Yzt á Sléttumóum fast við nýja veginn er holt eða hóll, sem nú er venjulega nefndur Dauðsmannshóll, og er örnefni þetta nýlegt. Tildrög þess eru þau að fyrir 3 árum var verið að taka mól til vegagerðar úr hólum þessum eða holti. Var búið að grafa allstóra

²⁴ Íslenskt fornbréfasafn III, 685.

²⁵ DI V, 355.

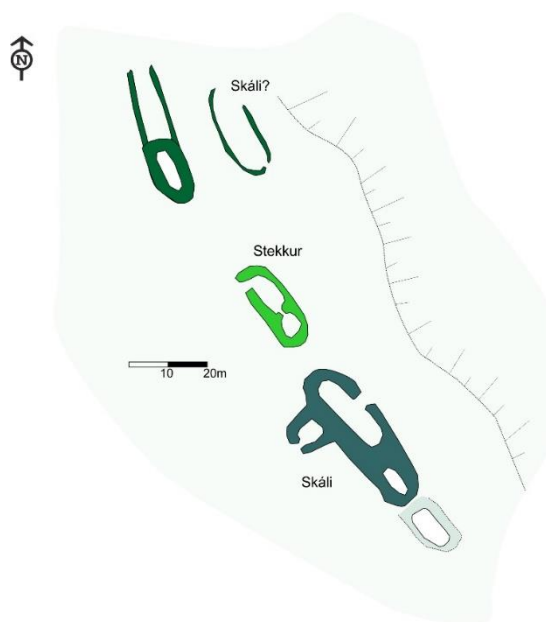
gryfju, þegar í ljós komu mannabein. Sagði verkstjórinn, Jóhannes Bogason, heimildamanni þessarar lýsingar, að það hefði verið líkast sem mannum hafi verið holað þarna niður tvöföldum, því þannig hafi beinin legið í gröfnni.“

Rannsókn 2016

Rannsóknirnar á Sléttu voru þríþættar. Ætlunin var að kanna aldur og gerð minja fornbylisis Minni-Sléttu norðarlega í Sléttulandi. Við vettvangsrannsóknir kom svo í ljós enn eldra bæjarstæði norðan Minni-Sléttu. Þegar minjar voru skoðaðar á Minni-Sléttu kom í ljós vel varðveittar leifar kirkju- og kirkjugarðs og ákveðið var að taka þar könnunarskurði til að meta aldur garðsins. Nokkrir kjarnar voru einnig teknir í túni við Sléttubæ til að reyna að ákvarða elstu byggð þar.

5.1.1.1 Bæjarstæði fyrir 1104

Um 700m norðvestur af Sléttubæ og 170m norðvestur af Minni-Sléttu eru leifar skála og annarra bygginga frá elstu tíð. Engar heimildir eru til um þessar minjar né heldur þekkt örnefni. Minjarnar eru á hólum sem liggja 20m austur af gamla veginum inn Stíflu. Hóllinn liggur norðvestur-suðaustur og er um 90m langur og um 50m breiður. Í röð eftir hólum liggja 4-5 tóftir. Fjórar eru mjög jarðsokknar og fornlegar en efst á hólum er yngri stekkjartóft. Syðst á hólum og hallar lítillaga til suðurs eru leifar skála sem liggja eftir honum endilöngum. Dyr hafa verið á austurhlíð. Tóftin liggur norðvestur-suðaustur og er a.m.k. 22ja metra löng. Fast sunnan er annað hvort önnur tóft eða ógleggri hluti skálans. Ef svo er þá er heildarlengd skálans 30m. Hann er 7m að breidd um miðjuna. Skálinn hefur verið tví- eða þrískiptur en einnig hefur afhýsi verið norðarlega á vestari langhlíð, mjóar dyr eða op virðist hafa verið til vesturs. Kjarnar sem teknir voru í gólf skálans staðfestu að þetta var mannabústaður fyrir 1104. Veggir voru mjög jarðsokknir en vel grónir og tóftin heilleg.



Mynd 17. Fornar bæjartóftir norðan Minni-Sléttu.



Mynd 16. Horft til suðausturs eftir endilangri skálatóft sem liggur syðst á aflöngum hólum nyrst í landi Minni-Sléttu.



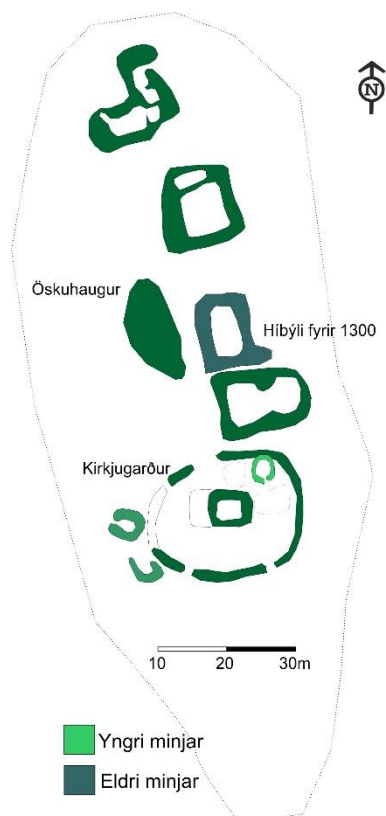
Mynd 18. Yfirlitstekning af báðum bæjarstæðunum nyrst í landi Sléttu, svokallaðri Minni-Sléttu og eldri ónefndum bæ.

Rétt um 5m norðvestan tóftarinnar er tvískipt yngri stekkjartóft. Norðan til á hólnum eru tvær fornlegar tóftir. Vestari tóftin liggur 10m frá gamla þjóðveginum inn vestari Fljót og er vestur langhlið hennar að blása upp. Tóftin hefur legið norðvestur-suðaustur og er suður endi hennar heillegri. Hún er um 19m að lengd og virðist hafa verið tvískipt en þó kunna þetta að vera tvær samliggjandi tóftir. Rofsnið í vesturvegg var skoðað en ekki var hægt að ákvarða aldur út frá því. Torfið í tóftinni var með landnámslaginu og H3 gjóskunni en engin merki um 1104. Tóftin er líklega frá því fyrir þá gjósku.

Um 6m austan ofan nefndrar tóftar var fremur óljós skálalaga tóft. Hún snéri norðvestur- suðaustur, um 12m að lengd og 4ra metra breið. Veggir voru óverulegir á yfirborði en jarðvegseyðing er augljósari á norður hluta hóls. Í kjarna kom fram gólf íveruhúss. Vera kann að þarna á hólnum hafi verið tveir skálar eða að nyrðri skálinn sé eldri.

5.1.1.2 Minni-Sléttu, bæjarstæði 1104-1300

Bæjarstæði Minni-Sléttu liggur 530m norðvestur frá Sléttu. Bæjarstæðið sjálft er á aflöngum hólhrygg sem er 120m langur

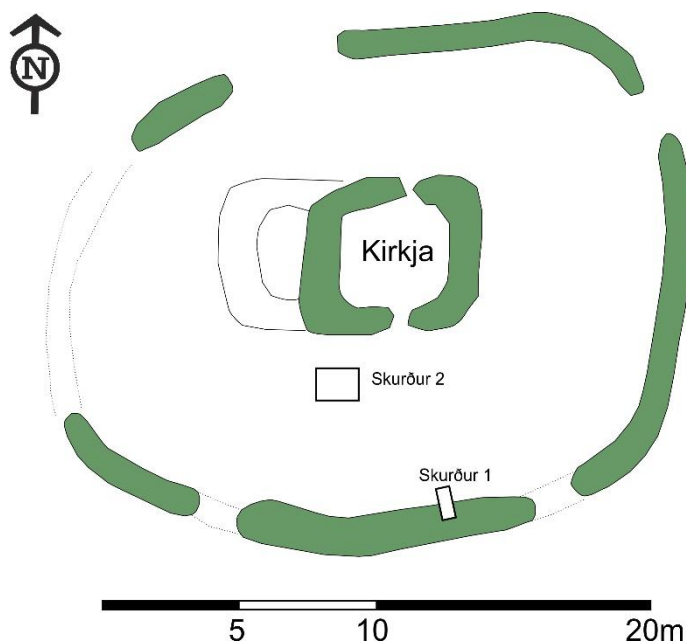


Mynd 19. Yfirlitstekning af bæjarstæði Minni-Sléttu.

frá norðri til suðurs en um 50m breiður frá vestri til austurs. Á honum eru nokkrar fornlegar tóftir og í múnnum í kring er fjöldi misgamalla tófta auk þess sem forn garðlög umlykja svæðið á tvo vegu. Tóftirnar voru mjög jarðsokknar og hlaupnar í þúfur og ekki alls staðar auðvelt að greina útlínur þeirra eða veggjaskipan en þær virtust nokkuð umfangsmiklar. Syðst á hólnum var hins vegar vel greinanlegt hringlaga mannvirki með tóft fyrir miðju sem túlkað var sem kirkjugarður og kirkja. Fallinnar kirkju er getið í heimildum frá 15. öld, og því ekki óvænt að kirkjugarður skyldi finnast. Þegar kjarnar voru teknir í garðinn, kirkjuna og tóftirnar norðan við kom í ljós að garðurinn virtist aflagður fyrir 1104 og að bærinn líklega aflagður fyrir 1300 á þessum stað. Kjarnar sem teknir voru í tóftir norðan kirkjugarðsins bentu til að þar hefði samtíða bærinn staðið en erfitt var að greina nánar lögun hans. Vestan hans var hinsvegar mjög þýfður öskuhaugur sem virtist, í það minnsta að hluta, geta verið eldri en 1104 gjóskan. Í einum kjarnanna kom einnig fram rótaður jarðvegur sem svipaði til graffyllingar. Því var ákveðið að taka könnunarskurði í garðinn til að sjá hvort niðurstöður kjarna væru réttar og hvort grafir myndust. Ljóst er að þetta er ekki kirkja sú sem getið er í ritheimildum. Vegna þess hve tóftirnar voru stórþýfðar gáfu kjarnar misgóðar niðurstöður. Ekki vannst tími til að skoða frekar mögulega yngri bæjartóft nyrst á hólnum.

5.1.1.3 Uppgröftur kirkjugarðs

Kirkjugarðurinn er í stærra lagi sé miðað við aðra miðaldakirkjugarða í Skagafirði. Hann var sporöskjulaga, 22m á lengd frá austri til vesturs og 16m frá norðri til suðurs. Norðarlega fyrir miðju garðs var (kirkju?) tóft um 6,5m á lengd frá vestri til austurs og um 5m frá norðri til suðurs að utanmáli. Lægri og óverulegir veggir lágu í boga vestur frá tóftinni og virtust mynda annað hólf. Ef veggurinn er hluti af byggingunni hefur kirkjan í heild verið 9,7 metrar. Þetta kunna þó fremur að vera leifar eldri byggingar, e.t.v. eldri fasi kirkjunnar. Kirkjugarðsveggurinn



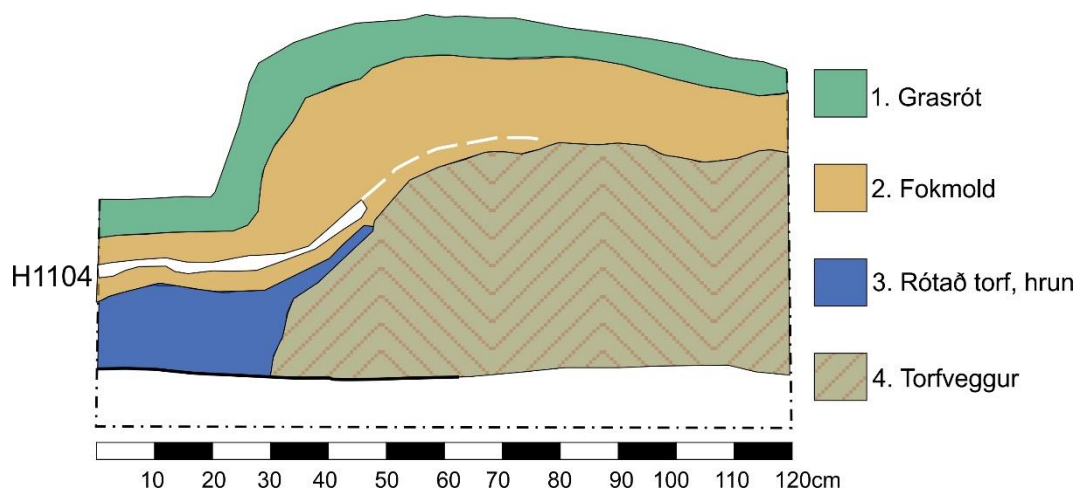
Mynd 20. Lega skurðanna sem teknir voru í kirkjugarðinn.

er enn nokkuð veglegt mannvirki sunnan til, um 50cm hár og um metri á breidd. Hann var þó jarðsokknari og verr farinn en norðan til. Í norðaustur horni kirkjugarðsins hefur verið byggður kofi, um 3,5x3,8m að utanmáli. Kofinn var mun yngri en aðrar tóftir á hólnum, líklega smalakofi. Torf í kofann hafði verið skorið á tveimur stöðum innan kirkjugarðsins og mátti þar sjá niðurgreftri.

Borkjarnar sem teknir voru í kirkjugarðs- og í kirkjuveggi bentu til að hvorutveggja væru eldri en 1104 gjóskan. Engin merki um endurhleðslu voru eftir að gjóskan féll og yfir kirkjunni lá 1300 gjóskan in situ. 1104 gjóskan lá líka in situ yfir öllum kirkjugarðinum. Þann 09.08.2016 fór fram fornleifarannsókn á kirkjugarðinum. Tveir skurðir voru teknir, annar í kirkjugarðsvegg

og hinn í þann hluta kirkjugarðsins sem kjarni hafði bent til að gæti verið gröf. Ekki var tekinn skurður í kirkjutóftina.

5.1.1.4 Skurður 1 – kirkjugarðsveggur



Mynd 21. Sníðteikning af austursniði skurðar sem tekinn var syðst í kirkjugarðsvegginn.

Skurðurinn í kirkjugarðsvegginn snéri norður-suður frá miðjum kirkjugarðsveggnum og inn í kirkjugarðinn.

Í skurðinum kom fram fallega lagskiptur torfveggur allt að 40cm há og 90cm breiður. Í honum voru þykkar linsur af landnámslaginu og H3 gjóskunni. H1104 lá upp að garðinum innanverðum og mátti sjá gjóskuna sem mjög þunnt lag yfir um helmingi veggjar. Fokmoldarlag virtist liggja milli 1104 gjóskunnar og torfs í innanverðum garðinum auk þess sem fokmoldarlag var á milli gjóskunnar og rótaðs torflags innan garðs. Engin merki voru um að garðurinn hafi verið endurhlaðinn.

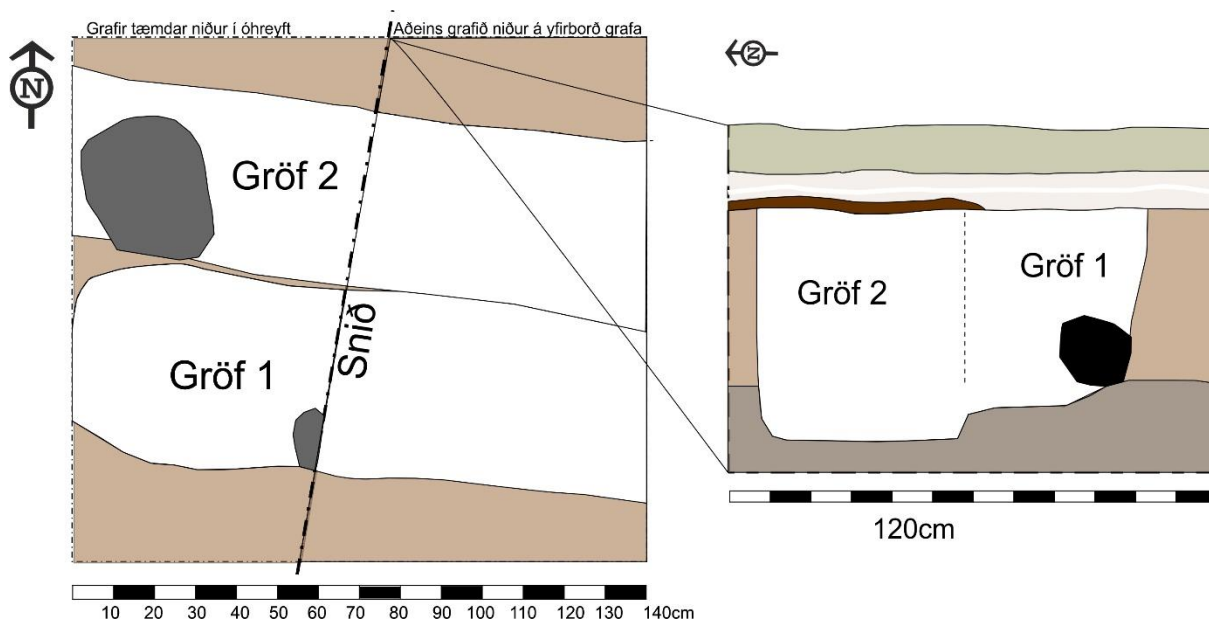


Mynd 22. Kirkjugarðurinn með augum dróna. Kirkjugarðsveggurinn var gleggstur sunnan til (ofar) en í norðaustur horni hans má sjá kofatóft sem hefur verið hlaðin úr efni sem tekið var í garðinum.

5.1.1.5 Skurður 2 – kirkjugarður

Í kirkjugarðinn sjálfan var tekinn skurður um 2,5m suður frá kirkjuveggnum. Skurðinum var valinn staðir samkvæmt borkjarna sem hafði gefið til kynna að þarna væri rótaður jarðvegur allt niður á 70cm dýpi sem gæti bent til grafar. Aðrir kjarnar innan garðsins sýndu að einungis voru um 20-30cm niður á þetta jökulmöl. Skurðurinn snéri í upphafi norður-suður til að greina hvort sjá mætti austur-vestur niðurgreftri. Í skurðinum komu fram útlínur grafar (Gröf 1) og var hann þá stækkaður til vesturs. Gröfin kom fram á yfirborði þar sem graffyllingin var blönduð grófri jökulmöl sem skar sig frá yfirborði garðsins sem var rótuð moldar og torffylling. Grafið var til vesturs til að fá fram höfuðenda grafar og við það kom í ljóst að fast norðan grafarinnar var annar samsíða niðurgroftur (Gröf 2). Þá var skurðurinn stækkaður til norðurs til að ná inn útlínunum beggja grafa.

Gröf 1



Mynd 23. Hægra megin á teikningunni má sjá grafirnar tvær sem komu fram í skurði 2. Einungis var grafið niður í grafirnar vinstra megin við brotalínuna. Þar sem engin bein fundust var ekki ástæða til frekari uppgrafftar. Hægra megin á mynd má sjá sniðteikningu af gröfunum tveimur.

Sökum þess hve graffyllingin var grófgerð og erfitt að grafa hana var ákveðið að grafa einungis niður í höfuðenda grafar 1 til að sjá hvort beinagrind myndist og hvort ástand beina réttlætti uppgröft þeirra. Stærð grafar eins og hún var grafin fram var 140cm x 57cm. Höfuðendi grafarinnar var sýnilegur í skurðinum en fótendi var ekki innan skurðar. Á 75cm dýpi var komið niður í botn grafarinnar án þess að bein myndust. Gröfin hefur verið 47cm djúp frá upphaflegu yfirborði. Efri 30cm grafarinnar var grafið í gegn um rótað moldar og torflag og svo virðist sem að sléttað hafi verið úr garðinum að einhverju leyti en ekki var um eiginlegt lagskipt uppfyllingarlag að ræða. Um 20cm voru svo í gegn um þétta og grófa jökulmöl. Suðurhlið grafarinnar var bogin sem gæti bent til að grafið hafi verið ofan í hana til að leita beina til flutnings, líkt og vísbendingar hafa fundist um í öðrum miðaldakirkjugörðum. Þegar engin bein fundust í gröfinni var ákveðið að grafa líka niður í gröf 2.

Gröf 2

Engin bein fundust heldur í gröf 2 og í botni grafarinnar var komið niður á stóran stein. Hvorki höfuð né fótendi kom fram í skurðinum en sá hluti grafar sem sást í skurði var 140cm langur. Frá yfirborði var gröfin 80cm djúp en miðað við upphaflegt yfirborð hefur hún verið alls 80cm djúp og 55cm breið. Norður hlið grafarinnar var beinn en suðurveggur var ekki greinanlegur vegna grafar 1. Einungis var opnaður um 60 langur hluti grafar. Stór steinn var í vestur enda grafar og graffylling var blönduð grófri mól í bland við mold og torf.



Mynd 24. Yfirborð grafar í skurði 2. Horft til austurs

Túlkun: Engin merki voru um að kirkja eða kirkjugarður hafi verið í notkun eftir 1100. Svo virðist sem bein hafi verið fjarlægð úr gröfum við það tilefni líkt og víða eru ummerki um í skagfirskum miðaldakirkjugörðum.

5.2 KNAPPSSTAÐIR

Knappsstaða er getið í landnámapók og þar sögð landnámsjörð Þórðar knapps.²⁶ Staðurinn var kirkjustaður frá öndverðu og er fyrst getið um kirkju þar í Flateyjarbók.²⁷ Jörðin var ómetin til forna en að nýju jarðamati 1861 var hundraðatalan 19.²⁸

Rannsókn 2016

Skoðaðar voru minjar sem komu í ljós þegar að Stíflulón var lágt í vorbyrjun 2015. Þar komu í ljós leifar fjárhúss og ónefnds fornbylis.

5.2.1.1 Tóft – Kálfabrot?



Mynd 25. Drónamynd sem sýnir útihúsatóftir sem liggja jafnan undir vatnsborði Stíflulóns. Vera kann að hér séu tóftir Kálfabrot sem getið er um í ornefnaskrá. Norður er til vinstri á mynd.

Um 180 norðvestan Knappsstaðakirkju, neðan (vestan) vegar eru leifar tóftar. Einungis eru eftir rótaðar leifar grjóthleðslu þar sem að tóftin liggur alla jafna undir vatnsborði Stíflulóns og hefur vatnsaginn skolað torfveggjum í burtu. Tóftin hefur verið 15m frá norðri til suðurs og 14m frá austri til vesturs. Líkist fjárhúsum og e.t.v. rétt með áfastri heytóft. Tóftin liggur á upphækkun

²⁶ Íslensk fornrit I, 1968, 243

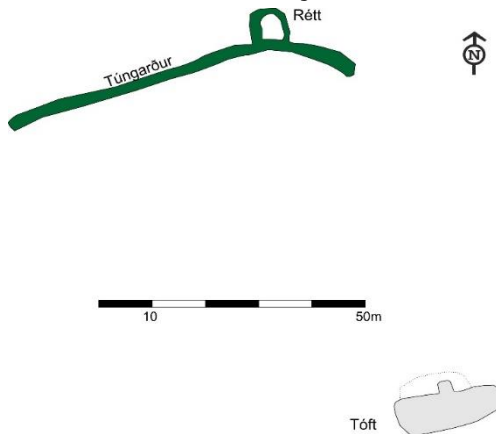
²⁷ Flateyjarbók I, 1944, 488-490.

²⁸ Jarðabók Árna Magnússonar og Páls Vídalín IX. bindi, 324.

sem bendir til að undir henni séu eldri byggingar. Norðan tóftarinnar var mögulegt veggjabrot um 15m langt.

Vera kann að hér sé um að ræða tóft sem kölluð var Kálfabrot. Í örnefnaskrá Margeirs Jónssonar sem unnin var úr skrá Hannesar Hannessonar á Melbreið frá um 1940 (bls. 3) segir: „Neðan við veginn er Niðurtún með saman nafni og sunnan við bæjarlækinn. Yzt og neðst í því er gömul rúst, Kálfabrot.

5.2.1.2 Ónefnt fornbylí



Mynd 26. Túngarður og tóft á ónefndu fornbylí í Knappsstaðalandi.



Einnig voru skoðaðar aðrar tóftir sem venjulega liggja neðan vatnsborðs í landi Knappsstaða. Um 400m norðvestur af Knappstaðabæ eru leifar tóftar og um 70m norðan hennar leifar túngarðs sem sést á 66m löngum kafla. Garðurinn liggur suðvestur-norðaustur en bogi er á honum austan til og hefur hann legið austan tóftarinnar. Tóftin liggur austur-vestur og er 19m löng og 7m breið. Torfveggir voru alveg horfnir og erfitt að greina veggja í tóftinni þar sem grjót úr undirstöðum veggja hafði skolast til. Engar upplýsingar fengust því um hvort þarna væri um íveru- eða útihús að ræða.

Túngarðurinn hefur einungis verið úr torfi og virtist nokkuð heillegur þrátt fyrir það. Efri hluta garðs hefur skolað í burtu. Lítil rétt, 5x4m að stærð hefur verið áföst garðinum að utanverðu þar sem hann beygir til suðurs. Kjarni sem tekinn var í garðinn benti til að hann væri hlaðinn eftir 1104. Þarna er líklega um að ræða leifar fornbylís en þess er hvergi getið í heimildum.



Mynd 27. Kjarni sem sýnir torfið í túngarðinum. 1104 gjóskan kemur oft fyrir í kjarnanum sem sýnir að torfið er tekið eftir þann tíma. Vatnið hefur hinsvegar hreinsað efri hluta garðsins í burt og því ekki hægt að greina hvort gjóska hefur legið yfir garðinum.

5.3 HVAMMUR

Hvamms er fyrst getið í kaupbréfi frá 1398.²⁹ Þar var bænhus sem fallið var 1709.³⁰

Hvammur var með hjáleigum að fornu mati 60 hundruð en í Nýrri jarðabók 1861 er hún talin 21.3 hundruð.³¹

Rannsókn 2016

Tóftir á fornbylínu Geitagerði voru mældar upp og kjarnar teknir á nokkrum stöðum.

²⁹ Íslenskt fornbréfasafn III, 623.

³⁰ Jarðabók Árna Magnússonar og Páls Vídalín IX. bindi, 325.

³¹ Ný jarðabók 1861, 102.

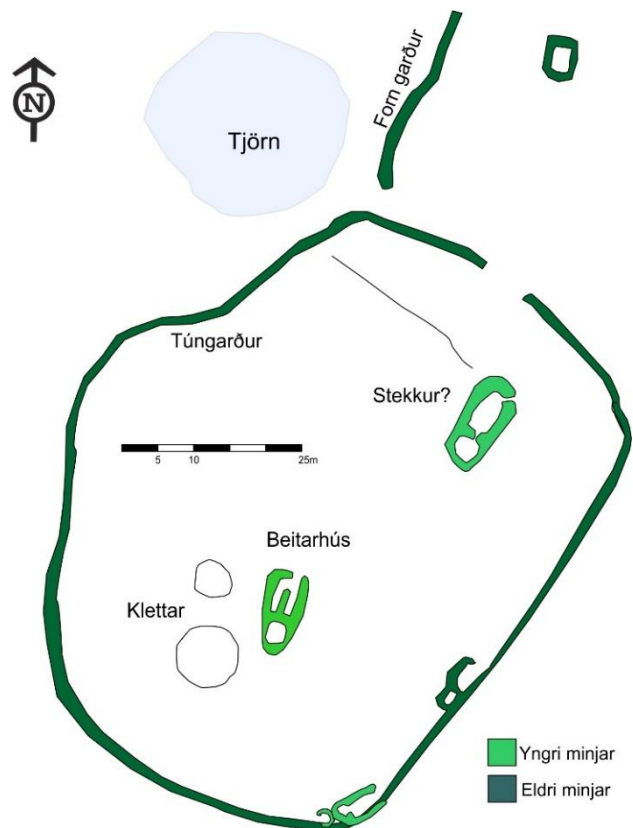
5.3.1.1 Geitagerði



Mynd 28. Yfirlitsmynd af Geitagerði tekin til vesturs. Fyrir miðri mynd má sjá hólana sem tóftirnar liggja á. Innan túngarðs vinstra megin á mynd má svi sjá tvennar tóftir sem lágu upp við túngarðsvegginn.

Í örnefnaskrá Margeirs Jónssonar fyrir Hvamm (bls. 4) segir: „Yzt í hólunum [Stífluhólum] er grasi gróinn hóll; þar eru tóftarbrot; kringum hólinn er garður, sem sést vel fyrir. Þarna heitir Geitagerði, og er sagt að þar hafi einhvern tíma verið býli.“ Í annarri örnefnaskrá Margeirs (bls. 1) segir: „Geitagerð er austan við Torfdal, en í suður frá túninu, þó fremur stuttan spöl; mælt er að þar sé gamalt býli; þar eru dálitlar húsarústir og túnkenndur vallendisblettur í kring, og hálfsockinn garður er umhverfis blettinn. Á miðjum túnblettinum er alleinkennilegur klettur á að gizka um 5m á breidd og lengd og mjókkar upp eins og topptjald. Því er trúað þar í sveit, að steinn þessi sé huldufólksbær, þó frá „gamla tímanum“, og eru til sögur um það, en þær eru nauðalíkar öðrum álfasögum“.

Geitagerði liggur í Stífluhólum sunnan tjarnar um 400 suðvestur af bænum í



Mynd 29. Yfirlitsteikning sem sýnir afstöðu minja á Geitagerði.

Hvammi. Minjarnar eru enn vel glöggar, túngarður umlykur tún sem er um 85m frá suðvestri til norðausturs og 69m frá norðvestri til suðausturs. Garðurinn er nokkuð fornfálegur og jarðsokkinn. Tvær tóftir voru innan garðs sunnanvert, önnur virtist jafn gömul garðinum, hin yngri. Tvær aðrar tóftir voru mældar upp innan garðs, báðar yngri en garðurinn. Annars vegar var fjárhús- og heytóft sem lá á hóli uppi við klettadrang innan túnsins en hin 30m neðan og norðvestan hennar. Neðri tóftin virtist sömuleiðis fjárhús eða jafnvel stekkjartóft. Báðar yngri tóftirnar standa á eldri tóftum. Til norðurs frá túngarðinum liggur fornlegur göngugarður sem tengist hinu flókna neti fornra garða sem finna má í Fljótum.

Kjarnar voru teknir í túngarð og túnið innan hans. Túngarðurinn hefur verið reistur fyrst fyrir 1104 en endurhlaðinn eftir að sú gjóska féll. Engin ummerki um mannvist fundust í kjörnum sem teknir voru í tún umhverfis tóftir en þarna er mjög þýft. Ekki vannst tími til ítarlegri rannsóknar. Þrátt fyrir að ekki væri hægt að staðfesta mannvist er nokkuð víst að þarna er um fornbyli eða einhverskonar nytjæiningu að ræða.

6 ANNAD

Nokkrir staðir voru skoðaðir sem bættust við upphaflega áætlun. Þessir staðir fundust við vettvangsrannsóknir eða þóttu líklegir til að bæta einhverju við sögu byggðar. Einnig voru kjarnar teknir í svokallaða Flókagarð og Blákápugarð, tveir af fjölmörgum gördum í flókna neti garða í Fljótum. Könnunarskurður var einnig tekinn í Flókagarð.

6.1 ÚTIHÚS Í LANDI BARÐS

Skoðaðar voru fornlegar tóftir við sumarbústað í landi Barðs til að kanna hvort þar gætu verið leifar fornbylis. Engar heimildir eru til um þessar tóftir. Kjarnar voru teknir umhverfis tóftirnar en engin mannvist fannst. Tóftirnar líta út fyrir að vera annarsvegar stekkur og hinsvegar fjárhús. Ekki var hægt að ákvarða aldur enda mjög jarðgrunnt.



Mynd 30. Tóftir við sumarbústað í landi Barðs. Vinstra megin heimreiðar er stekkjartóft en hægra megin einhvers konar útihús, e.t.v. fjárhús.

6.2 Foss

Jarðarinnar Foss í Stíflu er getið í jarðabók

1709 (bls. 315) og þar talin 20 hundruð. Þar er hún sögð hafa farið eyði ári fyrir eða 1708. Að fornu mun jörð þessi hafa verið 20 hundruð og var hún eign Hólastólsjarða.

Rannsókn 2016

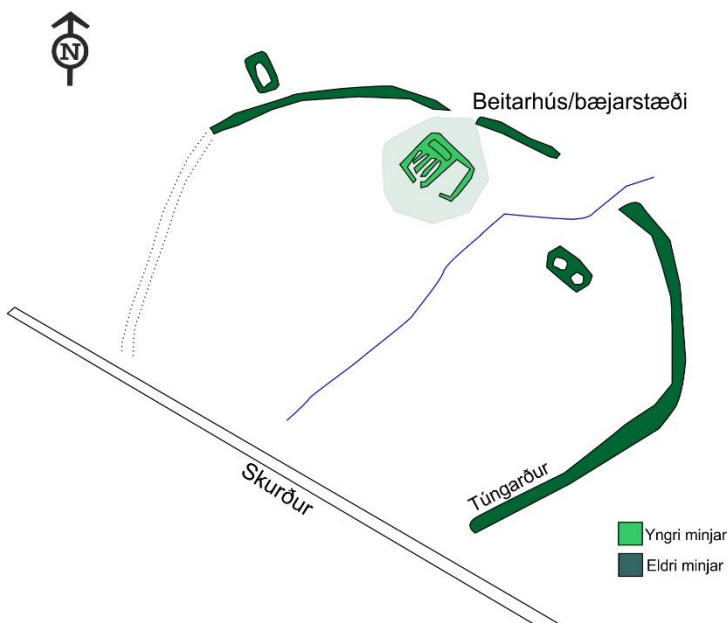
Ekki er vitað hvað þetta býli stóð nákvæmlega en bæjarstæðið var einhversstaðar í sléttuðu túni rétt vestan árbakka við Skeiðfossvirkjun. Tekinn var kjarni í túnið þar sem einhverjar mishæðir sáust og var þar komið niður á miklar torfleifar og ruslalög. Ekki var nein gjóska í kjarna til að

ákvarða frekar aldur. Fleiri kjarnar voru ekki teknir þar sem að einungis var verið að leita bæjarstæðisins.

6.3 ARNARSTAÐASEL



Mynd 31. Horft til vesturs yfir leifar beitarhúsa sem standa á fornum bæjartóftum á Arnarstaðasel. Ljós. Kári Gunnarsson.



Mynd 32. Yfirlitsteikning af minjum á Arnarstaðasel.

Arnarstaðasel. Í sóknarlýsingu frá árinu 1868 segir í lýsingu Fellsprests: „Selstöður eru nefndar hér, en hvergi eru þær notaðar nú á tímum; þykir það víst ekki svara kostnaði að leggja fólk til þess. Selstöður þessar eru á Arnarstöðum, frammi í Arnarstaðahlíðinni.”³² Tóftir liggja innan túngarðs á Arnarstaðasel sem bendir til að þar hafi einhvern tíma verið býli.

Arnarstaðasel er 1,5km innan (suðaustan) Arnarstaða. Býlið liggur ofan skurðar sem liggur eftir endilangri hlíðinni inn frá syðsta túni á

³² Sýslu- og sóknarlýsingar II, 153.

Arnarstöðum. Þarna er túngarður sem afmarkar tún sem er um 60x60m. Garðurinn er horfinn í mýri að hluta. Innan garðs eru tvennar tóftir, annarsvegar beitarhús og hinsvegar eldri útihúsatóft. Beitarhúsatóftin stendur á tóftaupphækkun sem gæti verið lítill bæjarhóll. Tvær fornar tóftir gætu tilheyrt selstöðunni, annarsvegar tóft austan beitarhúsanna innan túngarðs og réttartóft eða kvíar rétt norðan túngarðs.

Rannsókn 2016

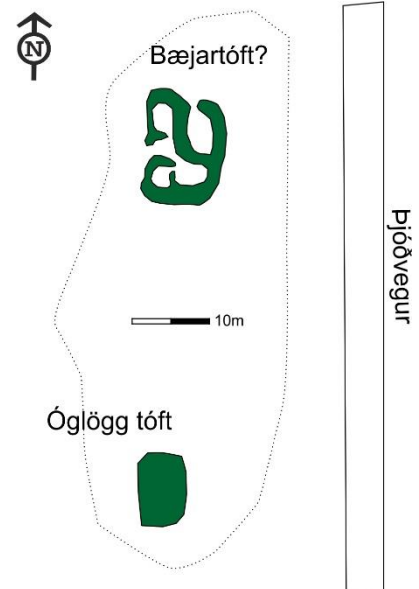
Teknir voru kjarnar í og við tóftir sem sýndu að þarna hefur verið mannabústaður eftir 1104 og bæði fyrir og eftir 1300. Byggð hefur verið aflögð fyrir 1766.

6.4 SÓLGARÐAR/ BARÐ-FORNBÝLI (?)

Vestan megin vegar að Sólgarðum í Fljótum er tóft með a.m.k. fimm hólfum sem líkist litlum síðari alda gangnabæ. Þessi bær hefur áður verið í landi Barðs. Teknir voru nokkrir kjarnar umhverfis tóftina og einn kjarni í gólf. Engin mannvist eða gólflög fundust í kjörnunum þannig að ekki var hægt að staðfesta að um bæjarhús væri að ræða. Engar heimildir eru um bæ á þessum stað.

Aðrar upplýsingar

Tóftin gekk undir nafninu Bræðatóft en engar sögur fylgdu henni.³³



Mynd 33. Mögulegt fornbylí í landi Sólgarða.

6.5 FLÓKAGARÐUR



Mynd 34. Kjarni sem tekinn var í Blákápugarð og sýnir torfið í garðinum þar sem það liggur undir H1104 sem má sjá sem hvíta rönd hægra megin í kjarnanum.

hann sé að upplagi eldri en 1104 en endurhlaðinn á köflum eftir þann tíma.

Tekinn var könnunarskurður í Flóka-
garð í Flókadal í landi Miðmós. Augljóst var að garðurinn hefur verið gildaður upp með grjóti og ekki var hægt að ákvarða aldur hans frekar. Hinsvegar hafa borkjarnar bent til að garðurinn sé að grunni eldri en 1104 en á köflum gildaður upp eftir þann tíma.

6.6 BLÁKÁPUGARÐUR

Teknir voru kjarnar í svokallaðan Blákápugarð í landi Sléttu. Kjarnarnir bentu til, líkt og með Flóka-
garð að

³³ Byggðasaga Skagafjarðar VIII, handrit.

7 SAMANTEKT

Sumarið og haustið 2016 fóru fornleifarannsóknir fram á 25 minjum/minjastöðum í tengslum við verkefnið Eyðibýggð og afdalir Skagafjarðar. Um var að ræða nokkra staði sem órannsaðir voru í Sléttuhlíð en meiri hluti rannsóknarinnar fór fram í Fljóttum sem eru umfjöllunarefni XIII. og IX. bindis Byggðasögunnar. Könnunarskurðir voru teknir í meintan kirkjugarð á Sléttu og í Flókagarð þar sem hann liggur um jörðina Miðmó en aðrir staðir voru kannaðir með kjarnabor.

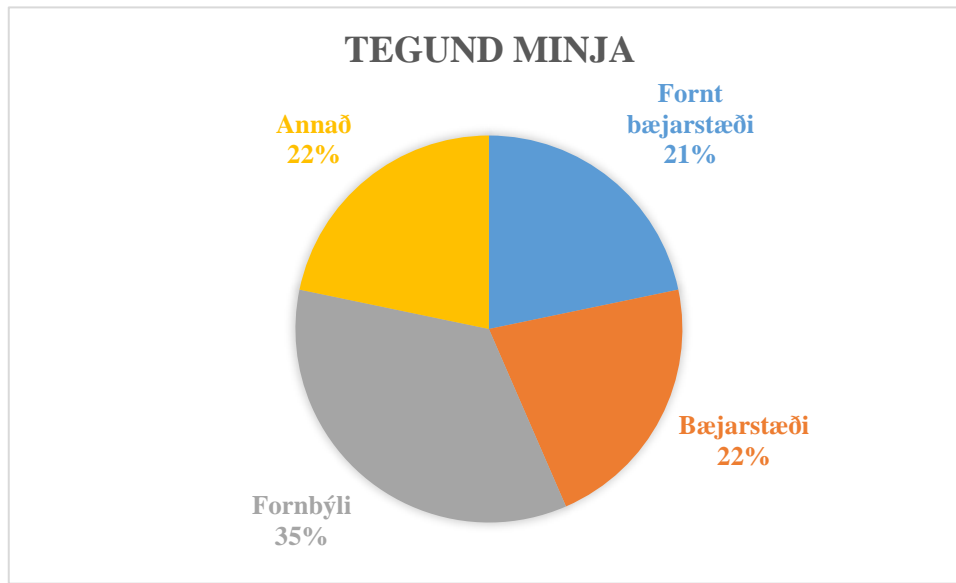
Tafla 1. Listi yfir staði sem rannsaðir voru 2016.

Tegund minja	Sérheiti	Jörð	Tegund rannsóknar	Aldur
Fornbýli	Óþekkt	Róðhóll	Borkjarnar	Fyrir 1104
Fornbýli	Arnarstaðasel	Arnarstaðir		1104-1300
Forn bærstæði	Óþekkt	Ystióll (?)	Borkjarnar	Fyrir 1104
Fornbýli við Stafá	Óþekkt	Heiði	Borkjarnar	Fyrir og eftir 1104
Fornbýli	Skjól	Reykjarhóll	Borkjarnar	Eftir 1300
Fornbýli (?)	Skinnbrók (?)	Reykjarhóll	Borkjarnar	Eftir 1104 fyrir 1300
Bærstæði	Mýrar	Mýrar	Borkjarnar	Fyrir 1300?
Bærstæði	Bakki	Bakki	Borkjarnar	Fyrir 1104
Bærstæði	Móskógar	Móskógar	Skurður	Fyrir 1104
Bærstæði?	Óþekkt	Móskógar	Skurður	Enginn aldur
Fornbýli	Mósgerði	Ysti-Mór	Borkjarnar	Fyrir og eftir 1104
Forn bærstæði	Grindill?	Stóri-Grindill	Borkjarnar	Fyrir 1104
Forn bærstæði	Grindill?	Stóri-Grindill	Borkjarnar	Eftir 1104
Forn bærstæði	Slétta?	Slétta	Borkjarnar	Fyrir 1104
Forn bærstæði	Minni-Slétta	Slétta	Borkjarnar	Fyrir 1104 og milli 1104 og 1300
Kirkjugarður	Slétta?	Slétta	Kjarnar/skurðir	Fyrir 1104
Bærstæði	Slétta	Slétta	Borkjarnar	Fyrir 1300
Útihús	Kálfabrot (?)	Knappsstaðir	-	Óþekkt
Fornbýli	Óþekkt	Knappsstaðir	Borkjarnar	Eftir 1104
Útihús		Barð	Borkjarnar	Óþekkt
Fornbýli	Geitagerði	Hvammur	Borkjarnar	Fyrir og eftir 1104
Fornbýli (?)		Sólgarðar	Borkjarnar	Óþekkt
Bærstæði	Foss	Foss	Borkjarnar	Fyrir 1708
Garðlag	Blákápugarður	Margar jarðir	Borkjarnar	Fyrir og eftir 1104
Garðlag	Flókagarður	Margar jarðir	Kjarnar	Fyrir og eftir 1104

Staðirnir 25 voru af ýmsum toga þó svo að áherslan sé á leifar mannabústaða og býla. Hér hafa bærarleifar verið flokkaðar gróft í þrjá flokka, síðasta þekkt bærstæðið, forn bærstæði sem ekki eru augljóslega sjálfstæð býli og svo fornbýli sem oftast eru afmörkuð með túngörðum eða eru þekkt afbýli frá bæjum.

Aldur var kannaður á fimm bærstæðum; Mýrum, Bakka, Móskógum, Sléttu og Fossi. Þá er átt við bærstæðum þar sem bærinn stóð seinast.. Víða eru sögur um tilfærslu bæja til forna og áhugavert að kannna, ef hægt er, tengsl bærstæða og fornra bærarleifa sem víða er að finna í Fljóttum. Hins vegar reynist oft þrautin þyngri að fá góðar aldursgreiningar umhverfis yngri bærarhóla og í túnnum, ekki síst þar sem tún hafa verið sléttuð með stórvirkum vinnuvélum.

Á býlinu Bakka eru sögusagnir um tilfærslu bæjar og meint upphaflegt bæjarstæði var skoðað 2015 og reyndist geta verið frá 10. öld. Aldursgreinin bæjarstæðisins á Bakka hvorki afsannar né staðfestir tilfærslu en sýnir að bæirnir tveir kunna að hafa verið samtíða. Á Móskógum fundust vísbendingar um byggð fyrir 1104 auk óþekkts bæjarstæðis en á seinasta bæjarstæði Bakka og Sléttu var einungis hægt að sýna fram á að byggð hafi hafist fyrir 1300. Á Fossi var staðfest hvar bærinn hefur staðið en hinsvegar fengust engar afgerandi niðurstöður um aldur.



Mynd 35. Kökurit sem sýnir prósentutölu minjaflokka sem skráðir voru.

Skilgreiningin fornt bæjarstæði er hér notað yfir þá staði sem að óyggjandi bæjarleifar hafa fundist en ekki er hægt að fullyrða hvort um er að ræða sjálfstæð fornbýli, eldra bæjarstæði jarðarinnar eða ummerki um fjölbýli. Alls voru fimm slík bæjarstæði rannsökuð 2016; eitt á Ystahóli, tvö í landi Grindils og tvö í landi Sléttu. Einungis eitt þessara bæjarstæða, svokölluð Minni-Sléttu er þekkt úr heimildum en hinir staðirnir fundust við skoðun loftmynda og vettvangsrannsóknir.

Á Ystahóli fundust ummerki um nokkuð stæðilega skálatóft í túni sunnan bæjarhúsa, neðan svokallaðs Ystahólskots. Ólíklegt er að tóftirnar tilheyri kotinu þar sem að skálinn virðist aflagður fyrir 1104. Vera kann að upphaflega hafi bærinn verið á þessum stað, en tveir bærir kunna að hafa verið samtíða.

Á Stóra-Grindli fundust tvö forn bæjarstæði sem ekki er getið í heimildum. Annarsvegar var skálatóft og aðrar tóftir við Miklavatn og hinsvegar skálatóft í túnhorni á Stóra-Grindli. Minjarnar við Miklavatn benda til að þar hafi verið bær en hvort þar hefur verið landnáms bæjarstæði Grindils skal ósagt látið. Hins vegar er ljóst að þetta eru minjar frá elstu tíð. Búið var að planta skógi í og við tóftirnar og hverfa þær fyrr en varir í skóg ef ekkert verður að gert. Í suðvesturhorni heimatúns á Stóra-Grindli eru tóftir annars skála. Skálinn var svipaður að stærð og skálinn við Miklavatn en öðruvísi að því leyti að á honum var útbygging. Kjarnar bentu til

að byggingin hafi verið reist eða gilduð upp eftir 1104 en yfir henni lá 1300 gjóskan. Nálægð við seinasta bæjarstæðið gæti bent til að þarna sé eldra bæjarstæði Grindils, en þó verður ekki útilokað að þarna hafi verið fleiri en einn bær á sama tíma.

Á Sléttu fundust einnig möguleg ummerki þriggja skeiða í sögu bæjarins. Nyrst í Sléttulandi eru leifar skála frá 11. öld og skammt frá honum leifar annarrar mögulegrar skálatóftar. Sunnan þessara tófta eru umfangsmiklar leifar býlisins Minni-Sléttu, þar með talinn kirkjugarður sem grafið var í. Þrátt fyrir örnefnið Minni-Sléttu bendir aldur bæjarstæðisins og tilvist kirkjugarðsins til að þarna hafi bæjarstæði Sléttu verið fyrrum, líkt og leiddar eru að líkur í jarðabók. Í máldögum frá síðari hluta 15. aldar er sagt að bænhús sé niðri á Sléttu. Ljóst er að ekki er um að ræða kirkjugarðinn sem skoðaður var 2016 þar sem að sá garður virðist aflagður á 11. öld. Það gæti bent til að kirkja og mögulega kirkjugarður hafi verið fluttur þangað sem bæjarstæðið er nú, þegar á 11. öld.

Alls voru skoðuð átta fornbylí, eða meint fornbylí; á Róðhóli, við Stafá í landi Heiðar, Skjól og meint Skinnbrók í landi Reykjarhóls, Mósgerði í landi Ystamós, ónefnt fornbylí í landi Knappsstaða, Geitagerði í landi Hvamms og mögulegt fornbylí í landi Sólgarða, sem tilheyrði áður Barði.

Fornbylíð sem skoðað var í landi Róðhóls var í mjög uppblásnum múum og svo máð að erfitt var að greina það á loftmyndum. Hins vegar var óbyggjandi að þarna eru leifar skála og annarra minja frá elstu tíð. Heklugjóskan frá 1104 virtist liggja óskert yfir rústunum þar sem þær voru heillegar. Séu þetta Þórisstaðir sem koma fram í rekaskrá 1374 þá er í rekaskránni verið að vitna til örnefnisins þar sem þessi bær hefur ekki verið í byggð þá.

Við Stafá í landi Heiðar er stekkjartóft en undir og umhverfis hana eru mannvistarleifar sem benda til byggðar og túngarður sést á nokkrum kafla. Land er þarna mjög uppblásið auk þess sem Stafá hefur eytt hluta túns. Engar heimildir eru um þetta fornbylí en vísbendingar voru um að þar hefði verið byggð frá því fyrir 1104. Í landi Reykjarhóls voru skoðaðar leifar afbýlis sem kallað var Skjól og gæti hafa verið í byggð á 17.-19. öld. Fornbylíð Skinnbrók er þekkt úr heimild og þar sagt samtíða Skjóli. Einu mögulegu ummerki um þetta býli fundust á hólí ofan svokallaðrar Sköfumýrar en þar fundust merki einvers konar mannvistar e.t.v. leifar smábýlis. Þótt ekki sé hægt að fullyrða að þarna sé um Skinnbrók að ræða er það að minnsta ljóst að þær minjar eru nokkru eldri en á Skjóli.

Ekki var hægt að staðfesta byggð á svokölluðu Mósgerði í landi Ystamós en virkjamiklir, á kafla tvöfaldir, túngarðar vitna um að svo hafi verið. Ummerki voru um að garðarnir hafi fyrst verið hlaðnir fyrir 1104.

Þegar vatnsstaða Stíflulóns er lág að vori koma í ljós minjar í landi Knappsstaða sem hurfu undir vatn við virkjunarframkvæmdir um miðja 20. öld. Skoðaðar voru túngarðsleifar og grunnur byggingar sem nú liggja að fullu í vatninu. Minjarnar benda til að þarna hafi verið býli en engar heimildir eru til um það eða aðrar minjar á þessum stað. Túngarðurinn virtist hlaðinn eftir 1104 en ekki var hægt að ákvarða aldur né tilgang byggingarinnar.

Í landi Hvamms voru skoðaðar leifar fornbylísins Geitagerðis sem voru bæði frá því fyrir og eftir 1104 en ljóst er að byggð hefur lagst þar af mjög snemma. Seinni tíma beitarhús og stekkur eru nú einu tóftir sýnilegar innan túns. Hvort þarna er um að ræða einhverskonar nytjaeiningu frá Hvammi eins og Geita forliður nafnsins bendir til er óvíst. Minjarnar liggja í kvos milli hóla og þarna hlýtur jafnan að hafa verið snjóþungt. Það kann því að vera að þarna hafi verið stundaður einhverskonar árstíðabundinn búskapur.

Rétt vestan þjóðvegjar á veginum inn að Sólgarði eru tóftir sem líkjast tóftum smábýlis frá síðari öldum. Engar óyggjandi heimildir eru þó um býli þarna. Þegar kjarnar voru teknir í gólf og umhverfis tóftirnar komu hinsvegar engin merki um mannvist fram önnur en rótað torf. Útlit tóftanna bendir til býlis en ekki var hægt að staðfesta það.

Leifar á Arnarstaðaseli benda til að staðurinn hafi haft mismunandi hlutverk í gegn um aldirnar. Þar voru beitarhús á 19. öld og sel fyrir þann tíma en auk þess fornbylí, líklega eldra en selið.

Auk fornra byggðaleifa voru skoðaðar minjar sem annað hvort flokkast ekki sem býli eða sem eru viðbætur við upphaflega rannsóknaráætlun. Virkjamiklir fornir vörslu og göngugarðar eru einkennandi fyrir svæðið. Fjölmargir garðar eru greinanlegir á loftmyndum og við rannsóknir á vettvangi. Byrjað er að mæla þessa garða upp og gera á þeim ítarlegri rannsóknir. Staðfest hefur verið að garðarnir eru byggðir fyrir og víða endurbættir eftir að 1104 gjóskan féll. Nánari rannsóknir þarf að gera til að ákvarða hvort garðarnir eru frá upphafi byggðar. Nokkrar útihúsatóftir voru líka skoðaðar.

Frekari rannsóknir

Ljóst er að í Fljótum er óvenju mikið af heillegum búsetuminjum, sem að hluta orsakast af því hversu snemma margar jarðir hafa farið í eyði og stórvirkar vinnuvélar hafa því ekki verið notaðar til að slétta úr túnum, nema að litlum hluta. Einnig kunna snjóþyngsli og veðurfar að spila inn í varðveisluskilyrðin. Sumarið 2017 verður seinasta sumar vettvangsvinnu vegna Byggðasögunnar og þá verða skoðaðar minjar í Holtshreppi hinum forna.

8 LOKAORÐ

Með tiltölulega einföldum rannsóknum hefur miklu verið aukið við fyrirliggjandi þekkingu á skagfirskri fornbyggð. Búið er að fylla í sögu einstakra bæja og byggðahluta auk þess sem fjöldi áður óþekktra og nafnlausra byggðaleifa hefur verið kortlagður. Síðasta bindi Byggðasögunnar sem krefst vettvangsvinnu kemur út 2018 og er það Holtshreppur sem verður tekinn fyrir. Undirbúningsvinna fyrir þá bók er þegar hafin og er reiknað með að vettvangsvinna hefjist vorið 2017 og standi fram á haustið 2017.

9 HEIMILDIR

Prentaðar heimildir

Íslenskt fornbréfasafn III (Diplomatarium Islandicum III) (1896). Kaupmannahöfn: Hið íslenska bókmenntafjelag.

Íslenskt fornbréfasafn IV (Diplomatarium Islandicum III) (1897). Kaupmannahöfn: Hið íslenska bókmenntafjelag.

Íslenskt fornbréfasafn (Diplomatarium Islandicum V) (1902). Kaupmannahöfn, Reykjavík: Hið íslenska bókmenntafjelag.

Íslenskt fornbréfasafn X (Diplomatarium Islandicum X) (1909-1913). Reykjavík: Hið íslenska bókmenntafélag.

Flateyjarbók. Sigurður Nordal (ritstj.). Reykjavík: Flateyjarútgáfan 1944-1945.

Gísli Magnússon (1970). Sala Hólastólsjarða, *Skagfirðingabók 5*. Sauðárkrókur: Sögufélag Skagfirðinga.

Guðný Zoëga, Kári Gunnarsson og Hjalti Pálsson (2015). *Eyðibygð og afdalir Skagafjarðar XIII*. Rannsóknaskýrslur Byggðasafns Skagfirðinga. Sauðárkrókur: Byggðasafn Skagfirðinga.

Íslensk fornrit I. Landnáma og Íslendingabók. (1968). Reykjavík: Hið íslenska fornritafélag.

Magnússon, Á., & Vídalín, P. (1930). *Jarðabók Árna Magnússonar og Páls Vídalíns IX bindi*. Kaupmannahöfn: Hið íslenska fræðafjelag.

Ný jarðabók fyrir Ísland. (1861). Kaupmannahöfn: Jarðabókaútgáfan.

Sturlunga saga. 1. Jón Jóhannesson, Magnús Finnbogason og Kristján Eldjárn (ritstj.). Reykjavík: Sturlunguútgáfan, 1946.

Vantar sýslu- og sókna

Örnefnaskrár:

Örnefnaskrá Bakka, Kristján Eiríksson skráði eftir Jónmundi Guðmundssyni. Reykjavík: Örnefnastofnun Íslands.

Örnefnaskrá Reykjarhóls, Margeir Jónsson skráði. Reykjavík: Örnefnastofnun Íslands.

Örnefnaskrá Sléttu, Margeir Jónsson skráði. Reykjavík: Örnefnastofnun Íslands.

Örnefnaskrá Knappsstaða 1, Margeir Jónsson skráði eftir handriti Hannesar Hannessonar frá Melbreið. Reykjavík: Örnefnastofnun Íslands.

Örnefnaskrá Knappsstaða 2, Margeir Jónsson skráði. Reykjavík: Örnefnastofnun Íslands.

Örnefnaskrá Hvamms, Margeir Jónsson skráði. Reykjavík: Örnefnastofnun Íslands.

Handrit – óprentað á Héraðsskjalasafni Skagfirðinga

HSk. 247, 4to.

Örnefnaskrá Margeirs Jónssonar um Reykjarhól; HSk. 1304, 4to: Bréf Árna Eiríkssonar, dagsett 20. nóvember 1942.

10 FYLGISKJÖL

1. Hnitalisti.
2. Listi yfir kjarna.
3. Listi yfir ljósmyndir.
4. Listi yfir alla staði sem hafa verið aldurgreindir í Eyðibýlarannsókninni.

Fylgiskjöl

Staðir rannsakaðir 2016 - hnitalisti - ISN93

Heiti	A	N	Bls. í skýrslu
Arnarstaðasel	485336	611535	25
Bakki	490015	620,097	11
Foss - bæjarstæði	499257	6113678	24
Geitagerði	500042	611061	22
Knappstaðir - fornbyli	500865	609140	21
Knappstaðir - útihús	500903	608886	21
Minni Slétta	498659	616136	15
Mósgerði	492492	618801	12
Móskógar	491927	618990	12
Mýrar	484834	619,029	7
Óþekkt fornbyli við Stafá	487165	619403	8
Róðhóll	482415	611299	5
Skinnbrók	489030	619477	10
Skjól	488688	619179	10
Slétta - Elsta bæjarstæðið	498492	616259	15
Slétta bæjarstæði	498921	615643	16
Minni-Slétta/kirkjugarður	498656	616133	17
Sólgarður - mögulegt fornbyli	494735	617671	26
Stóri-Grindill skáli í túni	497250	617057	14
Stóri-Grindill skáli við Miklavatn	497905	617551	12
Útihús Barð	494887	616057	24
Ystihóll	485525	617468	7

Tafla 1. Tafla yfir kjarna sem teknir voru í töftir fornbylis í landi Róðhóls í Sléttuhlíð.


Nr.	Staður/bær	Dags.	Austun	Norðun	Lýsing
K1	Róðhóll/óþekkt	02.06.2016	482,425.036	611,442.782	Kjarni tekinn í gólf töftar austan tjarnar við sumarbústað. 0-7cm: grasrót. 7-12cm: fokmold. 12cm: H1300, óljóst. 12-16cm: fokmold. 16-45cm: rótað torf með H1104, örlítið kolafok. 45cm: náttúrulegt.
K2	Róðhóll/óþekkt	02.06.2016	482,415.366	611,298.914	Kjarni tekinn nyrst í gólf meints skála. 0-7cm: grasrót. 7-17cm: fokmold. 17cm: H1104, líklega in situ. 17-19cm: einsleit mold. 19-37cm: rótuð mold með sóti, kolum og brenndum beinum. 37cm: steinn.
K3	Róðhóll/óþekkt	02.06.2016	482,415.101	611,298.914	Kjarni tekinn í vegg meints skála. 0-7cm: grasrót. 7-12cm: fokmold. 12-40cm: lagskipt torf með H3. Örlítið koladreif í torfi. 40cm: náttúrulegt.
K4	Róðhóll/óþekkt	02.06.2016	482,442.089	611,240.309	Kjarni tekinn í töft á hóli austan og ofan meintrar skálatóftar. 0-7cm: grasrót. 7-15cm: fokmold. 15cm: H1104 in situ. 15-21cm: einsleit mold. 21-30cm: rótuð mold með torfi. 30-37cm: lagskipt torf með LnL. Örlítið af brenndum beinum neðst í torfi. 37cm: náttúrulegt.

Túlkun: Býli, líklega aflagt fyrir 1104.

Tafla 2. . Tafla yfir kjarna sem teknir voru í tún og bæjarstæði á Mýrum.

Nr.	Staður	Dags.	Austun	Norðun	Lýsing
K1	Mýrar	02.06.2016	484,781.940	619,027.724	Kjarni tekinn í mishæðir í túni þar sem mögulega eru leifar eldri bæjarhúsa. Engar mannvistaleifar fundust í kjarna en komið niður á stein á 30cm dýpi.
K2	Mýrar	02.06.2016	484,899.018	619,033.677	Kjarni tekinn í tún austanvert á bæjarstæðinu. Engin mannvist í kjarna, náttúrulegt á 38cm dýpi.
K3	Mýrar	02.06.2016	484,882.614	619,029.377	Kjarni tekinn í ruslahaug norðan bæjar í sniði sem kindur hafa myndað. Rusl niður á 40cm þar sem komið var niður á stein. Á 19cm lá grá gjóska þvert yfir kjarnann mögulega H1300 in situ.

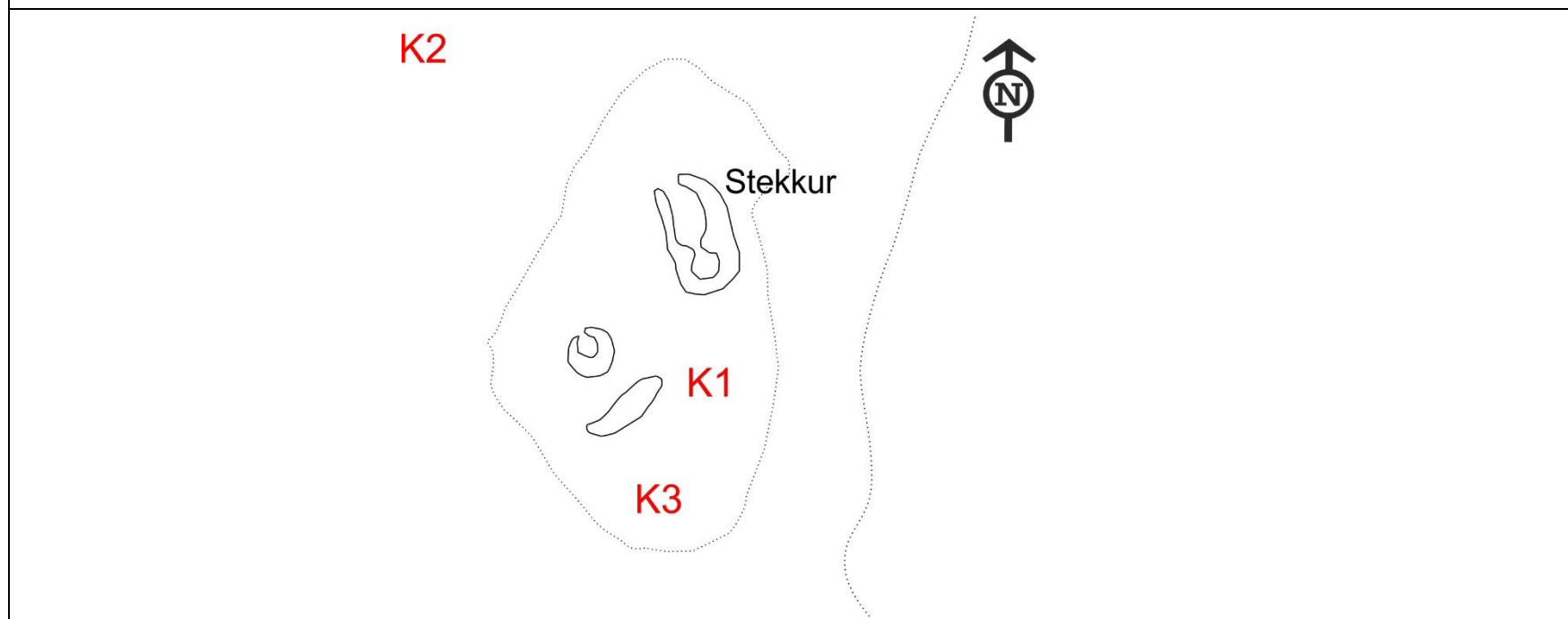
Túlkun: Möguleg ummerki um byggð fyrir 1300.



Tafla 3. Tafla yfir kjarna sem teknir voru í tóftir fornbylis í landi Róðhóls í Sléttuhlíð.

Nr.	Staður	Dags.	Austun	Norðun	Lýsing
K1	Heiði - ónefnt fornbyli við Stafá	23.08.2016	487.166,147	619.391,346	Kjarni tekinn í miðjan hól, sunnan stekkjartóftar. 0-7cm: grasrót. 7-15cm: fokmold. 15cm: H1104 líklega in situ. 16-19cm: rótaður jarðvegur. 19-22cm: lag með kolum, móösku og brenndum beinum.
K2	Heiði - ónefnt fornbyli við Stafá	23.08.2016	487.144,766	619.420,738	Kjarni tekinn í túngarð. 0-10cm: grasrót. 10-24cm: torf með H1104. 24cm: náttúrulegt.
K3	Heiði - ónefnt fornbyli við Stafá	23.08.2016	487.164,880	619.375,961	Kjarni tekinn syðst í rústahól. 0-7cm: grasrót. 7-45cm: torf með H1104 og koladreif. 45cm: náttúrulegt.

Túlkun: Býli fyrir og eftir 1104.



Tafla 4. Tafla yfir kjarna sem teknir voru í fornt bæjarstæði í landi Ysta-Hóls.

Nr.	Staður	Dags.	Austun	Norðun	Lýsing
K1	Ysti-Hóll	23.08.2016	485.503,044	617.450,096	Kjarni tekinn sunnarlega aflanga mishæð, mögulega skálatóft. 0-7cm: grasrót. 7-17cm: fokmold. 17cm: H1104 in situ. 17-27cm: rótað torf. 27-32cm: móaska og sót. 32-34cm: rótuð mold. 40cm: steinn.
K2	Ysti-Hóll	23.08.2016	485.511,378	617.481,053	Kjarni tekinn sunnarlega aflanga mishæð, mögulega skálatóft. 0-7cm: grasrót. 7-24cm: fokmold. 24cm: H1104 in situ. 25-37cm: rótað torf með kolum. 37—39cm: móaska. 39-57cm: lagskiptur ruslahaugur með lindum af kolum, mold, brenndum beinum. 57cm: steinn.
K2	Ysti-Hóll	23.08.2016	485.525,269	617.467,559	Kjarni tekinn norðanvert í aflanga mishæð, mögulega skálatóft. 0-5cm: grasrót. 5-28cm: rótaður jarðvegur. 28cm: H1300 in situ. 28-34cm: H1104 in situ.

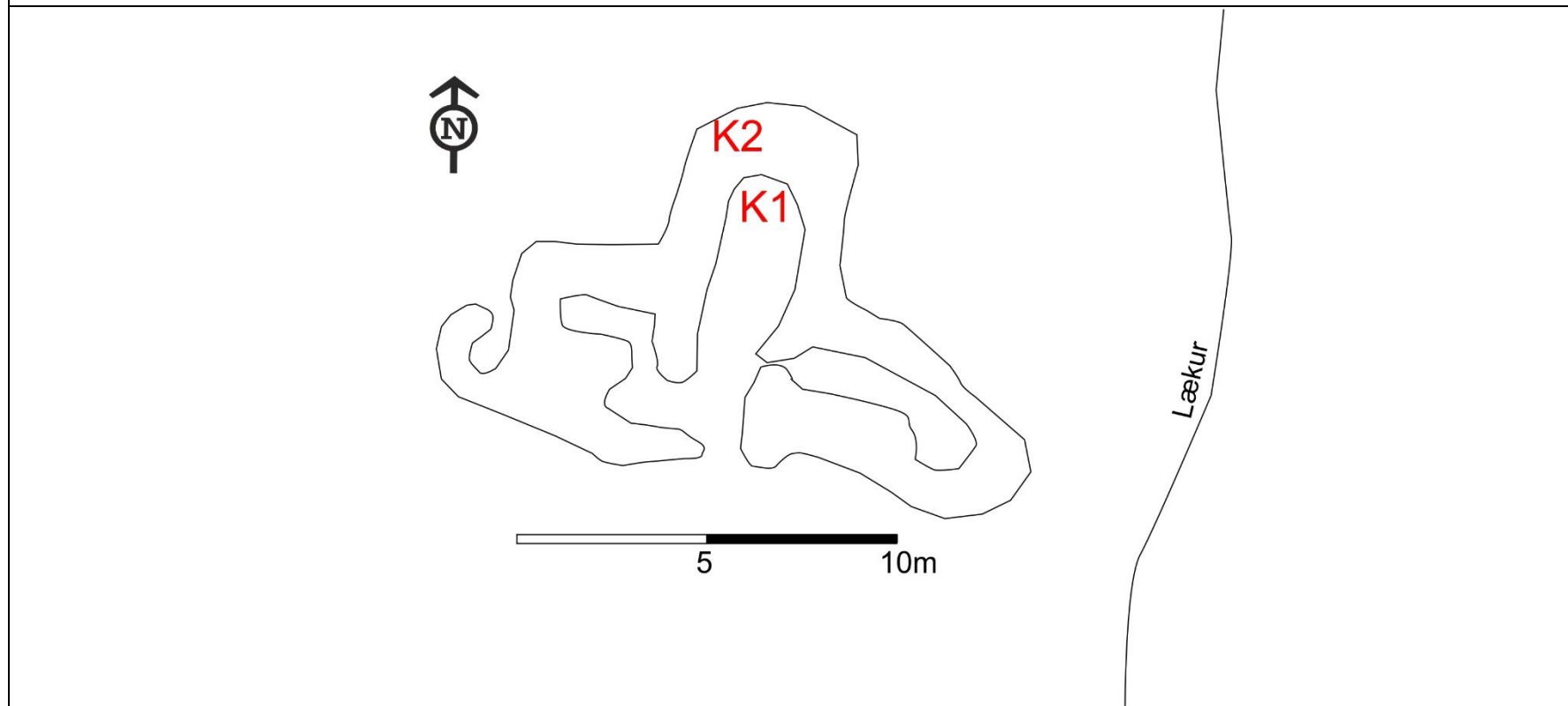
Túlkun: Bæjarstæði aflagt fyrir 1104.



Tafla 5. Kjarnar teknir í bæjarhús fornþýlisins Skjólís í landi Reykjarhóls.

Nr.	Staður	Dags.	Austun	Norðun	Lýsing
K1	Skjól	06.10.2015	488,687.687	619,179.051	Kjarni tekinn í tóft bæjarhúsatófta. 0-5cm: grasrót. 5-26cm: móaska, kol, brennd bein. 26cm: steinn.
K2	Skjól	06.10.2015	488,686.946	619,180.999	Kjarni tekinn í vegg bæjarhúsatófta. 0-6cm: grasrót. 6-41cm: lagskipt torf með H1300 og H1104.

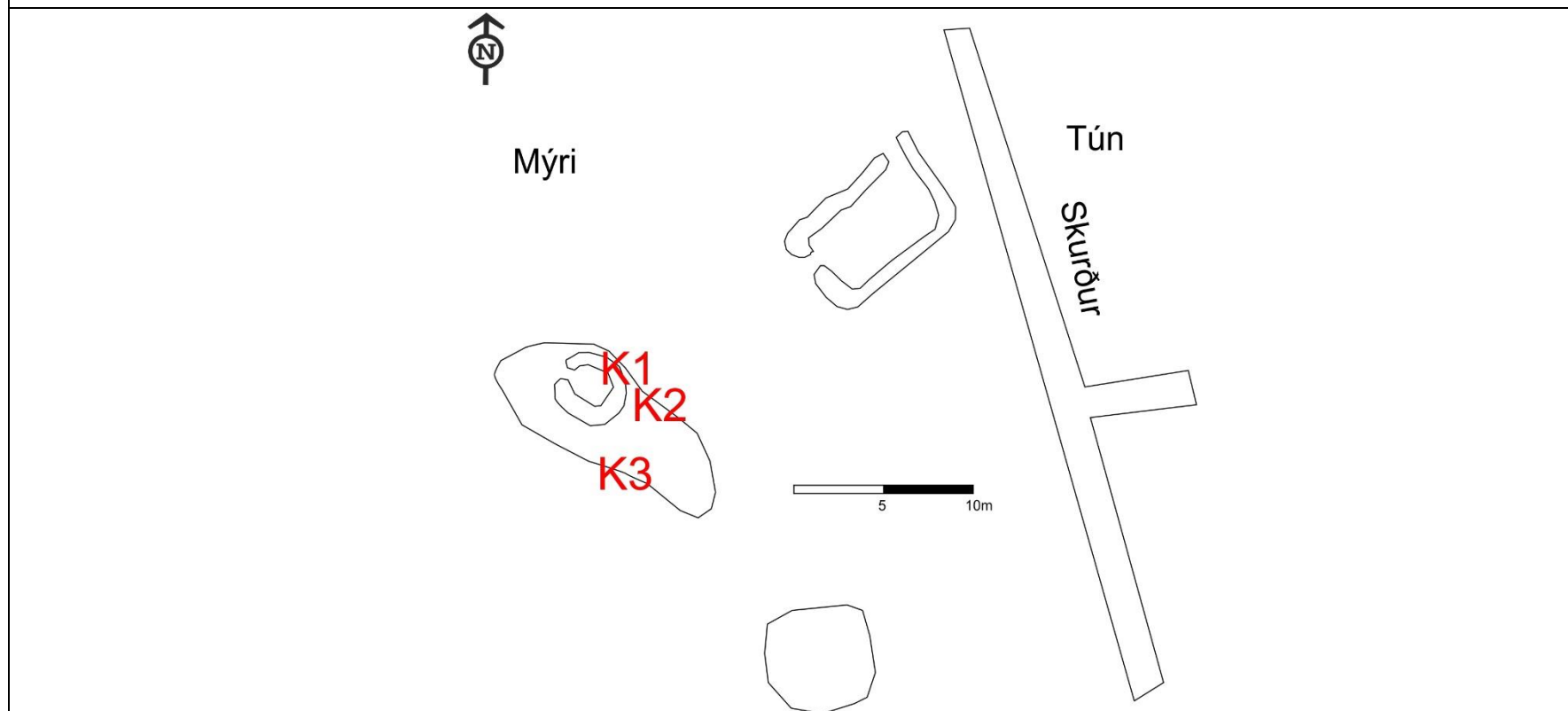
Túlkun: Byggð á Skjóli eftir 1300, líklega á 18.-19. -öld.



Tafla 6. Kjarnar teknir í tóftir á meintu bæjarstæði Skinnbrókar í landi Reykjarhóls.

Nr.	Staður	Dags.	Austun	Norðun	Lýsing
K1	Skinnbrók	06.10.2015	489,030.094	619,476.885	Kjarni tekinn í aflangan tóftahól. 0-12cm: yfirborðsjarðvegur. 12cm: H1300 in situ. 13-21cm: rótuð mold með dálitlu af móösku og óbrenndum beinum.
K2	Skinnbrók	06.10.2015	489,030.120	619,476.964	Kjarni tekinn utanvert í tóftahól. 0-8cm: grasrót. 8-20cm: rótuð mold með koladreif. 20cm: glögg lína af H1104, óvíst hvort in situ. 21-32cm: rótað torf, kol og móaska.
K2	Skinnbrók	06.10.2015	489,032.528	619,473.260	Kjarni tekinn austast í tóftahól. 0-8cm: grasrót. 8-21cm: mold. 21-34cm: torf með H1104.

Túlkun: Mannabústaður eftir 1104 og fyrir 1300. Seinni tíma mótóft ofan á.



Tafla 7. Tafla yfir kjarna sem teknir voru í heimatún og meintar öskuhaug á Bakka á Bökkum.

Nr.	Staður	Dags.	Austun	Norðun	Lýsing
K1	Bakki	02.06.2016	490,014.844	620,097.490	Kjarni tekinn í túni á bæjarstæði Bakka í Fljótum. 0-7cm: grasrót. 7-13cm: H1300 in situ. 13-20cm: fokmold. 20cm: H1104 in situ. 20-25cm: rótuð mold með mannvist, móösku og kolum.
K2	Bakki	02.06.2016	490,102.951	620,096.697	Kjarni tekinn í meintan öskuhaug við fjáhús austan bæjarins. Rusl á 0-40cm dýpi. Ekki mjög fornt en engin gjóska.

Túlkun: Ummerki um byggð fyrir 1104 á bæjarstæði Bakka.



Tafla 8. Tafla yfir kjarna sem teknir voru í fornt bæjarstæði við Miklavatn og við heimatún á Stóra-Grindli.

Nr.	Staður	Dags.	Austun	Norðun	Lýsing
K1	Stóri-Grindill	08.06.2016	497,905.513	617,551.071	Í norðurhluta gólfs skála við Miklavatn. 0-7cm: grasrót. 7cm: H1104 in situ. 8-16cm: fokmold. 16-26cm: rótað torf með H3 og LnL. 26-30cm: gólflag, lagskipt mold með brenndum beinum, kolum og örlitlu af móösku. 30cm: náttúrulegt.
K2	Stóri-Grindill	08.06.2016	497,905.910	617,548.452	Í suður hluta gólf skála við Miklavatn. . 0-7cm: grasrót. 7cm: H1104 in situ. 7-10cm: fokmold. 10-15cm: fokmold með koladreif. 15-21cm: rótað torf með koladreif. 22-28cm: lagskipt gólf með kolum og brenndum beinum.
K3	Stóri-Grindill	08.06.2016	497,902.933	617,548.095	Í vegg skála við Miklavatn. 0-7cm: grasrót. 7-15cm: fokmold. 15-57cm: lagskiptur torfveggur með H3. Torf neðst í kjarna var með ljósri gjósku en hún virtist of gróf til að geta verið 1104, líklega H4. 55cm: náttúrulegt
K4	Stóri-Grindill	08.06.2016	497,929.127	617,542.843	Kjarni tekinn milli þúfnu um 10m austan skála. Á 10-30cm dýpi þykk lög af kolum og brenndum beinum. Líklega öskuhaugur. 30cm: náttúrulegt.
K5	Stóri-Grindill	08.06.2016	497,874.468	617,490.745	Kjarni tekinn í fornt garðlag skammt frá Miklavatni. 0-7cm: grasrót. 7cm: H1104 mögulega dauf neðst í grasrót á um 5cm. 7-9cm: fokmold. 9-38cm: lagskipt torf með H3. 38cm: steinn.
K6	Stóri-Grindill	08.06.2016	497,258.985	617,058.646	Kjarni tekinn í gólf afhýsis meintrar skálatóftar efst í túni á Grindli. 0-7cm: grasrót. 7-15cm: óhreyft. 15cm: H1300 in situ. 15-19cm: fokmol. 19-22cm: H1104 í róti óvíst hvort í situ. 23-34cm rótað torf. 34cm: óhreyft.
K7	Stóri-Grindill	08.06.2016	497,250.187	617,057.786	Kjarni tekinn í miðju meintrar skálatóftar. 0-7cm: grasrót. 7-10cm: fokmold. 10cm: H1300 mögulega in situ. 10-12cm: fokmold. 12-38cm: rótuð mold með H1104. 38-40cm: kolalag, mögulega gólf. 40cm: náttúrulegt.
K8	Stóri-Grindill	08.06.2016	497,242.647	617,064.764	Kjarni tekinn nyrst í meinta skálatóft. 0-7cm: grasrót. 7-15cm: fokmold. 15-40cm: torf með H1104, rótað efst en lagskiptara neðst. 40-47cm: ruslalag með kolum og töluvert af brenndum beinum. 49cm: óhreyft.

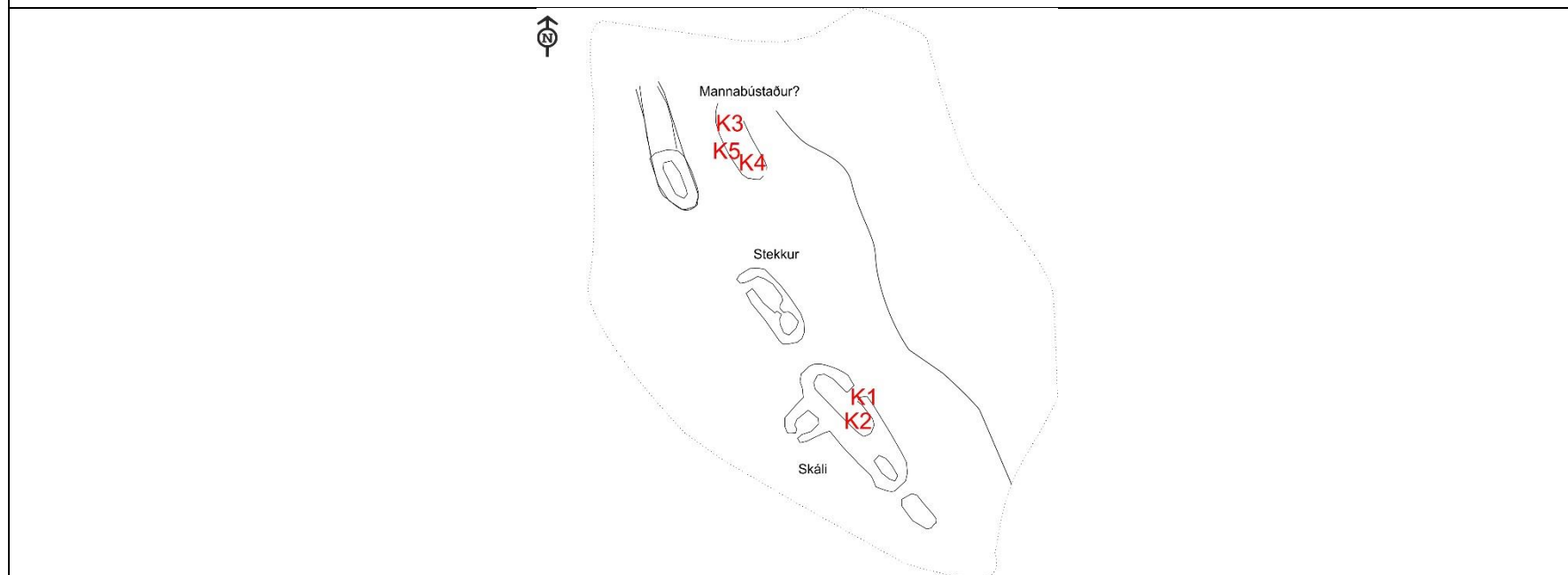
Túlkun: Bæjarleifar við Miklavatn: Mannabústaður aflagður fyrir 1104. Bæjarleifar í túni: mannabústaður eftir 1104 aflagður fyrir 1300.



Tafla 9. Tafla yfir kjarna sem teknir voru í fornt bæjarstæði nyrst í landi Sléttu.

Nr.	Staður	Dags.	Austun	Norðun	Lýsing
K1	Slétta	09.06.2016	498,491.781	616,263.738	Kjarni tekinn í dyragætt skálatóftar nyrst í landi Minni-Sléttu. 0-8cm: grasrót. 8cm: H1300 in situ. 8-11cm: fokmold. 11cm: H1104 in situ. 11-13cm: fokmold. 13-35cm: torf með LnL. 35cm: steinn.
K2	Slétta	09.06.2016	498,492.136	616,258.709	Kjarni tekinn í gólf skálatóftar. 0-7cm: grasrót. 7-14cm: mold. 14-20cm: kolalag með sóti og brenndum beinum, gólf í skála. 20cm: Steinn.
K3	Slétta	09.06.2016	498,471.551	616,303.423	Kjarni tekinn í uppblásna aflanga tóft norðan skálatóftar. 0-7cm: grasrót. 7cm: H1104 in situ. 78-9cm: fokmold. 9-17cm: rótuð mold. 17-22cm: gólflag með kolum, sóti og brenndum beinum.
K4	Slétta	09.06.2016	498,472.626	616,298.410	Kjarni tekinn í gólf aflangrar tóftar norðan Minni-Sléttu. 0-5cm: grasrót. 5-8cm: fokmold. 8cm: H1104 in situ. 8-14cm: einsleit mold. 14-23cm: rótað torf. 23cm: náttúrulegt.
K5	Slétta	09.06.2016	498,472,615	616,298,402	Kjarni tekinn í meintan vestur langvegg tóftar norðan skálatóftar nyrst í landi Minni-Sléttu. 0-7cm: grasrót. 7cm: H1104 in situ. 8-18cm: rótað torf með LnL, koladreif í torfi. 18-22cm: fokmold. 22cm: LnL in situ.

Túlkun: Mögulega tvennar skálatóftir, báðar frá því fyrir 1104.

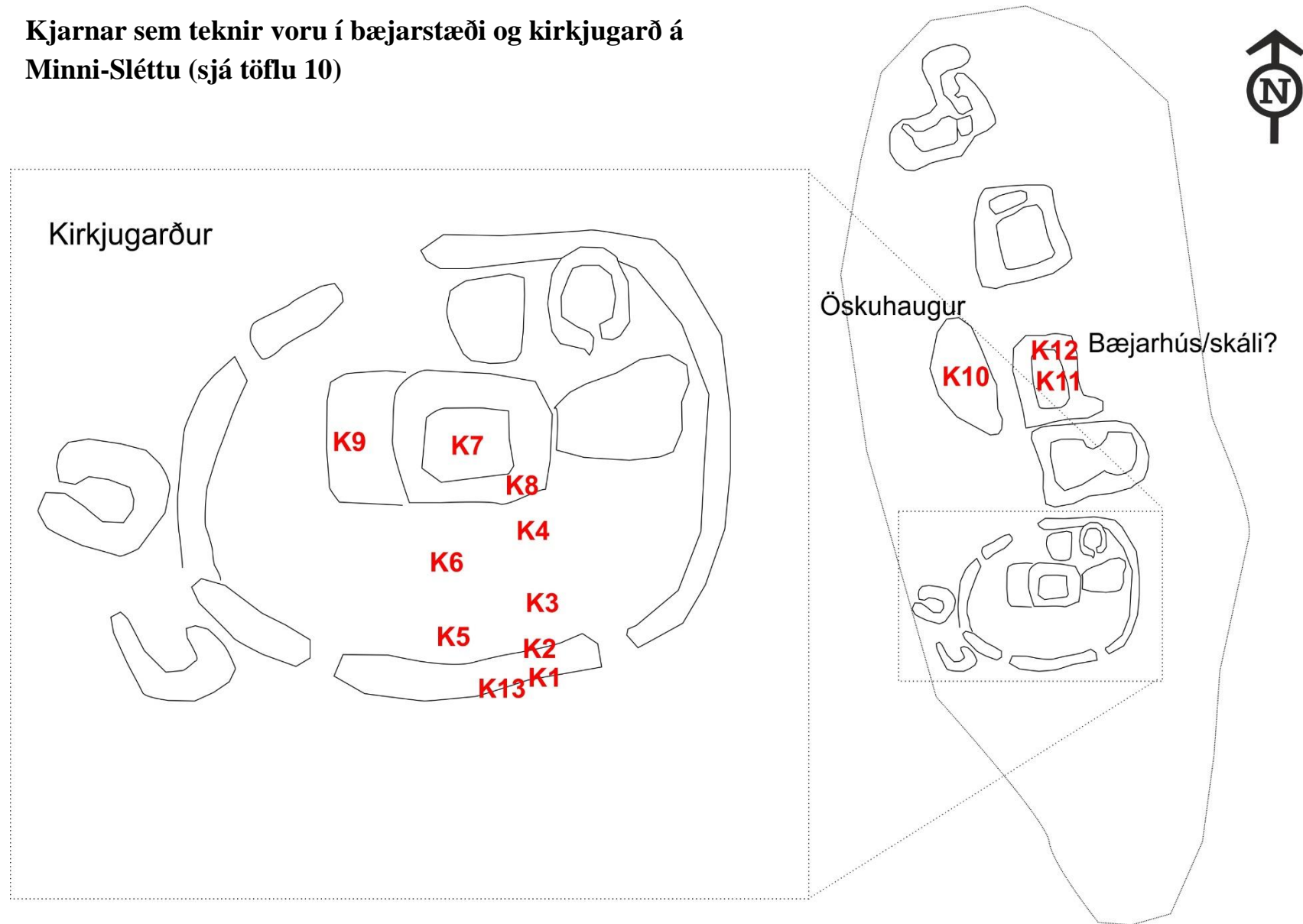


Tafla 10. Tafla yfir kjarna sem teknir voru á bæjarstæði Minni-Sléttu og í kirkjugarð og í tún við Sléttubæ.

Nr.	Staður	Dags.	Austun	Norðun	Lýsing
K1	Minni-Sléttu	15.06.2016	498,659.920	616,123.955	Kjarni tekinn í kirkjugarðsvegg á 1,5m á línu. . 0-7cm: grasrót. 7-14cm: fokmold. 14-51cm: lagskipt torf með H3 og LnL. 51-56cm: rótuð mold með móösku og koladreif. 56cm: náttúrulegt.
K2	Minni-Sléttu	15.06.2016	498,659.337	616,125.013	Kjarni tekinn á 2m á línu í austanverðum kirkjugarði. 0-7cm: grasrót. 7-10cm: fokmold. 10cm: H1104.10-12cm: fokmold. 12-24cm: rótuð mold með koladreif. 24—29cm: rótuð rauð mold.
K3	Minni-Sléttu	15.06.2016	498,659.972	616,127.077	Kjarni tekinn á 3m á línu í austanverðum kirkjugarði. 0-7cm: grasrót. 7-9cm: fokmold. 9cm: H1104 in situ. 9-10cm: fokmold. 10-20cm: rótuð mold með torfi og koladreif. 20cm: náttúrulegt.
K4	Minni-Sléttu	15.06.2016	498,660.343	616,128.982	Kjarni tekinn á 4m á línu í austanverðum kirkjugarði.
K5	Minni-Sléttu	15.06.2016	498,654.945	616,124.590	Kjarni tekinn á 2m á línu 2 fyrir miðjum garði. 0-7cm: grasrót. 7-10cm: fokmold. 10cm: H1104 in situ. 10-11cm: fokmold. 11-27cm: rótað torf með koladreif.27cm: jökulmöl.
K6	Minni-Sléttu	15.06.2016	498,654.734	616,129.088	Kjarni tekinn á 6m á línu 2 fyrir miðjum garði. 7-13cm: fokmold. 13cm: H1104 in situ. 13-14cm: fokmold. 14-20cm: rótuð mold með koladreif. 20-51cm: rótuð mold með jökulmöl. 51-60cm: laus jökulmöl með örflútti mold. GRÖF.
K7	Minni-Sléttu	15.06.2016	498,656.903	616,133.851	Kjarni tekinn í gólf meintrar kirkju. . 0-7cm: grasrót. 7-13cm: fokmold. 13cm: H1300 in situ. 14-15cm:fokmold. 15cm H1104 in situ. 15-16cm: fokmold. 16-25cm: rótað torf. 25-32cm: rótuð brún mold blönduð jökulleir. 32cm: náttúrulegt
K8	Minni-Sléttu	15.06.2016	498,658.755	616,136.338	Kjarni tekinn í vegg meintrar kirkju. . 0-7cm: grasrót. 7-15cm: fokmold. 15cm: H1104 in situ. 15-16cm: fokmold. 16-30cm: torf með LnL. 30cm: náttúrulegt.
K9	Minni-Sléttu	15.06.2016	498,651.296	616,133.423	Kjarni tekinn í mögulegan vesturvegg kirkju. 0-7cm: grasrót. 7-16cm: fokmold með örflútti koladreif. 16cm: H1104 in situ. 16-17cm: fokmold. 17-32cm: lagskipt torf með LnL. 32cm: náttúrulegt.
K10	Minni-Sléttu	15.06.2016	498,645.145	616,159.681	Kjarni tekinn í þýft hálfhringlaga svæði vestast á bæjarhólnum. 0-7cm: grasrót. 7-18cm: fokmold. 18cm: H1104 mögulega in situ. 18-26cm: rótuð mold. 26-38cm: þjappað lagskipt með rusli. 38-69cm: rusl sem er lausara í sér.
K11	Minni-Sléttu	15.06.2016	498,656.337	616,159.522	Kjarni tekinn í tóft norðan kirkjugarðs. 0-7cm: grasrót. 7-25cm: rótað. 25-39cm: rótað torf, líklega með 1104 í torfi. 39-42cm: gólfslag með móösku. 42cm: náttúrulegt.
K12	Minni-Sléttu	15.06.2016	498,655.861	616,163.332	Kjarni tekinn í gólf tóftar norðan kirkjugarðs. 0-7cm: grasrót. 7-19cm: fokmold. 19cm: H1300, líklega in situ. 19-21cm: fokmold. 21-45cm rótuð mold með kolalagi.
K13	Minni-Sléttu	09.08.2016	498.659,140	616.123,772	Kjarni tekinn í utanverðan suður kirkjugarðsvegginn til að staðsetja skurð. 0-7cm: grasrót. 7-14cm: fokmold. 14cm: H1104, þunnt in situ. 14-15cm: fokmold. 15-41cm: lagskiptur torfveggur með LnL .
K14	Sléttu	09.08.2016	498.911,159	615.608,355	0-10cm: grasrót. 10-14cm: rótað tún. 14cm: H1300 in situ. 15-29cm: Rótuð mannvist með kolum og brenndum beinum. 29-58cm: torf með H1104. 58cm: náttúrulegt.

Túlkun: Bær fyrir og eftir 1104 en virðist aflagður eftir 1300. Kirkjugarður og kirkja fyrir 1104. Bæjarstæði Sléttu fyrir 1300.

Kjarnar sem teknir voru í bæjarstæði og kirkjugarð á Minni-Sléttu (sjá töflu 10)



Tafla 11. Tafla yfir kjarna sem tekinn var á meintu bæjarstæði Foss.

Nr.	Staður	Dags.	Austun	Norðun	Lýsing
K1	Foss	09.06.2016	499,255.780	611,366.435	Kjarni tekinn í túni í meint bæjarstæði í sléttuðu túni. Í kjarna kom fram torf með H1104 og 1300. Kol og rusl í kjarna bendir til að þarna hafi bærinn staðið seinast.

Túlkun: Staðfest var hvar bæjarstæði Foss var.



Tafla 12. Tafla yfir kjarna sem teknir voru í Blákápugarð í landi Sléttu.

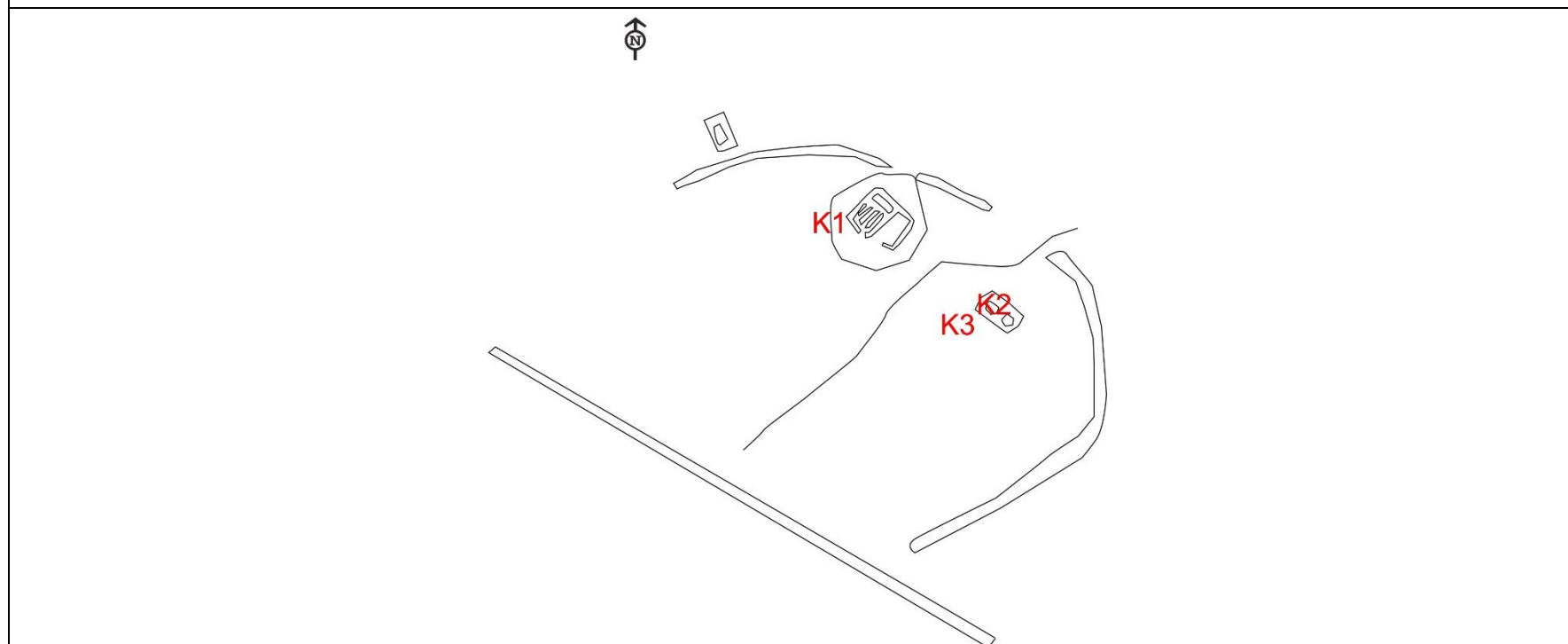
Nr.	Staður	Dags.	Austun	Norðun	Lýsing
K1	Slétta/Blákápugarður	23.08.2016	498.339,449	616.279,701	0-10cm: grasrót. 10-13cm: fokmold. 13cm: H1104 líklega in situ. 13-19cm: fokmold. 19-62cm: lagskipt torf með LnL og H3 en ekki 1104. 62cm: Landnámslag in situ.
K2	Slétta/Blákápugarður	23.08.2016	498.342,729	616.278,616	
Túlkun: Blákápugarður hefur verið hlaðinn á 9-10. öld og endurhlaðinn á þeirri 12.					

Tafla 13. Tafla yfir kjarna sem tekinn var í Mósgerði.

Nr.	Staður	Dags.	Austun	Norðun	Lýsing
K1	Mósgerði	23.08.2016	492.492,908	618.800,762	0-10cm: grasrót. 10-28cm: torf með H1104. 29-66cm: lagskipt torf með LnL og H3 en ekki 1104. 66cm: náttúrulegt.
Túlkun: Túngarðar bæði fyrir og eftir 1104 – engin mannvist fannst.					

Nr.	Staður	Dags.	Austun	Norðun	Lýsing
K1	Arnarstaðasel	02.08.2016	485.348,726	611.538,596	Kjarni tekinn við suðvesturhorn beitarhúsatóftari. 0-10cm: grasrót. 10-17cm: röt með kolum. 17-40cm: lagskipt ruslalög með þykkum linsum af kolum, móösku og brenndum beinum.
K2	Arnarstaðasel	02.08.2016	485.384,723	611.513,342	Kjarni tekinn í gólf eldri tóftar austan beitarhúsa. 0-8cm: grasrót. 8cm: H1766 in situ. 9-11cm: fokmold. 11-30cm: rótað torf með koladreif og neðst í kjarna lífrænar leifar, mögulega úr útihúsi. 35cm: óhreyft.
K3	Arnarstaðasel	02.08.2016	485.383,876	611.509,109	Kjarni tekinn utan útihúsatóftar austan beitarhúsa. 0-8cm: 8-15cm: rótað torf með koladreif. 15cm: H1300 in situ. 16-32cm: rótað torf með koladreif.

Túlkun: Þarna er mannbústaður eftir 1104 og bæði fyrir og eftir 1300. Aflagt fyrir 1766.



Eyðibýli og afdalir Skagafjarðar 2016 - ljósmyndaskrá

Nr.	Dags.	Teg.	Ljós.	Svæði/bær	Býli/svæði	Lýsing	Horft í
395	22.6.2015	JPG	GSS	Geirmundarhóll	Sléttuhlíð	Vinnumynd	
396	22.6.2015	JPG	GSS	Geirmundarhóll	Sléttuhlíð	Vinnumynd	
2044	02.06.2016	JPG	GZ	Þórisstaðir?	Róðhóll	Kjarni 1- tekinn í tóft vestan tjarnar	Að ofan
2045	02.06.2016	JPG	GZ	Þórisstaðir?	Róðhóll	Kjarni 1-2 - seinni kjarni tekinn í tóft vestan tjarnar	Að ofan
2046	02.06.2016	JPG	GZ	Þórisstaðir?	Róðhóll	Yfirlitsmynd eftir meintum skála endinlögum	N
2047	02.06.2016	JPG	GZ	Þórisstaðir?	Róðhóll	Yfirlitsmynd eftir meintum skála endinlögum	N
2048	02.06.2016	JPG	GZ	Þórisstaðir?	Róðhóll	Yfirlitsmynd eftir meintum skála endinlögum	N
2049	02.06.2016	JPG	GZ	Þórisstaðir?	Róðhóll	Kjarni 2 - tekinn nyrst í gólf meints skála	Að ofan
2050	02.06.2016	JPG	GZ	Þórisstaðir?	Róðhóll	Kjarni 3 - tekinn í vegg meints skála	Að ofan
2051	02.06.2016	JPG	GZ	Þórisstaðir?	Róðhóll	Kjarni 4 - tekinn í tóft á hóli austan meints skála	Að ofan
2052	02.06.2016	JPG	GZ	Þórisstaðir?	Róðhóll	Yfirlitsmynd yfir bæjarstæði sunnan bústaðar	NV
2053	02.06.2016	JPG	GZ	Þórisstaðir?	Róðhóll	Horf eftir mögulegum túngarði að stekkjartóftum	N
2054	02.06.2016	JPG	GZ	Róðhóll	Róðhóll	Yfirlitsmynd, kolagröf og stekkur austan tjarnar	V
2055	02.06.2016	JPG	GZ	Róðhóll	Róðhóll	Yfirlitsmynd yfir stekki austan tjarnar	S
2056	02.06.2016	JPG	GZ		Róðhóll	Grjóthleðsla á hóli austan sumarbústaðar	N
2057	02.06.2016	JPG	GZ	Mýrar	Sléttuhlíð	Kjarni 3 - tekinn í ruslahaug á bæjarstæði	Að ofan
2058	02.06.2016	JPG	GZ	Mýrar	Sléttuhlíð	Vinnumynd - tóftir á leið í sjó fram í Mýrnavík	NA
2059	02.06.2016	JPG	GZ	Mýrar	Sléttuhlíð	Vinnumynd - tóftir á leið í sjó fram í Mýrnavík	NA
2060	02.06.2016	JPG	GZ	Mýrar	Sléttuhlíð	Vinnumynd - tóftir á leið í sjó fram í Mýrnavík	NA
2061	02.06.2016	JPG	GZ	Mýrar	Sléttuhlíð	Yfirlitsmynd - Mýrnavík	N
2062	02.06.2016	JPG	GZ	Mýrar	Sléttuhlíð	Yfirlitsmynd - Mýrnavík	NA
2063	02.06.2016	JPG	GZ	Mýrar	Sléttuhlíð	Tóftir á leið í sjó fram í Mýrnavík	NA
2064	02.06.2016	JPG	GZ	Mýrar	Sléttuhlíð	Tóftir á leið í sjó fram í Mýrnavík	NA
2065	02.06.2016	JPG	GZ	Mýrar	Sléttuhlíð	Vinnumynd	N
2066	02.06.2016	JPG	GZ	Mýrar	Sléttuhlíð	Rekaviður í Mýrnavík	V
2067	02.06.2016	JPG	GZ	Mýrar	Sléttuhlíð	Rekaviður í Mýrnavík	V
2068	02.06.2016	JPG	GZ	Mýrar	Sléttuhlíð	Yfirlitsmynd - Mýrnavík	V
2069	02.06.2016	JPG	GZ	Mýrar	Sléttuhlíð		
2070	02.06.2016	JPG	GZ	Mýrar	Sléttuhlíð		
2071	02.06.2016	JPG	GZ	Mýrar	Sléttuhlíð		
2072	02.06.2016	JPG	GZ	Mýrar	Sléttuhlíð		
2069	02.06.2016	JPG	GZ	Keldur	Sléttuhlíð	Torf í tóft sem er að fara í sjó á Keldnaseli	

Eyðibýli og afdalir Skagafjarðar 2016 - ljósmyndaskrá

Nr.	Dags.	Teg.	Ljós.	Svæði/bær	Býli/svæði	Lýsing	Horft í
2070	02.06.2016	JPG	GZ	Keldur	Sléttuhlíð	Torf í tóft sem er að fara í sjó á Keldnaseli	V
2071	02.06.2016	JPG	GZ	Keldur	Sléttuhlíð		
2072	02.06.2016	JPG	GZ	Keldur	Sléttuhlíð	Torf í tóft sem er að fara í sjó á Keldnaseli	V
2073	02.06.2016	JPG	GZ	Keldur	Sléttuhlíð		
2074	02.06.2016	JPG	GZ	Keldur	Sléttuhlíð		
2075	02.06.2016	JPG	GZ	Keldur	Sléttuhlíð		
2076	02.06.2016	JPG	GZ	Keldur	Sléttuhlíð		
2075	02.06.2016	JPG	GZ	Keldur	Sléttuhlíð	Tóftir á lei í sjó á Keldnaseli	S
2076	02.06.2016	JPG	GZ	Bakki	Fljót	Vinnumynd	
2077	02.06.2016	JPG	GZ	Bakki	Fljót	Kjarni 1 -tekinn í tún á bæjarstæði Bakka, norðan bæjarhóls	Að ofan
2078	02.06.2016	JPG	GZ	Bakki	Fljót	Vinnumynd	
2079	02.06.2016	JPG	GZ	Bakki	Fljót	Vinnumynd	
2080	02.06.2016	JPG	GZ	Bakki	Fljót		
2080	02.06.2016	JPG	GZ	Bakki	Fljót	Vinnumynd	
2081	02.06.2016	JPG	GZ	Bakki	Fljót	Kjarni 2 - tekinn í meintan ruslahaug við fjárhús	Að ofan
2082	02.06.2016	JPG	GZ	Bakki	Fljót	Yfirlitsmynd af fjárhúsum og ruslahaugi	S
2083	02.06.2016	JPG	GZ	Bakki	Fljót	Yfirlitsmynd af bæjarstæði Bakka	V
2105	08.06.2016	JPG	GZ	Stóri-Grindill	Fljót	Kjarni 1 - tekinn í norðurhluta gólfs skálatóftar við Miklavatn	Að ofan
2106	08.06.2016	JPG	GZ	Stóri-Grindill	Fljót	Kjarni 2 - tekinn í suðurhluta gólf skálatóftar við Miklavatn	Að ofan
2107	08.06.2016	JPG	GZ	Stóri-Grindill	Fljót	Kjarni tekinn í yngri tóft í suðurenda skála við Miklavatn	Að ofan
2108	08.06.2016	JPG	GZ	Stóri-Grindill	Fljót	Kjarni 3 - tekinn í vegg meints skála við Miklavatn	Að ofan
2109	08.06.2016	JPG	GZ	Stóri-Grindill	Fljót	Skáli við Miklavatn	NA
2110	08.06.2016	JPG	GZ	Stóri-Grindill	Fljót	Skáli við Miklavatn	A
2111	08.06.2016	JPG	GZ	Stóri-Grindill	Fljót	Skáli við Miklavatn	SA
2112	08.06.2016	JPG	GZ	Stóri-Grindill	Fljót	Skáli við Miklavatn	SA
2113	08.06.2016	JPG	GZ	Stóri-Grindill	Fljót	Kjarni 4 - tekinn í meintan ruslahaug austan skálatóftar	Að ofan
2114	08.06.2016	JPG	GZ	Stóri-Grindill	Fljót	Horft yfir meintan öskuhaug og skálatóft við Miklavatn	NV
2115	08.06.2016	JPG	GZ	Stóri-Grindill	Fljót	Kjarni tekinn í smátóft austan skálatóftar við Miklavatn	Að ofan
2116	08.06.2016	JPG	GZ	Stóri-Grindill	Fljót	Yfirlitsmynd af tóftum austan skála við Miklavatn	A
2117	08.06.2016	JPG	GZ	Stóri-Grindill	Fljót	Kolagröf með brenndum beinum	V
2118	08.06.2016	JPG	GZ	Stóri-Grindill	Fljót	Yfirlitsmynd af tóftum austan skála við Miklavatn	A
2119	08.06.2016	JPG	GZ	Stóri-Grindill	Fljót	Kjarni 5 - tekinn í fornan garð vestan skála við Miklavatn	Að ofan

Eyðibýli og afdalir Skagafjarðar 2016 - ljósmyndaskrá

Nr.	Dags.	Teg.	Ljós.	Svæði/bær	Býli/svæði	Lýsing	Horft í
2120	08.06.2016	JPG	GZ	Stóri-Grindill	Fljót	Vinnumynd	
2121	08.06.2016	JPG	GZ	Stóri-Grindill	Fljót	Forn garður sem liggur fram í Miklavatn í landi Grindils	A
2122	08.06.2016	JPG	GZ	Stóri-Grindill	Fljót	Vinnumynd	
2123	08.06.2016	JPG	GZ	Stóri-Grindill	Fljót	Vinnumynd	
2124	08.06.2016	JPG	GZ	Stóri-Grindill	Fljót	Kjarni 6 - tekinn í gólf afhýsis skála í túnhorni á Stóra-Grindli	Að ofan
2125	08.06.2016	JPG	GZ	Stóri-Grindill	Fljót	Kjarni 7 - tekinn í miðju skálatóftar í túni á Stóra-Grindli	Að ofan
2126	08.06.2016	JPG	GZ	Stóri-Grindill	Fljót	Kjarni tekinn í millivegg í skálatóft	
2127	08.06.2016	JPG	GZ	Stóri-Grindill	Fljót	Karni 8 - tekinn nyrst í skálatóft	Að ofan
2128	08.06.2016	JPG	GZ	Stóri-Grindill	Fljót	Kjarni 8-2 - seinni kjarni nyrst í skálatóft	Að ofan
2129	08.06.2016	JPG	GZ	Stóri-Grindill	Fljót	Yfirlitsmynd af skála í túni á Grindli	S
2130	08.06.2016	JPG	GZ	Stóri-Grindill	Fljót	Tóft vestan skála í túni á Grindli, bæjarhóll Grindils í baksýn	A
2131	08.06.2016	JPG	GZ	Stóri-Grindill	Fljót	Bæjarhóll Grindils	A
2132	08.06.2016	JPG	GZ	Stóri-Grindill	Fljót	Yfirlitsmynd af skála í túni á Grindli	N
2133	08.06.2016	JPG	GZ	Stóri-Grindill	Fljót	Vinnumyndir	
2134	08.06.2016	JPG	GZ	Stóri-Grindill	Fljót	Vinnumyndir	
2135	08.06.2016	JPG	GZ	Stóri-Grindill	Fljót	Vinnumyndir	
2136	08.06.2016	JPG	GZ	Stóri-Grindill	Fljót	Vinnumyndir	
2133	09.06.2016	JPG	GZ	Foss	Fljót	Yfirlitsmynd af bæjarstæði Foss í sléttuðu túni vestan Fljótaár	V
2134	09.06.2016	JPG	GZ	Foss	Fljót	Horft yfir tún á Fossi að fornbýli í landi Skeiða	V
2135	09.06.2016	JPG	GZ	Minni-Sléttu	Fljót	Horft yfir kirkjugarð á Minni-Sléttu	A
2136	09.06.2016	JPG	GZ	Minni-Sléttu	Fljót	Horft yfir kirkjugarð á Minni-Sléttu	NA
2137	09.06.2016	JPG	GZ	Minni-Sléttu	Fljót	Horft yfir kirkjugarð á Minni-Sléttu	NA
2138	09.06.2016	JPG	GZ	Minni-Sléttu	Fljót		
2139	09.06.2016	JPG	GZ	Minni-Sléttu	Fljót		
2140	09.06.2016	JPG	GZ	Minni-Sléttu	Fljót		
2141	09.06.2016	JPG	GZ	Minni-Sléttu	Fljót	Kirkjugarður á Minni-Sléttu, Hjalti Pálsson stendur í kirkjutóft	N
2142	09.06.2016	JPG	GZ	Minni-Sléttu	Fljót	Kirkjugarður á Minni-Sléttu	N
2143	09.06.2016	JPG	GZ	Minni-Sléttu	Fljót	Smátóft í NA horni kirkjugarðs	S
2144	09.06.2016	JPG	GZ	Minni-Sléttu	Fljót	Horft til suðurs yfir kirkjugarð, Sléttubær vinstra megin á mynd	S
2145	09.06.2016	JPG	GZ	Minni-Sléttu	Fljót	Kirkjugarður á Minni-Sléttu, Stóra Holt í baksýn	A
2146	09.06.2016	JPG	GZ	Minni-Sléttu	Fljót	Yfirlitsmynd af kirkjugarði á Minni-Sléttu	SA
2147	09.06.2016	JPG	GZ	Minni-Sléttu	Fljót	Kjarni 1 - tekinn við dyr í skála norðan Minni-Sléttu	Að ofan

Eyðibýli og afdalir Skagafjarðar 2016 - ljósmyndaskrá

Nr.	Dags.	Teg.	Ljós m.	Svæði/bær	Býli/svæði	Lýsing	Horft í
2148	09.06.2016	JPG	GZ	Minni-Slétta	Fljót	Kjarni 2 - tekinn í gólf skálatóftar norðan Minni-Sléttu	Að ofan
2149	09.06.2016	JPG	GZ	Minni-Slétta	Fljót	Yfirlitsmynd af skála norðan Minni-Sléttu	SA
2150	09.06.2016	JPG	GZ	Minni-Slétta	Fljót	Yfirlitsmynd af skála norðan Minni-Sléttu	SA
2151	09.06.2016	JPG	GZ	Minni-Slétta	Fljót	Kjarni 3 - í gólf aflangrar tóftar norðan Minni-Sléttu	Að ofan
2152	09.06.2016	JPG	GZ	Minni-Slétta	Fljót	Kjarni 4 - í meintan vegg aflangrar tófar norðan Minni-Sléttu	Að ofan
2153	09.06.2016	JPG	GZ	Minni-Slétta	Fljót	Yfirlitsmynd af meintum skála norðan Minni-Sléttu	NA
2154	09.06.2016	JPG	GZ	Minni-Slétta	Fljót	Yfirlitsmynd af meintum skála norðan Minni-Sléttu	N
2155	09.06.2016	JPG	GZ	Minni-Slétta	Fljót	Yfirlitsmynd af meintum skála norðan Minni-Sléttu	SA
2156	09.06.2016	JPG	GZ	Minni-Slétta	Fljót	Yfirlitsmynd af fornri aflangri tóft norðan Minni-Sléttu	N
2157	09.06.2016	JPG	GZ	Minni-Slétta	Fljót	Yfirlitsmynd af fornri aflangri tóft norðan Minni-Sléttu	N
2158	09.06.2016	JPG	GZ	Minni-Slétta	Fljót	Yfirlitsmynd af fornri aflangri tóft norðan Minni-Sléttu	NA
2159	09.06.2016	JPG	GZ	Minni-Slétta	Fljót	Torf í rofi í aflangri tóft norðan Minni-Sléttu	A
2160	09.06.2016	JPG	GZ	Minni-Slétta	Fljót	Torf í rofi í aflangri tóft norðan Minni-Sléttu	A
2161	09.06.2016	JPG	GZ	Minni-Slétta	Fljót	Torf í rofi í aflangri tóft norðan Minni-Sléttu	A
2162	09.06.2016	JPG	GZ	Minni-Slétta	Fljót	Yngri útihús á hóli við skálatóftir norðan Minni-Sléttu	SA
2163	09.06.2016	JPG	GZ	Minni-Slétta	Fljót	Yngri útihús á hóli við skálatóftir norðan Minni-Sléttu	A
2164	16.06.2016	JPG	GZ	Minni-Slétta	Fljót	Kjarni 1 - tekinn í kirkjugarðsvegg á Minni-Sléttu	Að ofan
2165	16.06.2016	JPG	GZ	Minni-Slétta	Fljót	Kjarni 1- 2 - seinni kjarni í kirkjugarðsvegg	Að ofan
2166	16.06.2016	JPG	GZ	Minni-Slétta	Fljót	Kjarni 2 - tekinn skammt innan kirkjugarðsveggjar	Að ofan
2167	16.06.2016	JPG	GZ	Minni-Slétta	Fljót	Vinumynd	
2168	16.06.2016	JPG	GZ	Minni-Slétta	Fljót	Kjarni 3 - tekinn í kirkjugarð	Að ofan
2169	16.06.2016	JPG	GZ	Minni-Slétta	Fljót	Kjarni 5 - tekinn í kirkjugarð	Að ofan
2170	16.06.2016	JPG	GZ	Minni-Slétta	Fljót	Kjarni 6 - tekinn í kirkjugarð - möguleg gröf	Að ofan
2171	16.06.2016	JPG	GZ	Minni-Slétta	Fljót	Kjarni 6-2 - seinni kjarni í mögulega gröf	Að ofan
2172	16.06.2016	JPG	GZ	Minni-Slétta	Fljót	Kjarni 7 - tekinn í miðri kirkjutóft	Að ofan
2173	16.06.2016	JPG	GZ	Minni-Slétta	Fljót	Kjarni 8 - tekinn í vegg kirkju	Að ofan
2174	16.06.2016	JPG	GZ	Minni-Slétta	Fljót	Kjarni 9 - tekinn í mögulegan kirkjuvegg vestanverðan	Að ofan
2175	16.06.2016	JPG	GZ	Minni-Slétta	Fljót	Kjarni 10 - tekinn í ruslahaug vestan bæjarstæðis	Að ofan
2176	16.06.2016	JPG	GZ	Minni-Slétta	Fljót	Kjarni 10-2 - seinni kjarni úr ruslahaugi	Að ofan
2177	16.06.2016	JPG	GZ	Minni-Slétta	Fljót	Kjarni 11 - tekinn í gólf íveruhúss norðan kirkjugarðs	Að ofan
2178	16.06.2016	JPG	GZ	Minni-Slétta	Fljót	Kjarni 12 - tekinn í gólf íveruhúss norðan kirkjugarðs	Að ofan

Byggðasögurannsóknir - heildarlisti yfir staði

Staður	Bær/landssvæði	>1000*	1000-1104	1104-1300	1300>	Aflagt 1766	1766>
Hæðarnes	Goðdalir			X			
Miðmundarlækur	Vesturdalur		X	?			
Hrísastaðir	Vesturdalur	?	X				
Fossar	Vesturdalur	?		X			
Tunga	Vesturdalur	X					
Ófriðarstaðir	Austurdalur		X	X	X		
Fagrabrekka	Austurdalur	?		X	X		
Fagrahlíð	Austurdalur	?	?	X	X		
Grund	Öxnadalsheiði			X			
Vík	Norðurárdalur			X	X		
Einarsdalskot	Haukagilsheiði			X	X		
Óþekkt	Miklibær			X	X		
Gerði	Flugumýrarhvammur				X		
Hæringsbúðir	Sauðákrókur/golfvöllur		X	X			
Risamýri	Réttarholt	X	X				
Garðhús	Hólahagi/Hjaltadalur	X	X				
Hólakot	Viðvíkursveit	X	X		X		
Ytri-Heljará	Kolbeinsdalur		X	X	X		
Keflavík (Kriki)	Hegranes			X			
Keflavík	Hegranes		X				
Keflavík (sjóbúð?)	Hegranes				X		
Grjótá	Viðvíkursveit				X		
Grjótgerði	Víðines/Hjaltadalur		?	?	X	X	
Bjarnastaðir	Kolbeinsdalur			X			
Geitakofahóll	Neðri-Ás/Hjaltadalur	X	X	?			
Óþekkt	Neðri-Ás/Hjaltadalur		?	X			
Kýrholt	Viðvíkursveit			?	X	X	
Herpisgerði	Hólahagi/Hjaltadalur				X	X	
Hagakot	Hólahagi/Hjaltadalur				X	X	
Fornar réttir	Hólahagi/Hjaltadalur				X	X	
Gljúfurárgerði	Viðvíkursveit				X		
Slappandsstaðir	Viðvíkursveit				X	X	
Markúsarhóll	Viðvíkursveit	X	X	X	?	X	
Fossabrekkur	Viðvíkursveit	X	X				
Algerðarstaðir	Viðvíkursveit			?		X	
Ásgrímsstaðir	Hegranesi						
Lækur	Viðvíkursveit	?	X				
Ónefnt fornbýli	Kýrholt/Viðvíkursveit	X		X			
Ónefnt fornbýli	Fjall/Kolbeinsdalur						
Kaldárkot	Bjarnastaðir/Kolbeinsdalur	?	X			X	
Unastaðasel	Kolbeinsdalur		?				
Heljará tóftir	Kolbeinsdalur					X	
Ónefnt býli	Kolbeinsdalur					X	
Nautasel	Kolbeinsdalur					X	
Sámsstaðir	Miklibær/Óslandshlíð			X			
Stórhóll	Miðhús/Óslandshlíð	?	X				
Grafarsel	Deildardalur						

Byggðasögurannsóknir - heildarlisti yfir staði

Staður	Bær/landssvæði	>1000*	1000-1104	1104-1300	1300>	Aflagt 1766	1766>
Hrappsá	Deildardalur		X		X		X
Kot	Stafn/Deildardalur	?	X				
Stafshólsstekkur	Unadalur			X	X		
Sel í landi Grafar	Hofshreppur				X		
Beitarhús/Gröf	Hofshreppur						
Spáná	Unadalur	?	X				X
Svínaveilir	Unadalur						
Pönglabakkasel	Unadalur			X			
Nýlendiskot	Höfðaströnd		X			X	?
Ónefnt fornbýli	Nýlendi/Höfðaströnd	?	X				
Prælsgerði	Bær/Höfðaströnd						
Höfðagerði	Höfði Höfðaströnd			X			X
Bjarnastaðir	Unadalur	X	X	X			X
Enni	Deildardalur		X			X	X
Lambaréttir	Ljósstaðir/Deildardal				X		X
Eyjólfsgærði	Á/Unadal			X			X
Prastarstaðir	Höfðaströnd		X	X			
Flatatunga	Kjálka	X	X				
Húsanes	Höfði/Höfðaströnd			X			
Róðhóll	Sléttuhlíð		X	X			
Geirmundarhóll	Hrolleifsdalur		X	X	X		
Pverá	Hrolleifsdalur		X	X			
Skógargærði	Arnarstaðir/Sléttuhlíð		X	X	X		
Tjarnarkot	Tjörn/Sléttuhlíð		X		X		
Tjarnargærði	Tjörn/Sléttuhlíð				X		
Melkot	Fell/Sléttuhlíð				X	X	
Hólkot	Fell/Sléttuhlíð				X	X	
Kappastaðir	Fell/Sléttuhlíð	X	X	X			
Fjall	Fell/Sléttuhlíð		X	X			
Skálársel	Skálá/Sléttuhlíð		X				
Skáláarkot	Skálá/Sléttuhlíð		X				
Skáli	Neskot/Flókadalur		X				
Ónefnt	Helgustaðir/Flókadalur				X		
Prælshólar	Illugastaðir/Flókadalur			X			
Illugastaðir	Flókadalur		X	X			
Sólheimar	Neskot/Flókadalur		X	X			
Blikáarkot	Neskot/Flókadalur				?		
Ópekkt	Bakki/Sléttuhlíð			?	X		
Ópekkt við sjó	Bakki/Sléttuhlíð		X				
Grindilskrókur	Grindill/Fljót		X	X	X		
Minni Bakki	Bakki/Sléttuhlíð	X?	X				
Róðhóll	Sléttuhlíð		X	X			
Ópekkt	Róðhóll/Sléttuhlíð	?	X				
Skjól	Reykjarhóll/Sléttuhlíð				X	X	
Skinnbrók?	Reykjarhóll/Sléttuhlíð		?	X			
Mýrar	Mýrar/Sléttuhlíð				?		
Bakki	Bakki/Fljótum		X				

Byggðasögurannsóknir - heildarlisti yfir staði

Staður	Bær/landssvæði	>1000*	1000-1104	1104-1300	1300>	Aflagt 1766	1766>
Mósgerði	Ystihóll/Sléttuhlíð	?	X				
Móskógur	Móskógur/Fljótum		X				
Skáli v. Miklavatn	Stóri Grindill	X	X				
Stóri Grindill?	Stóri Grindill			X			
Foss	Foss					X	
Slétta?	Slétta	?	X				
Minni Slétta/Slétta	Slétta		X	X			
Slétta	Slétta			X	X		X
Óþekkt	Knappstaðir			?	?		
Geitagerði	Hvammur		X	X			
Blákápugarður	Margar jarðir		X	X			
Flókagarður	Margar jarðir		X	X			

* aldur er metinn út frá gjóskulögum