

Sólrún Inga Traustadóttir
Erla Arnardóttir Eva Bryndís Ágústsdóttir
Heiðar Berg Hjartarson Lovísa A. Jónsdóttir
Margrét Helgadóttir Rósa Stefánsdóttir
Með viðbótum frá Angelos Parigoris og Sólveigu G. Beck

Fornar rætur Árbæjar – Fornleifarannsókn

Áfangaskýrsla 2023



Reykjavík 2024
Borgarsögusafn Reykjavíkur
Skýrsla nr. 234

Skýrslur Borgarsögusafn Reykjavíkur – Árbæjarsafns.

Ábyrgðarmaður: María Karen Sigurðardóttir.

Ritstjórn: Sólrún Inga Traustadóttir og Margrét Björk Magnúsdóttir.

© Borgarsögusafn Reykjavíkur

© Háskóli Íslands

© Sólrún Inga Traustadóttir, Erla Arnardóttir, Eva Bryndís Ágústsdóttir, Heiðar Berg Hjartarsson, Lovísa A. Jónsdóttir, Margrét Helgadóttir, Rósa Stefánsdóttir, Angelos Parigoris og Sólveig G. Beck.

© Kortagerð: Eva Bryndís Ágústsdóttir og Lovísa A. Jónsdóttir.

Forsíðumynd: Unnið inni í og fyrir utan mannvirki 25. Mynd tekin með flygildi þann 25. maí 2023:

Sólrún Inga Traustadóttir.

Ljósmyndir í þessari skýrslu eru teknar af nemendum eða starfsfólki rannsóknarinnar, nema annað sé tekið fram í myndatexta.

Borgarsögusafn Reykjavíkur – Árbæjarsafn

Reykjavík 2024

Öll réttindi áskilin

Grunnupplýsingar um rannsókn

Leyfisnúmer Minjastofnunar Íslands: 201606-0078

Rannsóknarnúmer Þjóðminjasafns: 2023-17

Stutt lýsing rannsóknar: Fornleifarannsókn á bæjarstæði Árbæjar. Upphaf búsetu og þróun bæjarins frá öndverðu.

Tegund rannsóknar: Vísindarannsókn og nemendauppgröftur.

Staðsetning: Árbæjarsafn, Kistuhyl 4, 110 Reykjavík, Suðurland.

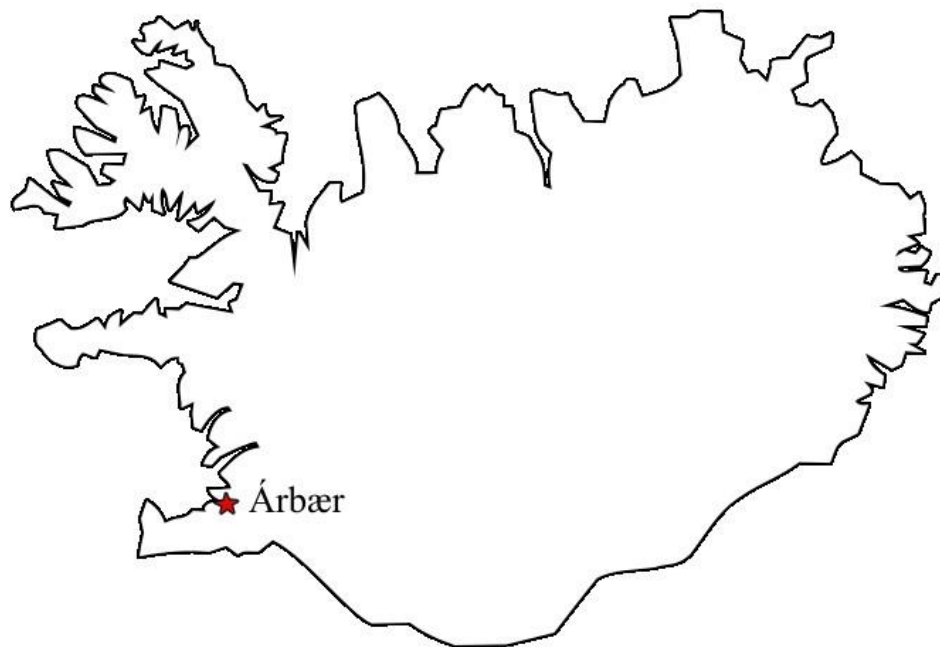
GPS hnit: A 362653 N 404777

Rannsóknartími: 4. maí - 2. júní 2023.

Leyfishafi: Sólrún Inga Traustadóttir.

Fjöldi sérfræðinga: 6 fornleifafræðingar

Fjöldi nemenda: 10



Efnisyfirlit

Grunnupplýsingar um rannsókn.....	4
Myndaskrá.....	6
Inngangur	7
Fyrri rannsóknir	9
Fornar rætur Árbæjar - Vettvangsrannsókn 2023.....	11
Aðferðafræði	11
Uppgraftarsvæði A/C – Bæjarhóllinn	13
Bygging 22 – Eldhús?.....	14
Bygging 25.....	16
Uppgraftarsvæði B – Öskuhaugur.....	18
Fundasafnið 2023.....	20
Málmur.....	21
Leir.....	22
Gler	24
Steinn	26
Dýrabein.....	28
Gjall	29
Lífrænir og samsettir gripir.....	30
Sýni	31
Eyða í fundasafninu	31
Miðlun rannsóknar	33
A Brief English Summary	35
Heimildaskrá.....	36
Viðauki I – Kort	37
Viðauki II – Flæðirit (Harris Matrix).....	40
Viðauki III – Einingaskrá.....	42
Viðauki IV – Ljósmyndaskrá	46
Viðauki V – Sýnaskrá.....	56
Viðauki VI - Fundaskrá.....	57

Myndaskrá

Mynd 1. Nemendur ásamt leiðbeinendum rannsóknarinnar, vorið 2023. Á myndina vantar Jóhönnu V. Guðmundsdóttur.	8
Mynd 2. Nemendur að teikna snið á svæði A/C.	11
Mynd 3. Samanburðar- loftmynd frá árinu 2022 (hægri) og 2023 (vinstri). Á myndinni til hægri sést hvernig steinarnir úr 20.aldar hlöðunni, [5], skáru sig í gegnum uppgraftarsvæðið. Á myndinni vinstra megin er búið að fjarlægja hlöðugrunninn og mannvirki [22] og [25] komin betur í ljós.	13
Mynd 4. Verið að fjarlægja útveggi gömlu hlöðunnar. Torf var lagt yfir svæðið til að verja það á meðan steinum var velt yfir. Steinaröðin í forgrunni ljósmyndarinnar var einnig fjarlægð.	13
Mynd 5. Móaska/bruni in situ [26774] lengst til vinstri á mynd sem gengur áfram inn undir vestursniðið á uppgraftarsvæðinu. Örin vísar í norður.	14
Mynd 6. Yfirlistmynd af byggingu [22] og torfveggjum sem tengjast henni. Töluvert rask hefur átt sér stað í seinni tíð, m.a. lagnaskurður, fánastöng, hlaða og að lokum könnunarskurður 7 (lengst til vinstri á mynd).	15
Mynd 7. Loftmynd af byggingu 25. Upp er suðaustur á myndinni.	17
Mynd 8. Kort af jarðlögum á svæði A/C með loftmynd af svæðinu undir. Unnið af Lovísu A. Jónsdóttur, nemanda, í qGIS.	17
Mynd 9. Yfirlitsmynd af öskuhaug, grjótfylling [27060] sést efst í vinstra horni. Rafmagnslína liggur þvert yfir svæðið vestast (til hægri á mynd). Horft til SSV.	18
Mynd 10. Niðurgroftur <27200> og grjótfylling [27060] í suðausturhorni öskuhaugs. Horft í suðvestur.	19
Mynd 11. Kort af mannvistarlögum sem voru grafin á svæði B árið 2023. Unnið í qGIS af Evu Bryndísi Ágústsdóttur, nemanda í fornleifafræði.	19
Mynd 12. Súlurit sem sýnir skiptingu fundanúmera eftir efnisflokkum.	20
Mynd 13. Skífurit sem sýnir fjölda fundanúmera eftir uppgraftarsvæðum. A hér á skífuritinu á við svæði AC.	21
Mynd 14. Mögulegt gluggajám/krækja sem fannst í jarðlagi [26322] á svæði A/C.	22
Mynd 15. Eins eyringur frá árinu 1939 sem fannst við yfirborðshreinsun á svæði B.	22
Mynd 16. Merki á hæl kritarpípu (2023-17-136) af svæði A/C.	23
Mynd 17. Leirkersbrot úr rauðleir úr ílátum sem hafa verið glerjuð að innan, með mismiklum eldsummerkjum. Þau fundust í jarðlagi [25481] á svæði B.	23
Mynd 18. Glerbrot sem fundust við yfirborðshreinsun á svæði A/C. Brotin eru líklega ekki af sömu flöskunni. Á stærsta brotinu má greina orðið „ØL“	24
Mynd 19. Flöskur með áletruninni KG á botnum ásamt skjaldamerki umhverfis stafina. Sama gerð og flaskan sem fannst á svæði B (brotið fyrir miðri mynd). Mynd fengin af vefsíðunni: Flaskesamler.dk.	25
Mynd 20. Skaftkola sem fannst á svæði A/C í mannvirki [25] og er frá miðöldum. Stærri hluti kolunnar var þurrburstaður en minni var þrifinn með vatni, sem útskýrir litamun.	26
Mynd 21. Unninn, mjúkur steinn með gati.	27
Mynd 22. Annað af tveimur lóðum sem fannst í jarðlagi [25481] í öskuhaugnum.	28
Mynd 23. Brennd dýrabein úr lagi [25481] í öskuhaugnum.	28
Mynd 24. Hluti úr kjálka og tennur úr stórgrip, fannst við yfirborðshreinsun á svæði B.	28
Mynd 25. Afldella 2023-17-169 sem fannst í byggingu [25].	29
Mynd 26. Hnífur með skreyttu beinskafti sem fannst í jarðlagi [25481] á svæði B. Áður hefur samskonar hnífur fundist í öskuhaugnum.	30
Mynd 27. Viðarskaft með málmkúlu á endanum, sennilega skeið. Fannst í grjótfyllingu á svæði B.	31
Mynd 28. Lítið viðarbrot úr borðbúnaði sem fannst í jarðlagi [25481] á svæði B.	31
Mynd 29: Sigtað á svæði B. Horft til vesturs.	32
Mynd 30. Sólrún Inga ræðir við Guðmund Pálsson hjá RÚV um Fornar rætur Árbæjar.	33
Mynd 31. Sólrún Inga Traustadóttir sýnir gestum gripi sem fundist hafa við rannsóknina Fornar rætur Árbæjar þann 14. júní 2023. Ljósmyndari: Guðbrandur Benediktsson.	34

Inngangur

Fornleifarannsóknin *Fornar rætur Árbæjar* hófst árið 2016 og er á vegum Borgarsögusafns Reykjavíkur í samstarfi við námsbraut í fornleifafræði, jarðvísindadeild og Jarðvísindastofnun Háskóla Íslands og rannsóknin hefur hlotið styrk úr fornminjasjóði frá árinu 2017. Helstu markmið rannsóknarinnar eru að varpa ljósi á búsetusögu og þróun Árbæjar og að miðla rannsóknum og niðurstöðum þeirra til safngesta og almennings. Leyfishafi rannsóknar er Sólrún Inga Traustadóttir, fornleifafræðingur og stundakennari við Háskóla Íslands.

Sumarið 2023 fór fram fornleifarannsókn á bæjarstæði Árbæjar dagana 4. maí til 2. júní og var uppgröfturinn liður í námskeiðinu *Fornleifarannsókn á vettvangi* (FOR406G) sem kennt er við Háskóla Íslands. Leiðbeinendur við uppgröftinn voru fornleifafræðingarnir Sólrún Inga Traustadóttir, dr. Angelos Parigoris og Hulda Björk Guðmundsdóttir. Margrét Björk Magnúsdóttir, fornleifafræðingur á Borgarsögusafni, hafði umsjón með hreinsun, pökkun og skráningu gripa í Sarp, menningarsögulegan gagnagrunn, auk þess að kenna nemendum fornleifaskráningu. Sigríður Þorgeirsdóttir, forvörður á Þjóðminjasafni Íslands fræddi nemendur um forvörslu og pökkun gripa við vettvangsrannsókn. Hún er einnig forvörður rannsóknarinnar og veitir ráðgjöf í tengslum við meðhöndlun á fundasafninu. Þá var einnig gerð fleyting á sýnum í samstarfi við Fornleifastofnun Íslands ses. Umsjón og kennsla við fleytingu: Jóhanna Valgerður Guðmundsdóttir, fornleifafræðingur.

Níu nemendur tóku þátt í vettvangsnámskeiðinu, þau Árelía B. Hilmarsdóttir, Camille M. Lampin, Erla Arnardóttir, Heiðar B. Hjartarson, Hugi H. Ómarsson, Lovísa A. Jónsdóttir, Margrét Helgadóttir, Rósa Stefánsdóttir og Unndís Ýr Unnsteinsdóttir. Auk þeirra tóku þátt í uppgreftinum í þrjá daga Ásta Hermannsdóttir, deildarstjóri fornleifadeildar hjá Byggðasafni Skagfirðinga, og Ylfa Leifsdóttir, MA nemi í fornleifafræði og starfsmaður hjá Byggðasafninu.

Úrvinnsla og skráning gagna fór fram haustið 2023 og var liður af námskeiðinu *Aðferðafræði II* (FOR202G) en aðal umsjónarmaður námskeiðsins var dr. Angelos Parigoris. Aðrir leiðbeinendur voru Sólrún Inga Traustadóttir og Margrét Valmundsdóttir en alls tóku átta nemendur þátt í námskeiðinu. Dr. Sólveig Guðmundsdóttir Beck tegundagreindi steina og gjall Dr. Gavin Lucas vinnur að greiningum á fundasafni þegar þessi skýrsla er skrifuð og munu niðurstöður hans birtast síðar. Einnig skordýragreiningar Hrannar Konráðsdóttur sem unnar voru á fyrri hluta árs 2023.



Mynd 1. Nemendur ásamt leiðbeinendum rannsóknarinnar, vorið 2023. Á myndina vantar Jóhönnu V. Guðmundsdóttur.

Maímánuður þetta árið var ekki góður veðurlega séð og rigndi nánast á hverjum degi á meðan á námskeiðinu stóð. Þetta hafði mikil áhrif á framgang rannsóknarinnar og tafði uppgröftinn svo ekki sé meira sagt. Við slíkar krefjandi aðstæður þarf stundum að leyfa jarðlögnum að jafna sig og var m.a. farið í heimsókn í varðveisluhús Þjóðminjasafns Íslands í Hafnarfirði þar sem fornleifafraeðingarnir, Ármann Guðmundsson og Hrönn Konráðsdóttir, tóku vel á móti hópnum. Þar fengu nemendur kynningu á safnastarfinu og glæsilegur safnkostur þess skoðaður.

Aðstandendur rannsóknarinnar þakka innilega öllum þeim sem tóku þátt árið 2023 fyrir framlag þeirra til rannsóknarinnar, fornminjanefnd og Minjastofnun Íslands fyrir góðan styrk úr fornminjasjóði.

Fyrri rannsóknir

Sumarið 2015 fundust mannvistarlög við endurnýjun á drenlögnum við Árbæ. Drengurinn var um metri á breidd og tveir metrar á dýpt, og um 30 metrar á lengd. Framkvæmdin leiddi í ljós allt að tveggja metra þykk mannvistarlög og var talið að þau teygðu sig um 14 metra suðaustur frá bænum. Greina mátti að mannvistarlögin lágu bæði yfir og undir gjóskulagi frá árinu 1500 (Margrét Björk Magnúsdóttir og Anna Lís Guðmundsdóttir, 2015).

Sumarið 2016 hófst fornleifarannsóknin Fornar rætur Árbæjar formlega og voru þá grafir fimm könnunarskurðir og fundust mannvistarleifar frá mismunandi tímabilum í þeim öllum. Í einum þeirra komu í ljós mannvirki sem voru eldri en frá árinu 1226. Magnús Á. Sigurgeirsson, jarðfræðingur, greindi gjóskulög í sniði hans og greindi m.a. Miðaldalagið frá 1226 in situ og fyrir neðan það var að finna hlaðinn torfvegg með landnámsgjósku (Sólrun Inga Traustadóttir og Anna Lís Guðmundsdóttir, 2017).

Sumarið 2017 var svæði A opnað og var það 6 x 8 metrar að stærð. Einnig voru tekin borkjarnasýni á svæðinu, þar á meðal í hól vestan við bæjarstæðið en grunur lék á að þar væri öskuhaugur. Borkjarnasýni staðfestu það og hægt var að greina gjóskulagið K~1500 undir haugnum. Það var því ljóst að hann hefur komið til eftir eldgosið í Kötlu um árið 1500. Um sumarið komu tvö ný mannvirki í ljós á svæði A og voru grafir upp mannvistarlög frá fyrri hluta 20. aldar til 16. aldar (Sólrun Inga Traustadóttir, 2018).

Sumarið 2018 var fyrsta sinn sem vettvangsnámskeiði í fornleifafræði við Háskóla Íslands fór fram á Árbæjarsafni og hófst þá samstarf á milli Borgarsögusafns Reykjavíkur og Háskóla Íslands um að kennsla færi fram þar næstu árin. Alls tóku 11 nemendur þátt í námskeiðinu. Uppgriftarsvæði A var stækkað 2 metra til suðurs og 4 metra til austurs og varð því 10 x 10 metrar og opnað var nýtt svæði á öskuhaugnum 6 x 9 metrar norðvestan við smiðjuna. Í sniði á nútímaskurði á svæði A kom í ljós lítið eldstæði sem var í notkun fyrir árið 1226, en ofan á því mátti sjá torfhrun með landnámsgjósku. Það ár voru einnig gerðar jarðsjármælingar á um 725 fermetra svæði (Sólrun Inga Traustadóttir et al, 2019).

Sumarið 2019 var haldið áfram að grafa á svæðum A og B ásamt því að jarðsjármælingum var haldið áfram. Á svæði A var lögð áhersla á austurhluta svæðisins þar sem yngri mannvistarlög var að finna en það helsta sem kom í ljós voru 12 stoðarholur eftir timbursvið sem stóð þar á 20. öld

við hátíðarhöld á Árbæjarsafni. Einnig kom í ljós torfveggur í sniði í einum lagnaskurðanna, um var að ræða strengjatorf sem innihélt einungis gjósku frá árinu 1226, en þessi samsetning af torfvegg hafði ekki fundist áður á svæðinu. Á svæði B var komið niður á óhreyfðan jarðveg á norðurhluta svæðisins og því komið niður að botni öskuhaugsins, en þó eru eftir þykk ruslalög í austur og suðurhluta uppgriftarsvæðisins (Sólrún Inga Traustadóttir et al, 2020).

Sumarið 2020 var haldið áfram að grafa á svæðum A og B. Svæði A var stækkað um 1.5 metra til suðurs og 0.7 metra til vesturs. Einnig voru grafnir tveir könnunarskurðir við bæjarhúsin, nr. 6 og 7 til að sannreyna niðurstöður jarðsjármælinga fyrri ára. Í skurði nr. 7 kom í ljós torfbygging, sennilegast byggð eftir árið 1500, drenlög og grjót úr hlöðu frá 19. -20 öld (Sólrún Inga Traustadóttir et al, 2021). Nánar um niðurstöður og samanburð á mælingagögnum er að finna í MA ritgerð eftir Ómar Val Jónasson: *Penetrating the Ancient Roots. The excavation of two new test trenches, and a comparison to ground penetrating radar data at Árbær.*

Sumarið 2021 var haldið áfram að grafa á svæðum A og B og opnað nýtt svæði sem var kallað svæði C, var það 3.7 x 7 metrar að stærð. Svæði A var stækkað 4 x 6,3 metra til norðvesturs en austasta hluta svæðisins var lokað. Á svæði C komu í ljós leifar af dreni, grjóthleðslur og veglegur torfveggur með K~1500 gjóskunni í (sá sami og sást í sniði á dremskurði við framkvæmdarannsóknina árið 2015). Á stækkuðu svæði A var grjótveggur á gömlu hlöðunni og fylling í grunni hennar skráður og fjarlægður að hluta. Þar sást einnig móta fyrir eldri torfvegg. Auk þess fóru fram sérgreiningar á fundasafni rannsóknarinnar og hægt er að lesa um niðurstöður þeirra í áfangaskýrslu rannsóknarinnar fyrir árið 2021 (Sólrún Traustadóttir et al, 2022).

Sumarið 2022 voru svæði A og C sameinuð í eitt svæði, A/C, og svæði B var stækkað til austur um 5x5 metra. Grafið var á báðum svæðum auk þess sem 71 borkjarnar voru teknir á þremur stöðum á safnasvæðinu; í meinta fjárhúsatóft norðaustan við Klepp, eitt safnhúsanna, þar bentu niðurstöður til þess að tóftin sé eldri en frá árinu 1500; í matjurtagarð sunnan megin við bæjarhús Árbæjar og fundust þar leifar af öskuhaug sem er talin vera samtíða öskuhaugnum á B svæði auk mögulegra leifa af landnámstorfi í tveimur samliggjandi sýnum; við uppistandandi fjárhús um 80m í austur frá bæjarhúsum Árbæjar þar sem niðurstöður bentu til mannvistarlaga með gjósku frá um 1500. Uppgröftur á svæði A/C leiddi í ljós mannvirki byggt eftir 1226 og fyrir árið 1550 út frá staðsetningu gjóskulaga. Vonast var eftir að um væri að ræða íveruhús, en það á enn eftir að staðfesta. Á svæði B var uppgrefti lokið á vestanverðu svæðinu þegar komið var niður á

náttúrulegan jarðveg og það staðfest með könnunarskurði. Því var áherslan á nýopnaða svæðið austan megin þar sem fjöldi gripa fannst. (Sólrun Traustadóttir et al, 2023).

Fornar rætur Árbæjar - Vettvangsrannsókn 2023

Sumarið 2023 hófst fornleifauppgröftur á bæjarstæði Árbæjar þann 4. maí og stóð hann yfir til 2. júní. Grafið var áfram á sömu svæðum og áður, svæði A/C á bæjarhólnum og B þar sem 16. - 20. aldar öskuhaugur bæjarins er staðsettur.

Aðferðafræði

Einingaaðferð (*e. single context method*) var notuð við uppgröftinn á báðum svæðum. Með þessari aðferðafræði verða til góð og ítarleg gögn um hvert jarðlag og hvern stein sem fjarlægð eru við uppgröft. Auk þess sem þessi aðferð gerir rannsakendum kleift að skrá fundarstaði og samhengi gripa ítarlega. Einingaaðferðin felur í sér að hvert mannvistarlag er skráð sem stök eining, hvort sem um er að ræða jarðlag, byggingarhluta, holu, skurð o.s.frv. Öll jarðlög á báðum svæðum voru handgráfin með múrskleið og allur jarðvegur af svæði B var sigtaður með 7 mm sigti, ásamt rusla-, móösku- og góflögum frá svæði A/C. Hverri einingu fyrir sig er lýst á skráningarblaði, hún er mæld upp með TopCon alstöð (skv. hnitakerfi ISN93) og ljósmynduð. Allar ljósmyndir teknar á vettvangi eru skráðar í ljósmyndaskrá. Einnig var notað flygildi til þess að taka reglulega



Mynd 2. Nemendur að teikna snið á svæði A/C.

loftmyndir af uppgraftarsvæðinu og gert var þrívíddarlíkan af byggingu 25 með iPhone 14 Pro í forritinu Scaniverse. Mælingum úr alstöð var hlaðið niður á hverjum degi í gagnagrunninn Intrasis sem heldur utan um öll gögn sem viðkoma fornleifarannsókninni. Suðvestursnið á svæði A/C var handteiknað og fengu nemendur með því góða æfingu í teikningu sniða. Forrit sem voru notuð við úrvinnslu gagna eru Intrasis, qGIS, Harris Matrix Composer, yEd Graph Editor, Microsoft Excel og Microsoft Word.

Öllum gripum var gefið safnnúmer og gengið var frá gripum og þeim pakkað samkvæmt leiðbeiningum Minjastofnunar og Þjóðminjasafns: [Leiðbeiningar um viðurkennt verklag. Umhirða fornleifafræðilegra gagnasafna](#). Allir gripir voru hreinsaðir, mældir, ljósmyndaðir og skráðir í menningarsögulega gagnagrunninn Sarp (sarpur.is). Grisjunarstefna rannsóknarinnar er almennt sú að allt sem telst til fornleifa samkvæmt lögum um menningarminjar nr. 80/2012 er tekið til varðveislu. Gripir sem ekki falla undir þá skilgreiningu voru grísaðir eða notaðir við miðlun rannsóknarinnar. Allir gripir eru þó ávallt myndaðir vandlega áður og því eru ljósmyndir af þeim hluti af gagnasafni rannsóknarinnar.

Uppgreftinum lauk þann 2. júní og var þá svæðunum lokað með plasti og nýjum torfþökum. Auk þess voru lagðar torfur á gras í kring um svæði A/C þar sem djúp för eftir traktor höfðu myndast. Ekki var tyrft yfir tvær byggingar á svæði A/C fyrr en eftir leiðsögn þann 14. júní 2023.

Uppgriftarsvæði A/C – Bæjarhóllinn

Uppgriftarsvæði A/C er staðsett beint við austurgafli Árbæjar. Svæðið hefur að geyma mannvistarlög og byggingar sem að tilheyra mörgum mismunandi búsetustigum Árbæjar. Í ár var stórum áfanga náð þegar síðustu hleðslusteinar úr grunni gömlu hlöðunnar, [5], voru fjarlægðir með gröfu og handafla þann 24. maí 2023 (sjá Mynd 4). Hlaðan, sem var niðurgrafin, raskaði m.a. byggingum [22] og [25]. Í ár var áhersla lögð á þessar tvær byggingar sem þó eru frá mismunandi tímabilum og greint verður frá hér.




Mynd 3. Samanburðar- loftmynd frá árinu 2022 (hægri) og 2023 (vinstri). Á myndinni til hægri sést hvernig steinarnir úr 20.aldar hlöðunni, [5], skáru sig í gegnum uppgriftarsvæðið. Á myndinni vinstra megin er búið að fjarlægja hlöðugrunninn og mannvirki [22] og [25] komin betur í ljós.



Mynd 4. Verið að fjarlægja útveggi gömlu hlöðunnar. Torf var lagt yfir svæðið til að verja það á meðan steinum var velt yfir. Steinaröðin í forgrunni ljósmyndarinnar var einnig fjarlægð.

Bygging 22 – Eldhús?

Bygging [22] er staðsett í suðvestur horni á svæði A/C og nær hún nánast alla leið í norðvesturhorn svæðisins. Töluvert af fiskbeinum voru fjarlægð innan úr byggingunni árið 2022 en talið er að þangað hafi beinum og ösku úr eldstæði/hlóðum verið hent þegar að byggingin fór úr notkun. (Sólrún Inga Traustadóttir et al, 2022). Í ár voru fjarlægð nokkur jarðlög sem tilheyrðu byggingunni og samanstóðu af gólfögum, móösku og torfi. Út frá einkennum og legu gólfлага er ljóst að eldstæði/hlóðir hafa verið í byggingunni, staðsett vestar, fyrir utan núverandi uppgraftarsvæði og því annaðhvort undir bæjarhúsunum eða undir dreni við austurgafli húsanna. Það er þó ekki útilokað að eldstæðið komi í ljós þegar dýpra verður grafið inni í húsinu á næsta uppgrافتar misseri. Móöskulag [26774] (sjá Mynd 5) er góð vísbending um að eldstæði sé í grennd. Lagið var smjörkennt og frekar einsleitt en með einum ljósgulum bletti og brenndum beinum. Í því fannst mögulegur lykili (2023-17-223), ásamt tveimur nöglum (2023-17-106 og 154) og ró (2023-17-149). Auk þessa gripa fundust naglar, járnkrókur og flinta í gólfögum byggingarinnar.



Mynd 5. Móaska/bruni in situ [26774] lengst til vinstri á mynd sem gengur áfram inn undir vestursniðið á uppgraftarsvæðinu. Örin vísar í norður.

Torfveggir í byggingunni eru a.m.k. þrenns konar og má áætla að hún hafi tekið breytingum í gegnum tíðina og veggir lagfærðir, rýmið minnkað og stækkað eftir þörfum. Gólfhlöturinn er um 2 x 2 m en þar sem gólfhlögin halda áfram í vestursniði má ætla að innra mál byggingarinnar sé lengra í þá átt. Krítarpípuhaus (2023-17-51), fannst inni í byggingunni en ómögulegt er að segja úr hvaða jarðlagi hann kom eða hvort hann hafi dottið úr sniðinu. Krítarpípur eru ekki algengar fyrir en eftir 17. öld á Íslandi eftir að fjöldaframleiðsla hófst í heiminum (Jakob Orri Jónsson, 2021). Á þessu stigi málsins er talið að byggingin hafi þjónað hlutverki eldhúss fyrir íbúa Árbæjar og var það í notkun einhverntímann á tímabilinu 16.-18. öld. Bygginguna á þó eftir að fullgrafa og því ekki öll kurl komin til grafar um aldur hennar og hlutverk.



Mynd 6. Yfirlistmynd af byggingu [22] og torfveggjum sem tengjast henni. Töluvert rask hefur átt sér stað í seinni tíð, m.a. lagnaskurður, fánastöng, hlaða og að lokum könnunarskurður 7 (lengst til vinstri á mynd).

Bygging 25

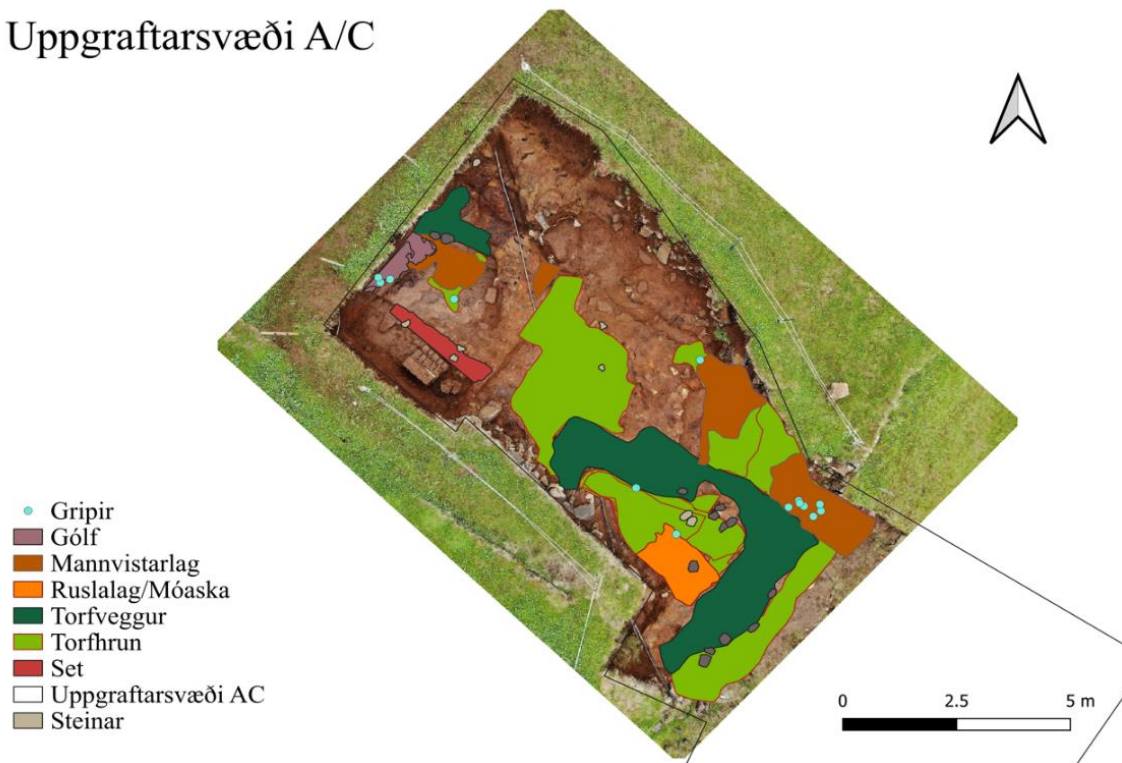
Bygging [25] er staðsett fyrir miðju svæðis A/C og gengur hún undir uppistandandi bæjarhús á bæjarhólnum til suðurs. Byggingin er undir K~1500 að hluta til, austanmegin, þar sem hlaðan [5] raskaði ekki jarðlagasamhengi. Mikil og þétt torfhrun voru fjarlægð innan úr byggingunni auk móöskulags [25973] sem virðast hafa verið hent inn í bygginguna frekar en að um eiginlegt gólflag sé að ræða. Í móöskunni fannst lítil skaft kola (2023-17-129) í tveimur bútum úr ljósgrænum steini, sennilega úr "Esjubergi", (sjá Mynd 20). Í einu torfhruninu, [26249], fannst afdella (botngjall), (2023-17-169) úr afli í smiðju (sjá nánar umfjöllun í gripakafli). Byggingin er frá miðöldum (13.-15. öld) en gjóskulög sýna að hún var byggð eftir 1226 en fyrir árið 1500 (Sólrún Inga Traustadóttir et al, 2022). Það á eftir að ráða endanlega úr um hlutverk hennar og þrátt fyrir að afdellan hafi fundist innan hennar er ekkert annað sem gæti bent til þess að um sé að ræða smiðju. Hins vegar hafa fundist ummerki um járnvinnslu frá svipuðu tímabili, um tveimur metrum suðaustan við bygginguna, (sjá nánar áfangaskýrslu 2020, útg. 2021). Engin eiginleg gólflög voru að finna í byggingunni sem bendir til þess að húsið hafi verið nýtt sem íveruhús. Innramál hennar, frá norðvesturhorni að norðausturhorni, er 3,8 metrar. Frá norðausturhorni að suðausturhorni er hún að lágmarki 3,2 metrar, en ekki er hægt að fá nánari mælingu á því þar sem suðurhornið er mikið raskað af nútíma lagnaskurði. Ef gert er ráð fyrir því að byggingin hafi upphaflega verið með jafnlanga vegg má ætla að hún hafi verið 14,44 m² og um helmingur hennar sé sýnilegur á uppgraftarsvæðinu.

Meðfram austurvegg byggingar [25], á NA horni fannst kolalag með vel varðveittum viðarkolalurkum ásamt nokkuð af járngrípum, s.s. nöglum. Auk þess eru óljósar vísbendingar eru um aðra byggingu fyrir norðan byggingu [25] en það verður skoðað nánar síðar.



Mynd 8. Loftmynd af byggingu 25. Upp er suðaustur á myndinni.

Uppgriftarsvæði A/C



Mynd 7. Kort af jarðlögum á svæði A/C með loftmynd af svæðinu undir. Unnið af Lovísu A. Jónsdóttur, nemandi, í qGIS.

Uppgraftarsvæði B – Öskuhaugur



Mynd 9. Yfirlitsmynd af öskuhaug, grjótfylling [27060] sést efst í vinstra horni. Rafmagnslína liggur þvert yfir svæðið vestast (til hægri á mynd). Horft til SSV.

Í öskuhaugnum var lögð áhersla á nýstækkaða svæðið, beint norðan við smiðjuna. Haugurinn einkenndist af rusla- og móöskulögum, líkt og áður, en níu slík mannvistarlög voru grafin í ár. Þau eru gjarnan keimlík að lit, áferð og þéttleika og því erfitt að greina einhverjar breytingar á þeim. Einstaka torfblendingar og foklög er að finna inn á milli móöskulaga.

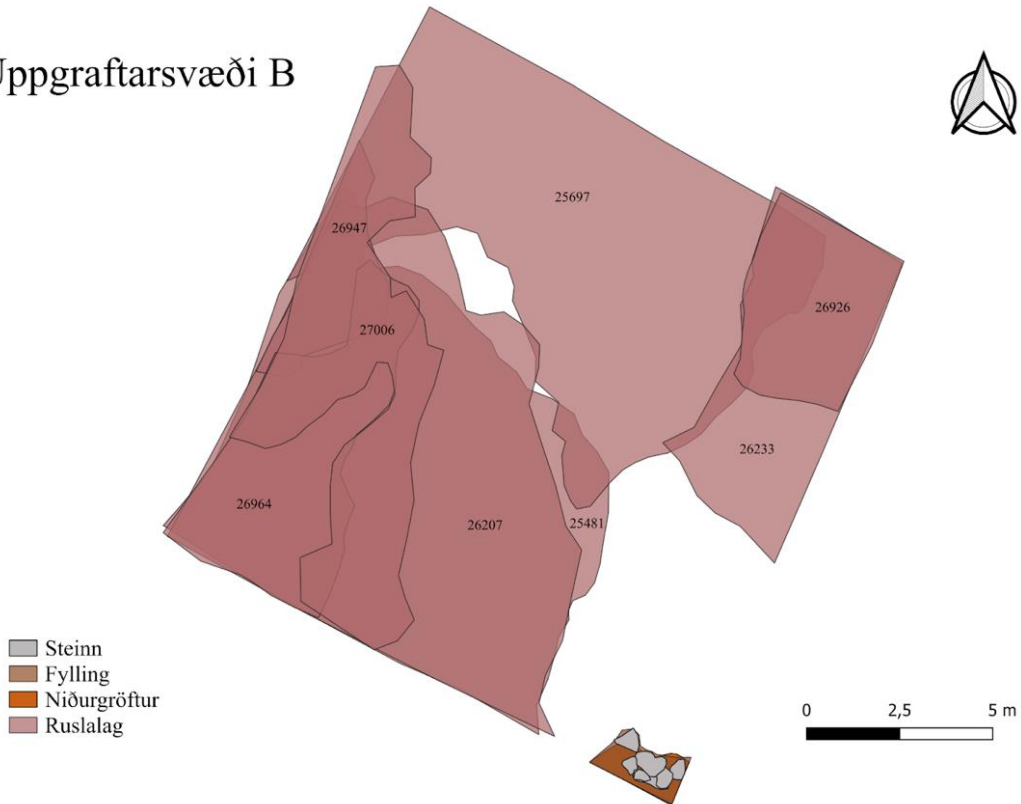
Alls eru skráð 162 fundanúmer á svæði B og eru gripirnir frá 18. - 20.öld; postulín, glerbrot, leirker, krítarpípur, hnífar, naglar og dýrabein. Einnig fundust skeifur, kopargripir, öngull, lóð og mynt frá árinu 1939.

Í suðaustur horni uppgraftarsvæðisins kom í ljós niðurgröftur <27200> með grjótfyllingu [27060], (Mynd 10). Í fyllingunni fundust glerbrot og viðarskaft með málmkúlu á enda, mögulega skeið. Sennilega er um að ræða leifar af mannvirki sem hefur verið staðsett þar sem smiðjan var byggð um 1960-63 á safnasvæðinu og gæti verið leifar af skemmu/geymslu eða útihúsi frá ca. 19. öld.



Mynd 10. Niðurgröftur <27200> og grjótfylling [27060] í suðausturhorni öskuhaugs. Horft í suðvestur.

Uppgraftarsvæði B

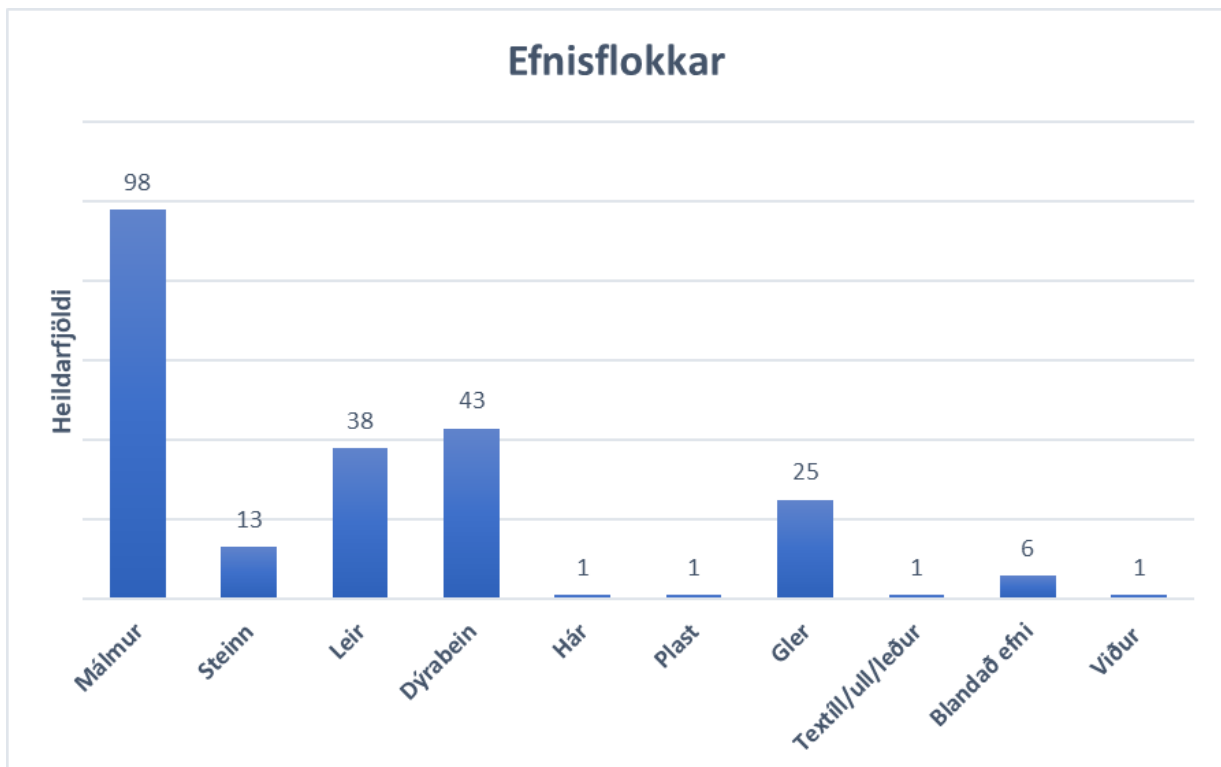


Mynd 11. Kort af mannvistarlögum sem voru grafin á svæði B árið 2023. Unnið í qGIS af Evu Bryndísi Ágústsdóttur, nemanda í fornleifafræði.

Fundasafnið 2023

Alls voru 227 fundir skráðir í fundaskrá í Sarp, menningarsögulegt gagnasafn. Þar af eru 162 fundanúmer skráð á svæði B og 65 á svæði A/C. Nokkrir fundanna eru magnfundir, en þá eru sömu gripir úr sama jarðlagi skráðir undir eitt númer, eins og t.d. naglar, glerbrot og dýrabein. Stærsti efnisflokkurinn er *málmur* að vanda, sem er um 43% af heildarfjölda gripa. Innan þessa flokks er *járn* algengast. Næst algengast eru *dýrabein*, 19%, og þar á eftir kemur *leir* sem er tæplega 17%. Flestir gripirnir eru í góðu eða sæmilegu ástandi. Auk þess voru tekin 21 sýni sem voru skráð með sama hætti.

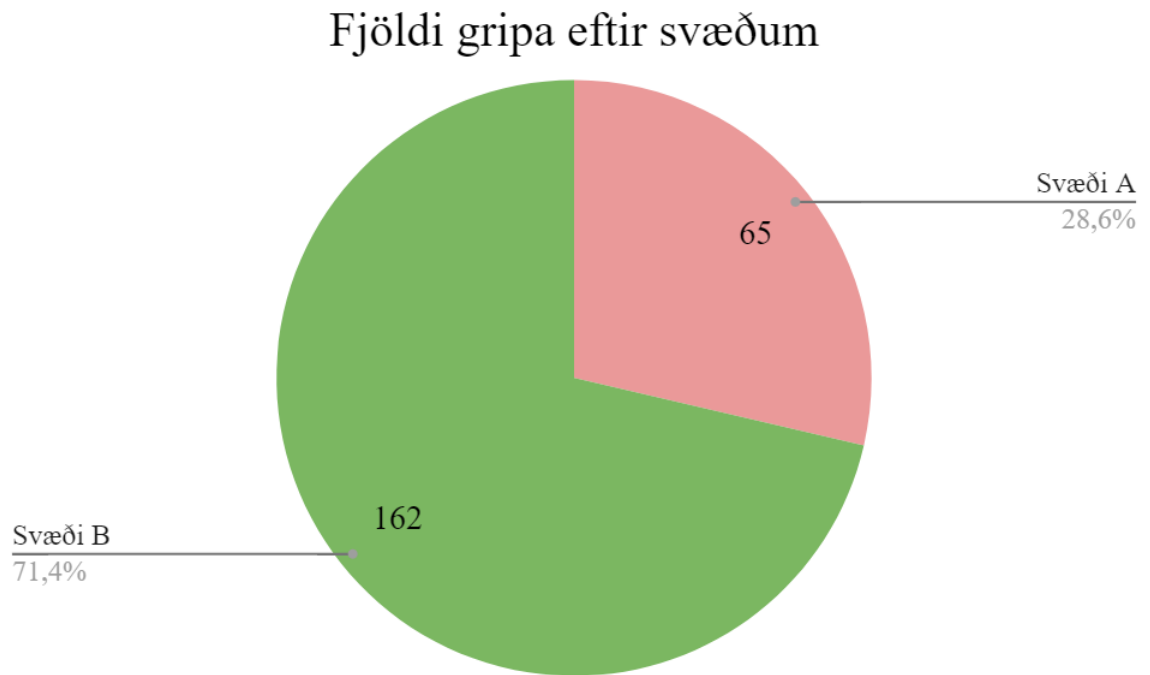
Gjall er almennt skráð sem sýni, en um er að ræða mikið magn af hroða sem myndast við brennslu á mó, t.d. í eldstæðum, en gjall getur einnig myndast við járnvinnslu. Fimm svokallaðar gjallkökur voru skráðar sem gripir, en þær eru taldar vera afdellur, s.s. botngjall úr járnvinnslu. Í þessum kafla verður fjallað um helstu efnisflokkana. Sérfræðigreining á gjalli og stein var gerð af Dr. Sólveigu G. Beck og byggir umfjöllun á þessum tveimur efnisflokkum á hennar greiningu.



Mynd 12. Súrlurir sem sýnir skiptingu fundanúmera eftir efnisflokkum.

Þess ber að geta að Dr. Gavin Lucas vinnur að sérgreiningum á öllu fundasafninu, líkt og áður, en þeim var ekki lokið þegar þessi skýrsla var gefin út og munu greiningar hans birtast síðar í næstu áfangaskýrslu, eða sem sér skýrsla.

Flestir gripir fundust á svæði B, enda er þar um öskuhaug að ræða, fjöldi gripa er þó töluvert minni en árið 2022. Þá var svæðið stækkað um 5 x 5 m til austurs en í ár erum við komin neðar í hauginn, niður úr röskuðum yfirborðslögum sem skýrir þennan mismun á fjölda gripa. Einnig var grafið aðeins minna á svæðinu í ár. Á Mynd 13 má sjá hlutfallslega skiptingu gripa á milli svæða.



Mynd 13. Skífurit sem sýnir fjölda fundanúmera eftir uppgriftarsvæðum. A hér á skífuritinu á við svæði AC.

Málmur

Alls voru skráð 98 fundanúmer undir efnisflokknum málmur og var langmest af járngrípum, eða 81 talsins. Um 71% af öllum járngrípum fundust á svæði B en auk þess var járn líka algengast á svæði A/C eða um 42% allra gripa. Naglar af ýmsum gerðum eru í meirihluta, en þeir eru margir skráðir sem magnfundir, einnig er mikið af óþekktum járnbrotum. Það fundust meðal annars skeifur, hnífar, krókar, lykill, hurðajárn og gluggajárn (Mynd 14), keðjur, boltar, rær og kengur. Næst algengasta málmtegundin var kopar, skráð á 15 fundanúmer. Aðallega eru þetta koparplötur,

þynnur og bókarspennsl, en einnig fannst ein kopar bjalla. Það getur reynst erfitt að aldursgreina málmgripi án samanburðar. Það fannst þó einn gripur sem auðvelt er að aldursgreina, en það var mynt, (2023-17-103), með ártalinu 1939. Myntin fannst við yfirborðshreinsun á svæði B. Þessi gerð er íslensk mynt og samkvæmt heimildum er hægt að leiða líkur á því að hún sé úr bronsi (Numista, n.d.), slegin í Danmörku. Á framhliðinni stendur „1 ÍSLAND EYRIR“ en á bakhliðinni stendur „KONUNGUR ÍSLANDS“ ásamt bókstafnum C með lítið x í miðjunni (Mynd 15). Bókstafirnir standa fyrir Christian hinn Tíunda, þáverandi konung Danmerkur og Íslands frá árunum 1912 til 1944/7. Þessi mynt var í notkun frá 1926 til 1942.



Mynd 15. Eins eyringur frá árinu 1939 sem fannst við yfirborðshreinsun á svæði B.



Mynd 14. Mögulegt gluggajárn/krækja sem fannst í jarðlagi [26322] á svæði A/C.

Leir

Átta leirkersbrot voru skráð á svæði A/C, flest úr hvítleir, nokkur voru glerjuð og skreytt. Merkasti fundurinn var brot af krítarpípuhaus, (2023-17-136), sem fannst í húsi [22] á svæði A/C. Hann gæti hafa dottið út úr sniðinu og því ekki hægt að tímasetja húsið út frá honum. Á hringlaga hæl pípuhána er mynstur eða merki sem virðist vera tvö eða þrjú laufblöð eða blóm, (Mynd 16). Því miður hefur ekki tekist að rekja stimpilinn til framleiðanda að svo stöddu. Alls voru skráð 38 leirkersbrot í fundaskrá og af þeim voru 30 á svæði B. Brotin voru af ýmsum gerðum og misstór. Leirkersbrotin voru bæði úr rauða- og hvítleir, með og án glerungs og sum eru skreytt (sjá t.d. Mynd 17 af glerjuðum rauðleir). Fjögur brot af krítarpípuleggjum fundust á svæði B og þar af eitt sem var munnstykki og var það með nokkurs konar mynstri, mögulegt hringmynstur eða

keðjumynstur sem fer utan um stykkið (2023-17-35). Mögulega er annað mynstur fyrir ofan hringmynstrið. Einnig fundust tvö brot af krítarpípuhausum en án nokkurra merkinga sem hægt væri að rekja til framleiðanda.



Mynd 17. Leirkersbrot úr rauðleir úr ílátum sem hafa verið glerjuð að innan, með mismiklum eldsummerkjum. Þau fundust í jarðlagi [25481] á svæði B.



Mynd 16. Merki á hæl krítarpípu (2023-17-136) af svæði A/C.

Gler

Alls voru skráð 25 fundanúmer undir efnisflokkinn *gler* í fundaskrá sem er töluvert minna en árið 2022 þegar þau voru 98 (Sólrún Inga Traustadóttir et al, 2022). Á svæði A/C voru 9 fundanúmer skráð en innan þeirra eru nokkur sem innihalda fleiri en eitt glerbrot. Nokkur þessara brota eru lituð græn eða brún, líklega flest af flöskum (Mynd 18). Á svæði B voru skráð 15 fundanúmer og var samsetningin svipuð og á A/C, líklega flest úr flöskum en líka nokkur rúðugler.



Í sumum tilvikum er hægt að greina botnbrot, belgbrot og barmbrot úr flöskum. Á einu botnbrotinu, (2023-17-45), er hægt að lesa bókstafinn *K* inni í einhverskonar mynstri sem fer umhverfis bókstafsins, líklega skjöldur, en brotið er lausafundur, (Mynd 19). Hægt er að rekja það til framleiðanda í Danmörku, Kastrup Glasværk. Fjallað er um framleiðslu flöskunnar í bók eftir Mogens Schluter, „Danske flasker: Fra Renæssancen til vore dage“, en erfitt er að fá aðgang að bókinni, því er hér vísað í danska vefsíðu *Flaskesamler*, en þar stendur að slíkar flöskur hafi verið í framleiðslu á árunum 1895-1900. Í sinni upprunalegu mynd standa stafirnir *KG* saman, en það

vantar *G* á brotið sem fannst í Árbæ (Flaskesamler, e.d.). Slík ölflaska með sama merki framleiðanda hefur fundist áður hér á landi í uppgrefti, t.d. á Hliði á Álftanesi, gripur nr. 2015-5-262 í Sarpi (<https://sarpur.is/Adfang.aspx?AdfangID=1620095>). Þar sem flöskubrotið er lausafundur getur það ekki hjálpað með aldursgreiningu jarðlaga, en ljóst að Árbæingar hafa skálað í öli a.m.k. þangað til bjórbannið á Íslandi hófst 1915.



Mynd 19. Flöskur með áletruninni KG á botnum ásamt skjaldamerki umhverfis stafina. Sama gerð og flaskan sem fannst á svæði B (brotið fyrir miðri mynd). Mynd fengin af vefsíðunni: *Flaskesamler.dk*

Steinn

Steingripir voru ekki eins áberandi í ár miðað við fyrri uppgrafarmisseri, en skráð voru 13 fundanúmer undir efnisflokkinn. Á svæði A/C voru gripir úr steini skráðir undir sex fundanúmer; m.a. skaftkola og steinn með boruðu gati.

Skaftkolan, sem sjá má á Mynd 20, þykir þó merkilegur gripur og fannst í tveimur brotum innan byggingar [25] í móösku, [25973]. Kolur eru einföld gerð af lömpum, en þær eru einnig kallaðar



lýsiskolur. Skaftkolur, eins og nafnið gefur til kynna, voru með skafti og því auðveldara að halda á þeim milli herbergja. Kolur hafa líka verið gerðar úr málm, þó hafa þær elstu sem fundist hafa hér á landi verið úr steini (Guðmundur Ólafsson, 1987, bls 351-352). Skaftkolan sem fannst í Árbæ er úr mjúku, lagskiptu túffi, ljós blágræn að lit og að öllum líkindum úr Esjunni. Það er ekki að finna neina lýsilykt af henni og hún er af minni gerð og gæti hreinlega hafa verið fyrir barn, eða jafnvel leikfang. Móaskan sem kolan fannst í var á milli tveggja torfhrunslaga og líkist fremur ruslalagi en gólflagi og hefur lent þar þegar rusli hefur verið hent í bygginguna, mögulega eftir að hætt var að nýta hana. Annar áhugaverður gripur sem fannst á svæði A/C er ferhyrndur steingripur, með gati (2023-17-105) sem fannst í kolablönduðu lagi, [26508], við norðausturhorn byggingar

[25]. Kolalagið er frá miðöldum, eða a.m.k. eldra en frá árinu 1500 og lagðist það þétt upp við torf- og grjóttveggi byggingarinnar. Gripurinn, sem er mögulega úr brúnu túffi, er mjúkur og var þússaður að hluta á öllum hliðum, gatið er 4 mm og 9 mm. Hann er of mjúkur til að vera brýni, þó svo að hann hafi önnur ýmis einkenni sem gætu bent til þess. Eins og sést á mMynd 21 þá er eins og búið sé að slípa hann með víðara gati efst (9mm) en svo mjókkar það niður (4 mm) sem gæti bent til þess að hann hafi verið nýttur sem mót. Einnig gæti verið að þetta sé brotin perla.



Mynd 21. Unninn, mjúkur steinn með gati.

Aðrir steinar frá svæði A/C voru náttúrulegir; beinhvít holufylling, hverahrúður, brotaberg eða móberg og grátt dólérít. Sá síðastnefndi var þó þakinn svartri ösku og gæti hafa legið í eldstæði.

Á svæði B eru skráð sjö fundanúmer úr steini, m.a. brýnisbrot, tvö lóð og steinkol. Brýnisbrotin eru bæði innflutt en af ólíkri gerð, skráð undir sama númer (2023-17-48). Minna brotið er líklega af gerðinni mica schist, dökkgrátt að lit, þétt, með hörkuna >7, sennilega frá Noregi. Stærra brotið er úr fínum lagskiptum sandsteini, dökksilfurgrátt að lit með skærum silfurfitugljáa og molnar mjög fínt. Það er annaðhvort frá Evrópu eða Bandaríkjunum og er mjög ungt eða frá lokum 19. aldar eða byrjun 20. aldar.

Tvö lítil lóð eru úr blöðróttu dóléríti (2023-17-8 og 221) og eru mjög líklega úr nágrenninu. Þau gætu hafa verið kljástear en gætu einnig hafa þjónað einhverjum öðrum tilgangi. Göt eru á þeim fyrir þveng/snæri en í stærra lóði er brotið út úr gatinu, sem hefur hugsanlega gerst við notkun þess

(sjá Mynd 22). Aðrir steinar úr öskuhaugunum reyndust vera náttúrulegir, tveir úr kvarsí og hveraútfelling eða holufylling.



Mynd 22. Annað af tveimur lóðum sem fannst í jarðlagi [25481] í öskuhaugnum.

Dýrabein

Dýrabein eru næst stærsti efnisflokkurinn en alls voru skráð 43 fundanúmer. Stór hluti þeirra er skráður sem magnfundur, en bein sem finnast í sama jarðlagi eru skráð undir sama fundanúmer. Beinin eru úr hinum ýmsu dýrum, en húsdýr eru í meirihluta, það voru ýmist kjálkabein og tennur, hryggjarliðir og önnur algeng bein, bæði úr stórgripum og sauðfé. Skráð eru 35 fundanúmer á svæði B, en einungis átta fundanúmer á svæði A/C, flest dýratennur og brennd bein.



Mynd 24. Hluti úr kjálka og tennur úr stórgrip, fannst við yfirborðshreinsun á svæði B.



Mynd 23. Brennd dýrabein úr lagi [25481] í öskuhaugnum.

Gjall

Fimm afdellur fundust, ein á svæði A/C í byggingu [25] í torfhruni [26249] en fjórar í öskuhaugnum. Sú sem fannst á svæði A/C, (2023-17-169), er mun eldri en þær frá svæði B eða frá því fyrir 1500 en hinar eru sennilega frá 18. – 19. öld. Hún er frekar létt en segulmögnuð, með kúptan botn og ryðgað afmyndað yfirborð, um 10-11 cm í þvermál og 3 cm að þykkt. Engar greinilegar kolaafsteypur eru sjáanlegar og samkvæmt sérfræðiáliti má vegna þessa áætla að hún komi úr afli í smiðju. Leifar af smiðju hafa fundist á uppgraftarsvæðinu rétt sunnar við þar sem afdellan fannst og út frá nálægðinni og samhengi jarðlaga má leiða líkum af því að hún hafi borist þaðan.

Síðan rannsóknin hófst hafa 11 afdellur fundist, þar af átta í öskuhaugnum og því er ljóst er að járnvinnsla var stunduð á bænum á miðöldum og enn í seinni tíð á 18.-19. öld.

Allt annað gjall sem fannst árið 2023 er kísilríkt gjall- og/eða eldsneytishroði, greinileg ummerki eru um að moð sé notað í tengslum við eld, sem eldsneyti og/eða til að byrgja/fæða glóð um nætur. Mjög lítið járn er í hroðanum, líklega aðallega kísilríkur hroði úr smiðjuafli eða úr eldstæðum þar sem kísilríkur mór er brenndur.



Mynd 25. Afdella 2023-17-169 sem fannst í byggingu [25].

Lífrænir og samsettir gripir

Hér verður fjallað um lífræna og samsetta gripir. Samsettur gripur er þegar gripurinn er gerður úr fleiri en einum efnisflokk. Tvær leður reimar fundust, þar af ein með litlum koparpinum eða nöglum, tvö viðarbrot, bæði með leifum af koparfestingu og viðar skeið. Litlu viðarbrotin hafa líklega verið úr borðbúnaði. Í báðum brotunum er lítil koparfesting eða koparskraut. Skeiðin, (2023-17-142), fannst í góðu ástandi, en hún fannst í fyllingu á svæði B og er sennilega ekki mjög gömul (sjá Mynd 27).



Hnífur með skreyttu beinskafti fannst í öskuhaugnum (Mynd 26), en samskonar hnífur hefur áður fundist við rannsóknina og einnig í öðrum uppgröftum á Íslandi, s.s. Hofsstöðum í Garðabæ og á Gufuskálum á Snæfellsnesi.

Að lokum fannst hár í torfblönduðu lagi á svæði A/C, sem tilheyrir sennilegast byggingu [22] en ekki er greinilegt úr hvaða dýri það er, en að öllum líkindum af húsdýri.



Sýni

Alls voru skráð 21 sýni, þ.e. 16 gjall sýni, þrjú viðakolssýni, eitt gjóskusýni og eitt jarðvegssýni í þrjár fötur/poka. Samtals eru fimm pokar af gjalli frá svæði A/C, en 11 pokar frá svæði B. Viðarkol fundust á báðum svæðum, en það var tekið eitt sýni úr kolalagi [26508] á svæði A/C og tvö frá svæði B, úr jarðlagi [25481]. Gjóskusýni var tekið á svæði A/C, [25909], af gjósku sem er talin vera frá Kötlugosi 1500. Jarðvegssýni var tekið úr móösku [25973], í byggingu [25] en það var fleytt og tóku nemendur þátt í fleytingu.

Eyða í fundasafninu

Í síðustu áfangaskýrslum rannsóknarinnar hefur verið bent á að það virðist vanta eitt ákveðið tímabil í gripaflórana úr öskuhaugnum, en það eru gripir frá 18. öld. Sex krítarpípubrot fundust þó í ár og bætast við þau 11 sem hafa fundist á svæði B, brotin eru því nú 17 talsins. Bent hefur verið á þann möguleika að rusli verið hent annars staðar á 18. öld. Smiðjan sem reist var árið 1962-1963 á safnasvæðinu er byggð inn í öskuhauginn og raskar honum að hluta.

Þegar borkjarnar voru teknir við matjurtagarðinn árið 2022, sáust ummerki um öskuhaug og fannst meira að segja eitt krítarpípubrot í einum borkjarnanum. Niðurstöður borkjarnarannsóknar í matjurtagarðinum voru þær að sennilegast nær öskuhaugurinn á svæði B alla leið í garðinn. Ekki er hægt að útiloka að 18. aldar ruslið sé því þar.

Ef ritaðar heimildir eru skoðaðar er hægt að geta sér til um ýmsar ástæður að baki þessarar „tímabilseyðu“ í fundasafninu. Árið 1704 var bóndinn í Árbæ, Sæmundur, myrtur af öðrum ábúanda á bænum, Sigurði, en sagt var að Steinunn, kona bóndans, hafi eggjað Sigurð til verksins



Mynd 29: Sigtað á svæði B. Horft til vesturs.

og að þau hafi átt í ástarsambandi. Steinunn og Sigurður voru sama ár tekin af lífi fyrir verknaðinn. Þremur árum síðar, árið 1707, smituðust Íslendingar af bólusótt sem varð rúmlega fjórðungi þjóðarinnar að bana (Gunnar Karlsson, 2000, bls. 51–55). Árið 1751 var hungursneyð á Íslandi í sjö ár sem varð u.þ.b. sex þúsund manns að bana. Árið 1783 hófust Skaftáreldar, sem ollu talsverðri eyðileggingu á Íslandi og dauða fimmta hluta þjóðarinnar. Árið 1751 hins vegar, hófust miklar framkvæmdir í Reykjavík á vegum félagsins Nýjar Innréttingar eða De nye Indretninger. Það geisnuðu mikil harðindi og fátækt á Íslandi, en þessar framkvæmdir voru eflaust gullið tækifæri

fyrir Íslendinga, enda var verkefnið styrkt úr Dönskum ríkissjóði. Eflaust hafa þessir atburðir haft einhver áhrif á búsetu á bænum og orðið til þess að enginn bjó þar á fyrri hluta 18. aldar. Getur þetta mögulega útskýrt eyðuna í fundsafninu, þar til annað kemur í ljós.

Miðlun rannsóknar

Hluti rannsóknarinnar í Árbæ snýr að samfélagslegri fornleifafræði (e. community-based archaeology) þar sem markmiðið er að miðla og fræða almenning um fornleifarannsóknina og fornleifafræði almennt með fjölbreyttum hætti. Þá er einnig mikilvægt að skapa vettvang fyrir almenning sem geta varpað athugasemdum sínum og hugmyndum á framfæri til sérfræðinga í fornleifafræði. Miðlun rannsóknarinnar fór fram með ýmsum hætti en fyrst ber að nefna Facebook síðu rannsóknarinnar [Fornar rætur Árbæjar](#). Rúmlega 600 manns fylgja síðunni og þangað eru settar inn færslur af stjórnendum síðunnar og rannsóknarinnar, sem að varpa ljósi á fundi og stöðu uppgraftarins hverju sinni. Þá má einnig minnst á myllumerkið #fornarrætur en undir því merki má finna ljósmyndir nemenda og fornleifafræðinga á samfélagsmiðlinum Instagram. Rannsókninni var einnig miðlað í fjölmiðlum í sumar, t.d. í viðtali við Guðmund Pálsson á Rás 1 24. maí 2023. Hægt er að hlusta á viðtalið hér: [Viðtal við Sólrúnu Ingu](#), en efnið er aðgengilegt til 24. maí 2024.



Mynd 30. Sólrún Inga ræðir við Guðmund Pálsson hjá RÚV um Fornar rætur Árbæjar.

Frétt um uppgröftinn birtist á mbl.is 22. maí sem hægt er að lesa hér: [mbl: Fornar rætur Árbæjar rannsakaðar](#). Þá var einnig sýnt frá uppgröftinum í Landanum sem sýndur var í sjónvarpinu á RÚV þann 18. júní 2023. Hægt er að horfa á þáttinn hér: [Sumarlandinn Fornleifaruppgröftur í Árbæ](#), en efnið er aðgengilegt til 18. júní 2024.

Leiðsögn fór fram þann 14. júní í frekar köldu veðri og mættu u.þ.b. 20 gestir. Stjórnandi rannsóknarinnar Sólrún Inga Traustadóttir, ásamt Björk Magnúsdóttur, fornleifafraeðingi, leiddu safngesti um uppgrafsarsvæðin og fræddu gesti um rannsóknina og helstu niðurstöður. Í lok leiðsagnar var gestum boðið upp á léttar veitingar í einu safnhúsanna.



Mynd 31. Sólrún Inga Traustadóttir sýnir gestum gripi sem fundist hafa við rannsóknina Fornar rætur Árbæjar þann 14. júní 2023. Ljósmyndari: Guðbrandur Benediktsson.

Einnig var stjórnandi rannsóknar með sérstaka leiðsögn fyrir starfsfólk Borgarsögusafns og þann 17. maí komu góðir gestir í heimsókn. Það voru forstöðumaður Minjastofnunar Íslands, Rúnar Leifsson, Agnes Stefánsdóttir, sviðsstjóri Rannsóknar- og miðlunarsviðs hjá Minjastofnun og formaður fornminjanefndar, Andrés Skúlason, ásamt fornminjanefnd.

A Brief English Summary

The eight-excavation season at Árbær commenced in May 2023 (May 4 - June 2, 2023). The excavation is linked to the Field Course in Archaeology (FOR406) at the University of Iceland, aiming to offer first-hand experience to students of archaeology. During the season ten students took part in the fieldwork alongside six archaeologists of various skills and specializations. The overall goal of the project is to shed light to the settlement patterns and spatial organization of Árbær as well as study the various consumption practices at the farmstead. General information about the site, and excavation updates are communicated to the public via social media platforms and guided tours.

The season's goal was to continue the excavation of areas A/C and B. Area A/C is located east of the current farmhouse of Árbær and contains the remains of several post-medieval and medieval structures. A midden from the post-medieval period is located in area B. Emphasis was placed on the excavation of two structures in area A/C: structure [22] and structure [25]. Based on tephra analysis, structure [22] is dated to 1700-1850. This is heavily truncated at N and E by modern works. It has presented several peat ash and turf layers, and an extensive floor deposit. Given the nature of the deposits and the rich debris of animal and fish bone, it is suspected that the building was used for cooking and other domestic purposes. A clay pipe fragment and a possible key retrieved from the floor layer have confirmed the date of the building. A charcoal layer running beneath the W profile has indicated the presence of a hearth.

Structure [25] dates to the medieval period (13th – 15th centuries). The structure largely runs beneath the S baulk, while its E wall was partially truncated by the stone foundation of a 20th century barn. The N wall presents a foundation of at least four rows of stones. The building was sealed by numerous layers of turf collapse materials and peat ash debris. Some slag as well as a stone lamp (isl. *kola*) were recovered. Alongside the outer eastern wall and NE corner of the structure, a charcoal rich deposit containing iron nails and other iron artefacts indicates the presence of yet another structure. This will be examined further in the next excavation season. Area B presented numerous peat ash deposits and a 20th century stone loading at the SE corner of the excavation area. Numerous artefacts and other debris were retrieved including animal bone material, iron nails, kitchen utensils, pottery sherds, glass fragments and a coin dating to 1939.

Heimildaskrá

- Guðmundur Ólafsson. (1987). Ljósferi og lýsing. Í Frosti F. Jóhannsson (ritstj.), *Íslensk Þjóðmenning I: Uppruni og umhverfi* (bls. 345–369). Bókaútgáfan Þjóðsaga.
- Jakob Orri Jónsson. (2021). *Pots, Pipes and Plates. An Archaeology of Consumption in 17th and 18th Century Iceland*. Dissertation towards the degree of Doctor of Philosophy. Háskóli Íslands.
- Margrét Björk Magnúsdóttir og Anna Lía Guðmundsdóttir. (2015). *Framkvæmdaefirlit vegna viðhalds á Árbæ 2015*. Reykjavík. Borgarsögusafn Reykjavíkur.
- Sólrún Inga Guðmundsdóttir og Anna Lía Guðmundsdóttir. (2017). *Fornar rætur Árbæjar. Fornleifarannsókn. Áfangaskýrsla 2016*. Skýrsla nr. 179. Reykjavík. Borgarsögusafn Reykjavíkur.
- Sólrún Inga Traustadóttir. (2018). *Fornar rætur Árbæjar. Fornleifarannsókn. Áfangaskýrsla 2017*. Skýrsla nr. 190. Reykjavík: Borgarsögusafn Reykjavíkur.
- Sólrún Inga Traustadóttir, Arthur Knut Farestveit, Bryndís Súsanna Þórhallsdóttir, Gunnar Grímsson, Sigrún Hannesdóttir og Valur Magnússon. (2019). *Fornar rætur Árbæjar. Fornleifarannsókn. Áfangaskýrsla 2018*. Skýrsla nr. 197. Reykjavík: Borgarsögusafn Reykjavíkur.
- Sólrún Inga Traustadóttir, Almar Smári Óskarsson, Anna Soffía Ingólfssdóttir, Björn Ari Örvarsson, Ísak Freyr Valsson, Jóhanna Valgerður Guðmundsdóttir, Katrín Alda, Ámundadóttir, Snædís Sunna Thorlacius. (2020). *Fornar rætur Árbæjar – Fornleifarannsókn Áfangaskýrsla 2019*. Reykjavík: Borgarsögusafn Reykjavíkur.
- Sólrún Inga Traustadóttir, Ásta Rakel Viðarsdóttir, Þóra Kristín Briem, Jakob Kristján Þrastarson og Ögn Þórarinsdóttir. (2021). *Fornar rætur Árbæjar. Fornleifarannsókn. Áfangaskýrsla 2020*. Skýrsla nr. 213. Reykjavík: Borgarsögusafn Reykjavíkur.
- Sólrún Inga Traustadóttir, Daníel Freyr Ívarsson, Guðrún M. Eyfjörð Skarphéðinsdóttir, Ingvar Örn Magnússon, Jóhann Teuffer og Margrét Rós Svansdóttir. (2023). *Fornar rætur Árbæjar. Fornleifarannsókn. Áfangaskýrsla 2022*. Skýrsla nr. 225. Reykjavík: Borgarsögusafn Reykjavíkur.

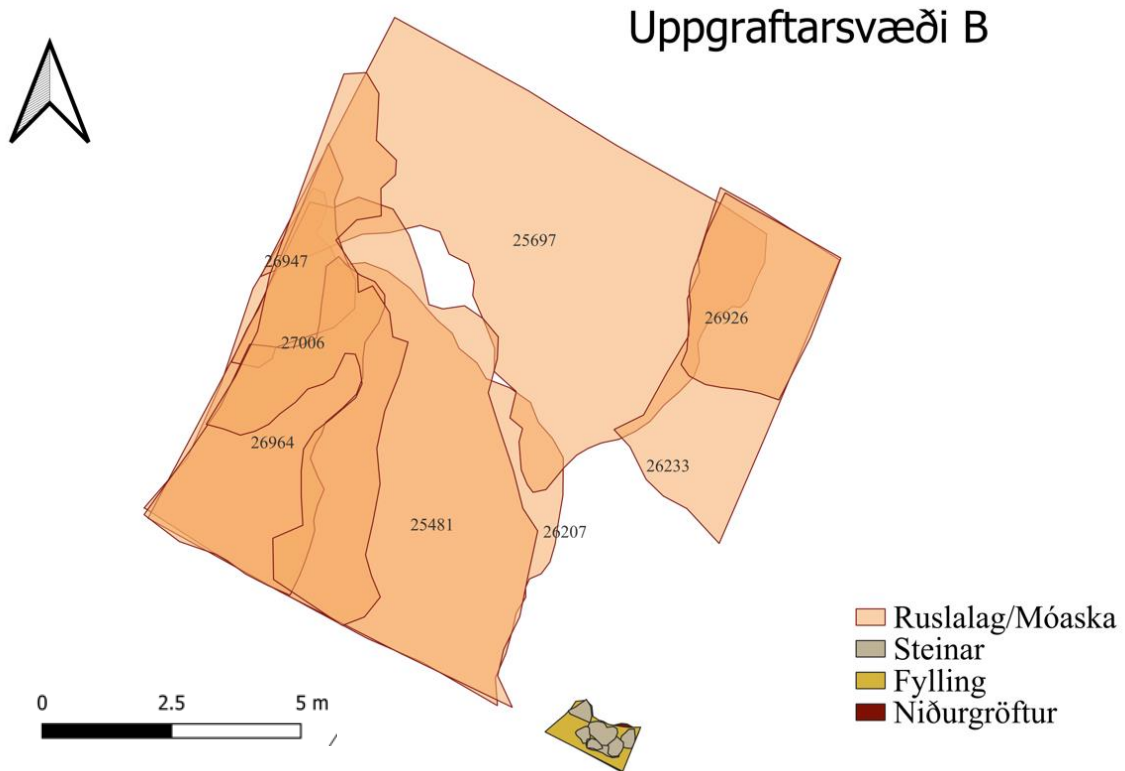
Vefsíður:

Flaskesamler. (e.d.). Øl og porterflasker.

<https://www.flaskesamler.dk/oel-ogporterflasker/?fbclid=IwAR1tErOoyKa3JluqFeTMTtNqa4rJFNdMhu29pEgXoX-az5b5ezgKlcfGpIo>

Numista. (e.d.). 1 Eyrir – Christian X. <https://en.numista.com/catalogue/pieces16025.html>

Viðauki I – Kort



Jarðlög á svæði B. Kortagerð: Lovísa A. Jónsdóttir, nemandi í fornleifafræði.

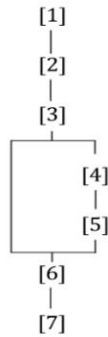
Bygging 25



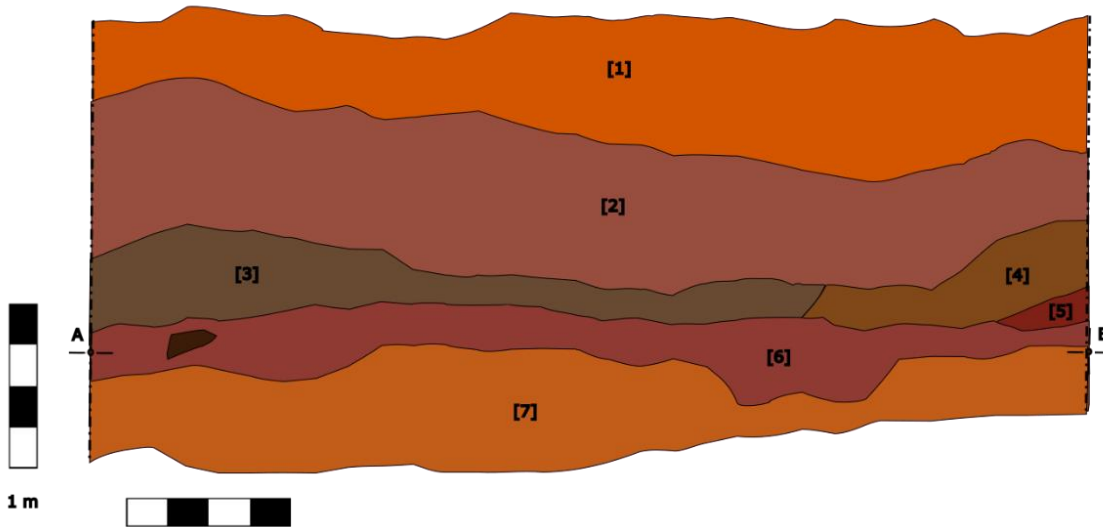
Jarðlög í byggingu [25]. Kortagerð: Eva Bryndís Ágústsdóttir, nemandi í fornleifafræði.

Teikning af suðvestursniði á svæði AC (könnunarskurði 7)

ÁRB2023 - 17
31.05.2023
Svæði AC
Suðvestur snið, könnunarskurður 2
Skali: 1:10
Höfundur: MJ, LAJ og EA



1. Yfborðslag
2. Torflag með rauðu linsum
3. Svartleitt lag með brúnum litatón
4. Torflag - brúnt
5. Móöskulag
6. Torfhrun
7. Torfveggur með rauðum, appelsínugulum og gulum lit

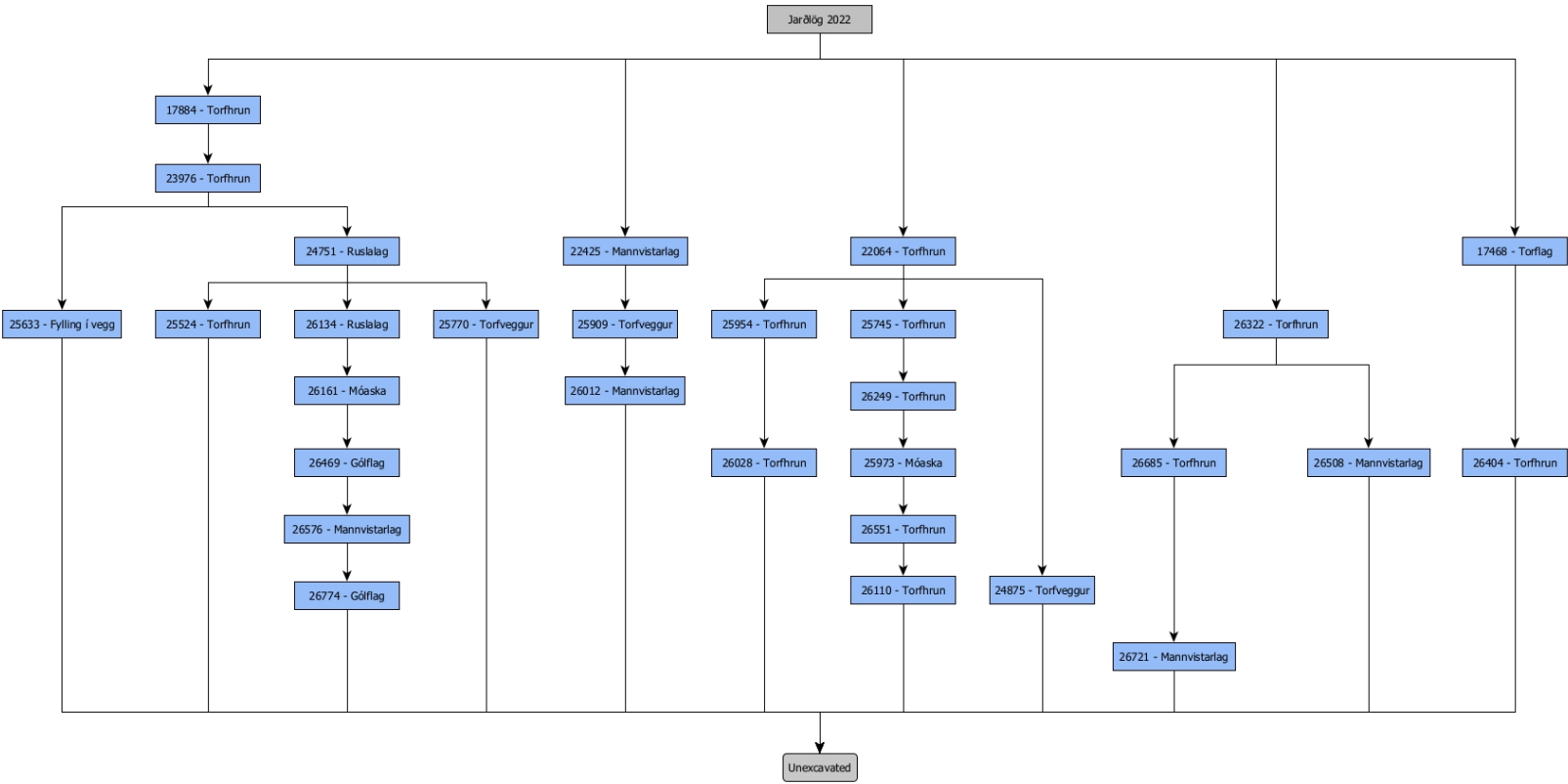


A: N 404776.153, A 362661.97 Hæð: 59.63
B: N 404778.018, A 362659.53

Hreinteikning, unnin í Inkscape af Erlu Arnardóttur, nemanda í fornleifafraeði.

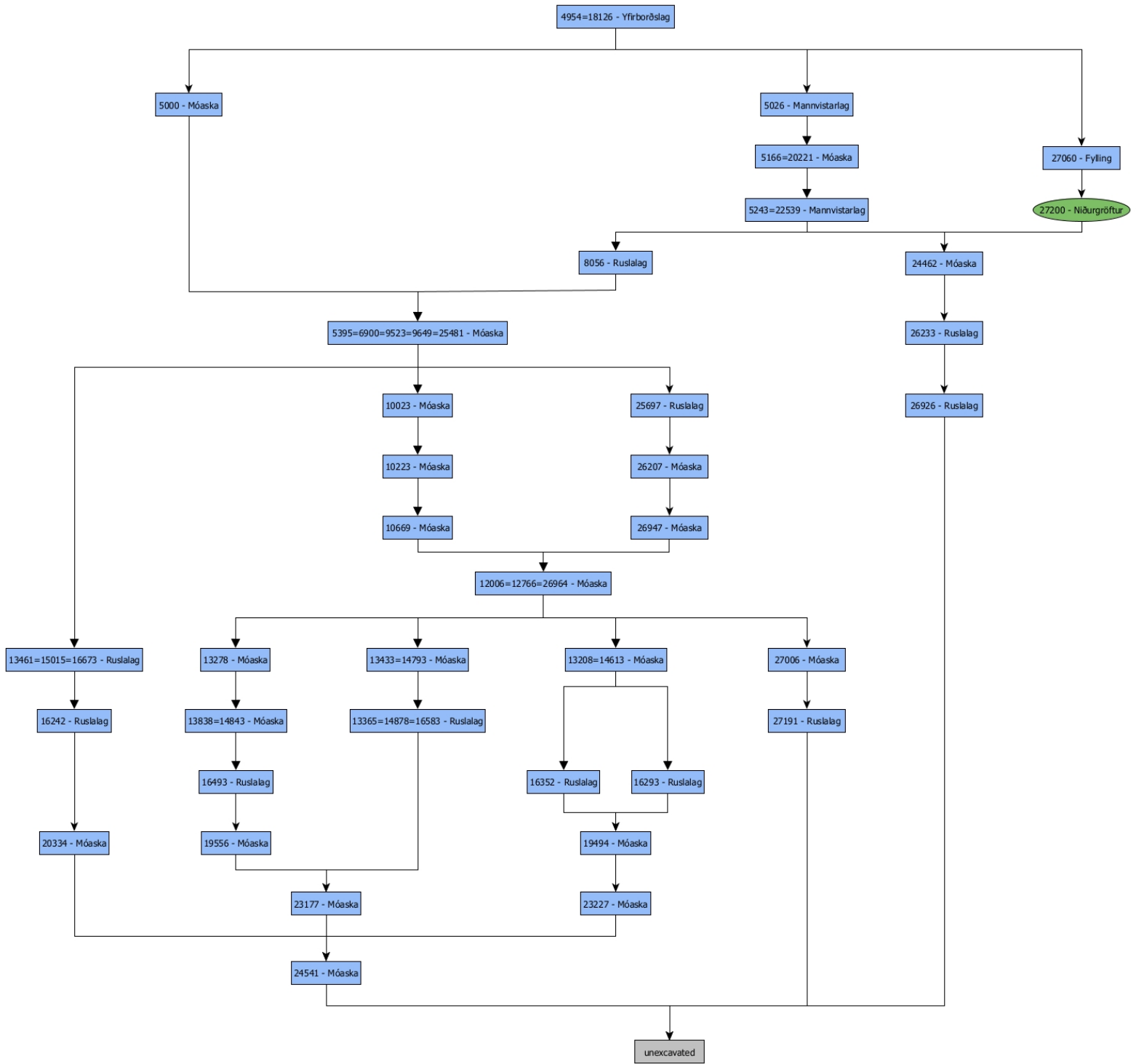
Viðauki II – Flæðirit (Harris Matrix)

Svæði A/C



Svæði B

Heildar flæðirit yfir svæði B, öll árin: 2018-2023



Viðauki III – Einingaskrá

Eining nr.	Svæði	Tegund	Heiti	Lýsing og túlkun	Fullgrafið
25481	B	Mannvistarlag	Ruslslag	Jarðlagið er staðsett á svæði B. Jarðlagið nær yfir stóran hluta af nýstækkuðu svæði B og gengur áfram undir suðursnið í átt að smiðjunni. Fáir gripir fundust í jarðlaginu í samanburði við önnur jarðlög í öskuhaugnum. Þó voru dýrabein á afmörkuðum svæðum innan jarðlagsins og má því telja að fólk hafi hent matarleifum a.m.k. tvisvar.	Já
25524	AC	Mannvistarlag	Torfhrun	Jarðlagið er staðsett í SV hluta á svæði AC. Jarðlagið hefur appelsínurauðar, gular og grænar skellur. Jarðlagið hefur myndast í tengslum við byggingu á svæðinu og er sennilega torfhrun. Haus af rónagla fannst í laginu.	Já
25584	AC	Mannvistarlag	Torfhrun	Turf collapse at SE corner of excavation area and within structure [25]. Truncated by stone foundation of structure [5]. Mottled deposit. Occasional 1226 volcanic ash.	Já
25633	AC	Mannvistarlag/fylling	Torfveggur/fylling í vegg	Torf á NV hluta á svæði AC. Mjög litríkt torf, yrjótt. Sennilega fylling/viðgerð í norðurvegg á húsi 22. Steinaröð afmarkar lagið við suðurenda þess.	Já
25697	B	Mannvistarlag	Ruslslag	Ruslalagið er staðsett NA hluta á svæði B. Misþykkt á köflum, einstaka appelsínulitaðar linsur. Einnig einstaka gjall.	Já
25745	AC	Mannvistarlag	Torfhrun	Turf collapse located at the SE corner of the excavation area. Very mixed and mottled. Truncated by stone foundation of structure [5]. Same as [26110]. Occasional 1226 volcanic ash.	Já
25770	AC	Mannvistarlag	Torf/Set?	Jarðlagið er staðsett í SV horni AC svæðis og er hluti af mannvirki 22. Lagið var frekar einsleitt, skorið af könnunarskurði nr.7 að sunnanverðu. Það var þéttara til vesturs en auðmulið austanmegin. Móaska blandast jarðlaginu vestanmegin. Það fannst glerbrot í jarðlaginu.	Já
25909	AC	Mannvistarlag	Torfveggur	Jarðlag er staðsett SA við byggingu 19 og NA við byggingu 22. Þetta er sama torf og í torfvegg [18057] en lagnaskurður <12998> rýfur tengslin á milli. Auk þessa var lagið skorið af hlöðugrunni austan megin. Helmingur af laginu var gjóska, K1500. Gjóska sýni [25953] tekið.	Já

Eining nr.	Svæði	Tegund	Heiti	Lýsing og túlkun	Fullgrafið
25954	AC	Mannvistarlag	Torfhrun	Ljóst grængult torf, nokkuð þétt í sér. Einstaka kolaflekkir og 1226 gjóska. Frekar einsleitt torf staðsett norðvestur af byggingu 25 og gæti verið torfhrun frá þeirri byggingu.	Já
25973	AC	Mannvistarlag	Ruslag/Móaska	Peat ash mound located at the SE corner of the excavation area and inside structure [25]. The deposit is concentrated at the S end of the structure. It is truncated by stone foundation of structure [5].	Já
26012	AC	Mannvistarlag	Torfhrun	N-Austurhorn við byggingu 22. Brúnt, mögulega torfhrun? Gæti verið fylling í vegg, í tengslum við mannvirki á svæðinu.	Já
26028	AC	Mannvistarlag	Torfhrun	Jarðlagið nær yfir stórt svæði, norðan og vestan við byggingu 25. Það er meðalbrúnt að lit með gulum og rauðleitum blæ. Nokkuð þétt torfhrun, blandað fokmold hér og hvar með 1226 gjósku flekkum og móösku á stöku stað.	Nei
26110	AC	Mannvistarlag	Torfhrun	Turf collapse located at the SE corner of the excavation area. Very mixed and mottled. Truncated by stone foundation of structure [5]. Same as [25745]. Occasional 1226 volcanic ash.	Já
26134	AC	Mannvistarlag	Ruslag	Jarðlagið er norðvestan megin við [22] Jarðlagið er hluti af gráu fiskibeina móöskulagi frá árinu 2022. Veggur [22] sígur aðeins ofan á jarðlagið.	Já
26161	AC	Mannvistarlag	Ruslag/Móaska	Jarðlagið er í NV hluta við vegg í mannvirki [22]. Jarðlagið fer ofaná feitari/brúnni jarðveg. Trébútur fannt í horni við [22].	Já
26207	B	Mannvistarlag	Ruslag/Móaska	Staðsett við s-bakka á svæði B.	Já
26233	B	Mannvistarlag	Ruslag	Lagið er staðsett í horninu við A og N bakka. Það er bleik appelsínugult að lit og samanstendur að mestu af ösku og móösku með talsverðum kolum. Liturinn á laginu er gulleitari en önnur lög á svæði B því það er nokkuð af torfi á stöku stað.	Já
26249	AC	Mannvistarlag	Torfhrun	Turf collapse located at the SE corner of the excavation area and within structure [25]. Generally uniform, but lensed in places. Occasional 1226 volcanic ash. Truncated by stone foundation of structure [5].	Já
26322	AC	Mannvistarlag	Torfhrun	Jarðlag í austurhluta svæðis AC, norðan við hús [25]. Torfhrun, mjög yrjótt og litríkt, en rautt ráðandi. Linsa, gráleit, með talsverðu magni af kolum.	Já

Eining nr.	Svæði	Tegund	Heiti	Lýsing og túlkun	Fullgrafið
26404	AC	Mannvistarlag	Torfhrun	Lagið er austan við mannvirkið [25] Líklega myndast úr efni, fjarlæggt við gerð byggingar og gerð grjóttgarðsis á yfirborði. Torfhrun blandað móösku. Jarðlagið skiptist í tvennt efst og syðst var mikið að brúnni mold, sennilega foklag. Náttúrulega myndað en þegar neðar dró var meira torf. Þannig þetta er multi context. Í þessu lagi fannst kopar og járn. Gjóska sem fannst er talin vera 1226.	Já
26469	AC	Mannvistarlag	Gólf	Jarðlagið er staðsett í húsi 22. Það er raskað af prufuskurði 7 sunnanmegin og gengur áfram inn undir vestursniðið að bæjarhúsunum. Þetta er bleikrauð móaska sem flettist auðveldlega af. Í jarðlaginu fundust tveir járngrípir (um 8cm langur). Jarðlagið var þykkast frá skurði 7, en þynnist þegar komið er að miðju og út. Þetta er að öllum líkindum gólf í húsi sem 22.	Já
26508	AC	Mannvistarlag	Mannvistarlag	Liggur sunnan við byggingu nr. 25 og jarðlagið liggur þétt upp að veggnum. Jarðlagið heldur áfram í sniði til NV. Mögulega er þetta jarðlag sem hefur myndast fyrir utan bygginguna (25) við athafnir fólks. Einstaka steinar eru í laginu. Nokkrir gripir fundust í laginu, járn steinn, brennd bein, málmur og mikið af kolum. Kolasýni tekin.	Já
26551	AC	Mannvistarlag	Torfhrun	Turf collapse at the SW of the excavation area and within structure [25]. Occasional 1226 volcanic ash. Truncated by stone foundation of structure [5]. Very mixed deposit, [26551] lies on top of a floor layer.	Já
26576	AC	Mannvistarlag	Mannvistarlag	Jarðlagið er staðsett í mannvirki [22]. Jarðlag er þykkast við vegg mannvirkis. Jarplagið liggur ofan á svörtu jarðlagi, mögulega gólfi. Aðrir litir sem komu fram einstaka sinnum í jarðlaginu voru grænn, gulur og rauður. Þéttleiki var þéttur, en það var mjúkt að skafa í burtu. Sýni var tekið S#[26682].	Já
26685	AC	Mannvistarlag	Torfhrun	Blandað jarðlag í SA horni á A/C er leirkennt nokkuð þétt torf, meðalbrúnt að lit með appelsínugulan og rauðan blæ. Einstaka kolaflekkir og móaska. Innihélt 1226 gjösku.	Nei
26721	AC	Mannvistarlag	Mannvistarlag	Meðalbrún leirkennt silt með einstaka beinflísum. Einsleitt, blandað fokmold og torfi.	Nei
26774	AC	Mannvistarlag	Gólf	Móaska, bleik, er staðsett í mannvirki 22, vestan megin. Gengur áfram í sniði. Jarðlagið er þykkast upp við sniðið, undir jarðlaginu er	Já

Eining nr.	Svæði	Tegund	Heiti	Lýsing og túlkun	Fullgrafið
				svart þunnt kolalag sem bendir til að eldstæði/hlóðir séu mjög nálægt. Smjörkennt frekar einsleitt, með einum ljósgulum blettir (smjörbein?). Sýni tekið S#[26960]. Lykill og naglar fundust í jarðlaginu.	
26926	B	Mannvistarlag	Ruslslag	Mislit móaska, mikið magn af kolum og beinum.	Já
26947	B	Mannvistarlag	Ruslslag/Móaska	Ruslslag á svæði B, staðsett á V-brún. Svolítið af gjall fannstí laginu, einnig kopar.	Já
26964	B	Mannvistarlag	Ruslslag/Móaska	Brún-rauðleitt móöskulag sem liggur meðfram vesturbrún.	Nei
27006	B	Mannvistarlag	Ruslslag/Móaska	Móaska, óskýr mörk milli laga, litríkir stórir öskublettir og meðal mikið af gjalli.	Já
27060	B	Fylling	Fylling	Fyllingin er staðsett í suðausturhorni á svæði B, rétt norðan við smiðjua. Fullt af steinhnullungum sem gætu hafa tilheyrt byggingu, virðist vera steypa í fyllingunni á meðal steinanna, fyllingin myndaðist þegar skurður var skorinn, mögulega þegar smiðjan var byggð eða á 20. öld. Skorið í gegnum öskuhauginn. Gripir: Gler, viðarhandfang og gjallmoli.	Já
27191	B	Mannvistarlag	Ruslslag	Jarðlagið er staðsett í SV horni á svæði B. Fokmold er til staðar við SV horn jarðlagsins. Lagið einkennist meira af móösku með kolum og beinum SA megin í jarðlaginu. Jarðlagið var þykkast í horni fokmoldarinnar. Grátt ösku og kolalag í N-hluta jarðlagsins. Fundust einstaka skeljar og 2 brenndir steinar. Gripir: Málmur, járn, gjall og bein.	Já
27200	B	Niðurgröftur	Niðurgröftur	Skurður er staðsettur í svæði B, rétt norðan við smiðjuna. Óreglulegur í laginu, líklega orðið til við byggingu smiðjunar í nútíma. Fylling [27060] tilheyrir skurðinum.	Já

Viðauki IV – Ljósmyndaskrá

Nr. myndar	Svæði	Nr. lags	Tegund lags	Myndefni, stutt lýsing	Átt	Ljós-myndari	Dags.
1	B	25481	Ruslslag	Yfirlitsmynd	A	EA	05/09/2023
2	B	25481	Ruslslag	Yfirlitsmynd	SA	EA	05/09/2023
3	B	25481	Ruslslag	Þykkt ruslslag	SV	EA	05/09/2023
4	B	25481	Ruslslag	Þykkt ruslslag nærmynd	SV	EA	05/09/2023
5	B	25481	Ruslslag	Þykkt ruslslag yfirlitsmynd	SVV	EA	05/09/2023
6	B	25481	Ruslslag	Þykkt ruslslag nærmynd	SVV	EA	05/09/2023
7	B	25481	Ruslslag	Þykkt ruslslag	NNA	EA	05/09/2023
8	AC	25524	Torf	Grænt, brúnt torf með gulum skellum	NNA	MH	05/09/2023
9	AC	25524	Torf	Yfirlitsmynd. Torfveggir grænt, brúnt torf m. gulu. Upphleðsla með	NNA	MH	05/09/2023
10	AC	25524	Torf	Yfirlitsmynd. Torfveggir grænt brúnt torf með gulu án upphleðslu	NNA	MH	05/09/2023
11	AC	25524	Torf	Mynd tekin ofan frá, grænbrúnt með gulum skellum	A	MH	05/09/2023
12	AC	25584	Torfhrun	Torfhrun við SV horn svæðis	NV	CL	05/09/2023
13	AC	25584	Torfhrun	Torfhrun við SV horn svæðis	SV	RS	05/09/2023
14	AC	25584	Torfhrun	Torfhrun við SA horn	SA	UÝU	05/09/2023
15	AC	25584	Torfhrun	Torfhrun við SA horn	NA	ÁBH	05/09/2023
16	AC	25584	Torfhrun	Torfhrun við SVhorn svæðis	SV	UÝU	05/09/2023
17	AC	19	Mannvirki	Mannvirki 19 og 22 mætast	NA	MH	05/09/2023
18	AC	19	Mannvirki	Mannvirki 19 og 22 mætast nærmynd	NA	MH	05/09/2023
19	AC	19	Mannvirki	Torfveggur [18057] mannvirki 19	SA	MH	05/09/2023
20	AC	19	Mannvirki	Torfveggir í mannvirki 19, yfirlitsmynd	N	SIT	05/09/2023
21	AC	19	Mannvirki	Torfveggir í mannvirki 19, yfirlitsmynd	N	SIT	05/09/2023
22	AC	25633	Torfveggur	Torfveggur yfirlitsmynd í byggingu 22	NA	RS	05/10/2023
23	AC	25633	Torfveggur	Torfveggur ofan frá í byggingu 22	NA	RS	05/10/2023
24	AC	25633	Torfveggur	Torfveggur yfirlitsmynd í byggingu 22	SV	RS	05/10/2023

Nr. myndar	Svæði	Nr. lags	Tegund lags	Myndefni, stutt lýsing	Átt	Ljós-myndari	Dags.
25	AC	25633	Torfveggur	Nærmynd af skilum á milli torfveggja í byggingu 22	SV	RS	05/10/2023
26	AC	25633	Torf	Yfirlitsmynd	S	MH	05/10/2023
27	AC	25633	Torf	Yfirlitsmynd	NA	MH	05/10/2023
28	AC	25633	Torf	Yfirlitsmynd	SA	MH	05/10/2023
29	B	25697	Ruslslag	Brúnt ruslslag, norðan megin á svæðinu. Yfirlitsmynd	NNV	HBH	05/11/2023
30	B	25697	Ruslslag	Nærmynd af 25697	NNV	HBH	05/11/2023
31	B	25697	Ruslslag	Nærmynd af 25697	NNV	HBH	05/11/2023
32	B	25697	Ruslslag	Brúnt ruslslag	V	HBH	05/11/2023
33	B	25697	Ruslslag	Brúnt ruslslag	AAS	HBH	05/11/2023
34	AC	25745	Torf	Veggur, torfhrun	SV	UÝU	05/11/2023
35	AC	25745	Torf	Veggur, torfhrun	SA	UÝU	05/11/2023
36	AC	25745	Torf	Veggur, torfhrun	V	CL	05/11/2023
37	AC	25745	Torf	Veggur, torfhrun	N	CL	05/11/2023
38	AC	23	Grjóthleðsla	Grjóthleðsla í sambandi við móöskulag	A	RS	05/11/2023
39	AC	23	Grjóthleðsla	Yfirlitsmynd af suðvesturhorni	NA	RS	05/11/2023
40	AC	25909	Torf	Torf með K 1500 í byggingu 19 nærmynd	N	RS	05/11/2023
41	AC	25909	Torf	Yfirlitsmynd, torf með K 1500 í byggingu 19	N	RS	05/11/2023
42	AC	25770	Torfveggur	Veggur undir grjóthleðslu 23	SA	MH	05/11/2023
43	AC	25954	Torf	Torfhrun frá byggingu 25	SV	UÝU	05/12/2023
44	AC	25954	Torf	Torfhrun frá byggingu 25	SV	UÝU	05/12/2023
45	AC	25954	Torf	Torfhrun frá byggingu 25	SA	UÝU	05/12/2023
46	AC	25973	Móaska	Móöskulag í byggingu 25	NV	CL	05/12/2023
47	AC	25973	Móaska	Móöskulag í byggingu 25	SA	CL	05/12/2023
48	AC	26012	Mannvistarlag	Brúnt lag undir 25909	V	RS	05/12/2023
49	AC	26012	Mannvistarlag	Brúnt lag undir 25909	N	RS	05/12/2023
50	AC	-	Móaska	Yfirlitsmynd af móösku í byggingu 22	Ofan	MH	05/12/2023
51	AC	-	Móaska	Yfirlitsmynd af móösku í byggingu 22	NA	MH	05/12/2023

Nr. myndar	Svæði	Nr. lags	Tegund lags	Myndefni, stutt lýsing	Átt	Ljós-myndari	Dags.
52	AC	-	Móaska	Yfirlistmynd af móösku í byggingu 22, nærmynd	NA	MH	05/12/2023
53	AC	-	Móaska	Yfirlistmynd af móösku í byggingu 22	S	MH	05/12/2023
54	AC	-	Mannvistarlag	Yfirlitsmynd af lögum í byggingu 22	A	MH	05/12/2023
55	AC	-	Mannvistarlag	Yfirlitsmynd af lögum í byggingu 22	A	MH	05/12/2023
56	AC	-	Mannvistarlag	Yfirlitsmynd af lögum í byggingu 22	A	MH	05/12/2023
57	AC	26028	Mannvistarlag	Torfhrun	SV	SYKRL	15/5/2023
58	AC	26028	Mannvistarlag	Torfhrun	NA	SYKRL	15/5/2023
59	AC	26110	Torfhrun	Torfhrun	NA	CL	15/5/2023
60	AC	26110	Torfhrun	Torfhrun	SV	CL	15/5/2023
61	AC	26134	Móaska	Grá móaska við byggingu 22	NNV	ÁH	15/5/2023
62	AC	26134	Móaska	Grá móaska við byggingu 22, nærmynd	NNV	ÁH	15/5/2023
63	AC	26161	Móaska	Bleik móaska við byggingu 22, nærmynd	N	MH	15/5/2023
64	AC	26161	Móaska	Bleik móaska við byggingu 22, yfirlitsmynd	N	MH	15/5/2023
65	AC	26161	Móaska	Bleik móaska við byggingu 22, yfirlitsmynd	N	MH	15/5/2023
66	B	26233	Mannvistarlag	Ruslslag SA horn	SA	EA	15/5/2023
67	B	26207	Mannvistarlag	Ruslslag og móöskulag	SA	EA	15/5/2023
68	B	26207	Mannvistarlag	Ruslslag fjær	SSA	LAJ	15/5/2023
69	B	26207	Mannvistarlag	Ruslslag nær	SSA	LAJ	15/5/2023
70	AC	26249	Mannvistarlag	Torfhrun	V	SYKRL	16/5/2023
71	AC	26249	Mannvistarlag	Torfhrun	SV	SYKRL	16/5/2023
72	AC	26249	Mannvistarlag	Torfhrun	N	SYKRL	16/5/2023
73	AC	26249	Mannvistarlag	Torfhrun	NA	SYKRL	16/5/2023
74	AC	26161	Móaska/gripur	Trégripur (lurkur)? Í bleiku móöskulagi við byggingu 22	N	MH	16/5/2023
75	AC	26161	Móaska/gripur	Trégripur (lurkur)? Í bleiku móöskulagi við byggingu 22, yfirlitsmynd	N	MH	16/5/2023
76	AC	26161	Móaska/gripur	Trégripur (lurkur)? Í bleiku móöskulagi við byggingu 22, nærmynd	N	MH	16/5/2023

Nr. myndar	Svæði	Nr. lags	Tegund lags	Myndefni, stutt lýsing	Átt	Ljós-myndari	Dags.
77	AC	26322	Mannvistarlag	Torfhrun	VSV	ÁH	16/5/2023
78	AC	26322	Mannvistarlag	Torfhrun	NV	ÁH	16/5/2023
79	AC	26322	Mannvistarlag	Torfhrun	NA	ÁH	16/5/2023
80	AC	26404	Torfhrun	Torfhrun austan við byggingu 25	A	ÁBH	16/5/2023
81	AC	26404	Torfhrun	Torfhrun austan við byggingu 25	NA	ÁBH	16/5/2023
82	AC	26404	Torfhrun	Torfhrun austan við byggingu 25	NV	ÁBH	16/5/2023
83	AC	25973	Móaska	Móaska við SV brún á byggingu 25	SV	AP	17/5/2023
84	AC	25973	Móaska	Móaska við SV brún á byggingu 25	SV	AP	17/5/2023
85	AC	26469	Móaska	Rauð móaska í NV horni byggingu 22, nærmynd	NV	MH	17/5/2023
86	AC	26469	Móaska	Rauð móaska í NV horni byggingu 22, yfirlitsmynd	N	MH	17/5/2023
87	AC	26469	Móaska	Rauð móaska í NV horni byggingu 22	N	MH	17/5/2023
88	AC	26508	Mannvistarlag	Grábrúnleitt lag með kolum	NA	ÁH	17/5/2023
89	AC	26508	Mannvistarlag	Grábrúnleitt lag með kolum	NA	ÁH	17/5/2023
90	AC	26508	Mannvistarlag	Grábrúnleitt lag með kolum	SV	ÁH	17/5/2023
91	AC/B	-	-	Vinnumyndir- leiðbeinendur og namar að störfum	-	SIT	19/5/2023
92	AC/B	-	-	Vinnumyndir- leiðbeinendur og namar að störfum	-	SIT	19/5/2023
93	AC/B	-	-	Vinnumyndir- leiðbeinendur og namar að störfum	-	SIT	19/5/2023
94	AC/B	-	-	Vinnumyndir- leiðbeinendur og namar að störfum	-	SIT	19/5/2023
95	AC/B	-	-	Vinnumyndir- leiðbeinendur og namar að störfum	-	SIT	19/5/2023
96	AC/B	-	-	Vinnumyndir- leiðbeinendur og namar að störfum	-	SIT	19/5/2023
97	AC/B	-	-	Vinnumyndir- leiðbeinendur og namar að störfum	-	SIT	19/5/2023
98	AC	26551	Mannvistarlag	Torfhrun	SA	CL	19/5/2023
99	AC	26551	Mannvistarlag	Torfhrun	NV	CL	19/5/2023
100	AC	26551	Mannvistarlag	Torfhrun	S	CL	19/5/2023

Nr. myndar	Svæði	Nr. lags	Tegund lags	Myndefni, stutt lýsing	Átt	Ljós-myndari	Dags.
101	AC	26249	Mannvistarlag	Hrun í byggingu 25	SV	AP	19/5/2023
102	AC	26249	Mannvistarlag	Hrun í byggingu 25	SV	AP	19/5/2023
103	AC	26576	Torfhrun	Torfhrun (leirkennt) við vegg og út byggingu 22	N	MH	19/5/2023
104	AC	26576	Torfhrun	Torfhrun (leirkennt) við vegg og út byggingu 22	N	MH	19/5/2023
105	AC	26576	Torfhrun	Torfhrun (leirkennt) við vegg og út byggingu 22	S	MH	19/5/2023
106	AC	26576	Torfhrun	Torfhrun (leirkennt) við vegg og út byggingu 22, nærmynd	S	MH	19/5/2023
107	AC	26576	Torfhrun	Miðhluti af byggingu 25	NV	CL	19/5/2023
108	AC	26576	Torfhrun	Miðhluti af byggingu 25	NV	CI	19/5/2023
109	AC	26685	Torfhrun	Torfhrun	NA	HBH	24/5/2023
110	AC	26685	Torfhrun	Torfhrun	SV	HBH	24/5/2023
111	AC	-	-	Verk í vinnslu	-	AP	24/5/2023
112	AC	-	-	Verk í vinnslu	-	AP	24/5/2023
113	AC	-	-	Verk í vinnslu	-	AP	24/5/2023
114	AC	-	-	Verk í vinnslu	-	AP	24/5/2023
115	AC	-	-	Verk í vinnslu	-	AP	24/5/2023
116	AC	26721	Mannvistarlag	Brúnleitt og rautt, vindborið efni	SV	HBH	25/5/2023
117	AC	26721	Mannvistarlag	Brúnleitt og rautt, vindborið efni	N	HBH	25/5/2023
118	AC	26721	Mannvistarlag	Brúnleitt og rautt, vindborið efni	NV	HBH	25/5/2023
119	AC	26774	Móaska	Móöskubruni in situ, inni í byggingu 22	NNA	SIT	25/5/2023
120	AC	26774	Móaska	Móöskubruni in situ, inni í byggingu 22, nærmynd	NNA	SIT	25/5/2023
121	AC	22	Mannvirki	Móaska og veggir í byggingu 22, yfirlitsmynd	NNA	SIT	25/5/2023
122	AC	22	Mannvirki	Móaska og veggir í byggingu 22, yfirlitsmynd	ASA	SIT	25/5/2023
123	AC	22	Mannvirki	Móaska og veggir í byggingu 22, yfirlitsmynd	NNA	SIT	25/5/2023
124	AC	22	Mannvirki	Vinnumynd af mannvirki 22	NNA	SIT	25/5/2023

Nr. myndar	Svæði	Nr. lags	Tegund lags	Myndefni, stutt lýsing	Átt	Ljós-myndari	Dags.
125	AC	22	MAnnvirki	Vinumynd af mannvirki 22	NNA	SIT	25/5/2023
126	B	26947	Ruslslag	Liggur eftir austurbrún svæðis sem hefur hrunið aðeins	V	HBG	25/5/2023
127	B	26947	Ruslslag	Liggur eftir austurbrún svæðis sem hefur hrunið aðeins	S	HBG	25/5/2023
128	B	26926	Móaska	Þetta lag er í NA horni á svæði B	A	HBG	25/5/2023
129	B	26926	Móaska	Þetta lag er í NA horni á svæði B	N	HBG	25/5/2023
130	B	-	-	Yfirlitsmynd af svæði B, jarðlög 26947 og 26926	S	HBG	25/5/2023
131	AC	-	-	Miðhluti af byggingu 25, innanvert	SV	AP	25/5/2023
132	AC	-	-	Miðhluti af byggingu 25, innanvert	SV	AP	25/5/2023
133	AC	-	-	Miðhluti af byggingu 25, innanvert	NV	AP	25/5/2023
134	AC	-	-	Miðhluti af byggingu 25, innanvert	NV	AP	25/5/2023
135	AC	-	-	Miðhluti af byggingu 25, innanvert	NA	AP	25/5/2023
136	AC	-	-	Miðhluti af byggingu 25, innanvert	NA	AP	25/5/2023
137	AC	-	-	Verk í vinnslu	-	AP	25/5/2023
138	AC	-	-	Verk í vinnslu	-	AP	25/5/2023
139	B	26964	Ruslslag	Ruslslag við vesturbrún	NA	CL	30/5/2023
140	B	26964	Ruslslag	Ruslslag við vesturbrún	NA	CL	30/5/2023
141	B	27006	Móaska	Móöskulag undir ruslalagi á V brún	SV	RS	31/5/2023
142	B	27006	Móaska	Móöskulag undir ruslalagi á V brún	NA	RS	31/5/2023
143	B	27006	Móaska	Móöskulag undir ruslalagi á V brún, yfirlitsmynd	V	RS	31/5/2023
144	AC	-	-	Snið sem snýr í NA	SV	MH	31/5/2023
145	AC	-	-	Snið sem snýr í NA	SV	MH	31/5/2023
146	AC	-	-	Snið sem snýr í NA	SV	MH	31/5/2023
147	AC	-	-	Snið sem snýr í NA	SV	AP	31/5/2023
148	AC	-	-	Snið sem snýr í NA	SV	AP	31/5/2023
149	B	27060	Fylling	Grjót í fyllingu í SA horni	SV	UÝU	31/5/2023
150	B	27060	Fylling	Grjót í fyllingu í SA horni	Ofan	UÝU	31/5/2023

Nr. myndar	Svæði	Nr. lags	Tegund lags	Myndefni, stutt lýsing	Átt	Ljós-myndari	Dags.
151	B	27060	Fylling	Grjót í fyllingu í SA horni	Ofan	UÝU	31/5/2023
152	B	27060	Fylling	Afstöðumynd grjótfyllingar	SV	UÝU	31/5/2023
153	B	27191	Ruslslag	Yfirlitsmynd SV horn	SV	RS	31/5/2023
154	B	27191	Ruslslag	Yfirlitsmynd SV horn	NA	RS	31/5/2023
155	B	27191	Ruslslag	Ofan	SV	RS	31/5/2023
156	B	27191	Ruslslag	Ofan	V	RS	31/5/2023
157	B	27191	Ruslslag	Hliðarmynd	A	RS	31/5/2023
158	B	27191	Ruslslag	Hliðarmynd án skugga	A	RS	31/5/2023
159	AC	-	-	Nemendur að mæla	SV	HHÓ	06/01/2023
160	AC	-	-	Nemendur og kennari	SV	HHÓ	06/01/2023
161	AC	-	-	Kennari að kenna nemendum	SV	HHÓ	06/01/2023
162	B	-	-	Lovísa að störfum	-	HHÓ	06/01/2023
163	B	-	-	Kennari að kenna nemendum	-	HHÓ	06/01/2023
164	B	-	-	Erla að skrá muni	-	HHÓ	06/01/2023
165	B	-	-	Unndís að graf	-	HHÓ	06/01/2023
166	B	-	-	Nemar að skrá í bækur	-	HHÓ	06/01/2023
167	B	-	-	Uppgraftarsvæði B	-	HHÓ	06/01/2023
168	AC	-	-	Nemar að störfum	-	HHÓ	06/01/2023
169	AC	-	-	Kennari í rannsóknarvinnu	-	HHÓ	06/01/2023
170	AC	-	-	Nemar að störfum	-	HHÓ	06/01/2023
171	AC	-	-	Nemar að störfum	-	HHÓ	06/01/2023
172	B	27200	Skurður	Niðurgröftur í SA horni	SV	UÝU	06/01/2023
173	B	27200	Skurður	Niðurgröftur í SA horni	Ofan	UÝU	06/01/2023
174	B	27200	Skurður	Niðurgröftur í SA horni, afstöðumynd	SV	UÝU	06/01/2023
175	B	27200	Skurður	Niðurgröftur í SA horni, hleðsla í S sniði	SV	UÝU	06/01/2023
176	AC	-	-	Loftmynd af svæði AC	ofan	SIT	25/5/2023
177	AC	-	-	Loftmynd af svæði AC	ofan	SIT	25/5/2023
178	AC	-	-	Loftmynd af svæði AC	ofan	SIT	25/5/2023
179	AC	-	-	Loftmynd af svæði AC	ofan	SIT	25/5/2023

Nr. myndar	Svæði	Nr. lags	Tegund lags	Myndefni, stutt lýsing	Átt	Ljós-myndari	Dags.
180	AC	-	-	Loftmynd af svæði AC	ofan	SIT	25/5/2023
181	AC	-	-	Loftmynd af svæði AC	ofan	SIT	25/5/2023
182	AC	-	-	Loftmynd af svæði AC	ofan	SIT	25/5/2023
183	AC	-	-	Loftmynd af svæði AC	ofan	SIT	25/5/2023
184	AC	-	-	Loftmynd af svæði AC	ofan	SIT	25/5/2023
185	AC	-	-	Loftmynd af svæði AC	ofan	SIT	25/5/2023
186	AC	-	-	Loftmynd af svæði AC	ofan	SIT	25/5/2023
187	AC	-	-	Loftmynd af svæði AC	ofan	SIT	25/5/2023
188	AC	-	-	Loftmynd af svæði AC	ofan	SIT	25/5/2023
189	AC	-	-	Loftmynd af svæði AC	ofan	SIT	25/5/2023
190	AC	-	-	Loftmynd af svæði AC	ofan	SIT	25/5/2023
191	AC	-	-	Loftmynd af svæði AC	ofan	SIT	25/5/2023
192	AC	-	-	Loftmynd af svæði AC	ofan	SIT	25/5/2023
193	AC	-	-	Loftmynd af svæði AC	ofan	SIT	25/5/2023
194	AC	-	-	Loftmynd af svæði AC	ofan	SIT	25/5/2023
195	AC	-	-	Loftmynd af svæði AC	ofan	SIT	25/5/2023
196	AC	-	-	Loftmynd af svæði AC	ofan	SIT	25/5/2023
197	AC	-	-	Loftmynd af svæði AC	ofan	SIT	25/5/2023
198	AC	-	-	Loftmynd af svæði AC	ofan	SIT	25/5/2023
199	AC	-	-	Loftmynd af svæði AC	ofan	SIT	25/5/2023
200	AC	-	-	Loftmynd af svæði AC	ofan	SIT	25/5/2023
201	AC	-	-	Loftmynd af svæði AC	ofan	SIT	25/5/2023
202	AC	-	-	Loftmynd af svæði AC	ofan	SIT	25/5/2023
203	AC	-	-	Loftmynd af svæði AC	ofan	SIT	25/5/2023
204	AC	-	-	Loftmynd af svæði AC	ofan	SIT	25/5/2023
205	AC	-	-	Loftmynd af svæði AC	ofan	SIT	25/5/2023
206	AC	-	-	Loftmynd af svæði AC	ofan	SIT	25/5/2023
207	AC	-	-	Loftmynd af svæði AC	ofan	SIT	25/5/2023
208	AC	-	-	Loftmynd af svæði AC	ofan	SIT	31/5/2023

Nr. myndar	Svæði	Nr. lags	Tegund lags	Myndefni, stutt lýsing	Átt	Ljós-myndari	Dags.
209	AC	-	-	Loftmynd af svæði AC	ofan	SIT	31/5/2023
210	AC	-	-	Loftmynd af svæði AC	ofan	SIT	31/5/2023
211	AC	-	-	Loftmynd af svæði AC	ofan	SIT	31/5/2023
212	AC	-	-	Loftmynd af svæði AC	ofan	SIT	31/5/2023
213	AC	-	-	Loftmynd af svæði AC	ofan	SIT	31/5/2023
214	AC	-	-	Loftmynd af svæði AC	ofan	SIT	31/5/2023
215	AC	-	-	Loftmynd af svæði AC	ofan	SIT	31/5/2023
216	AC	-	-	Loftmynd af svæði AC	ofan	SIT	31/5/2023
217	AC	-	-	Loftmynd af svæði AC	ofan	SIT	31/5/2023
218	AC	-	-	Loftmynd af svæði AC	ofan	SIT	31/5/2023
219	AC	-	-	Loftmynd af svæði AC	ofan	SIT	31/5/2023
220	AC	-	-	Loftmynd af svæði AC	ofan	SIT	31/5/2023
221	B	-	-	Loftmynd af mögulegri rúst	ofan	SIT	06/06/2023
222	B	-	-	Loftmynd af svæði B	ofan	SIT	06/06/2023
223	B	-	-	Loftmynd af svæði B	ofan	SIT	06/06/2023
224	B	-	-	Loftmynd af svæði B	ofan	SIT	06/06/2023
225	AC	-	-	Loftmynd af svæði AC	ofan	SIT	06/06/2023
226	AC	-	-	Loftmynd af svæði AC	ofan	SIT	06/06/2023
227	AC	-	-	Loftmynd af svæði AC	ofan	SIT	06/06/2023
228	AC	-	-	Loftmynd af svæði AC	ofan	SIT	06/06/2023
229	AC	-	-	Loftmynd af svæði AC	ofan	SIT	06/06/2023
230	AC	-	-	Steinar úr hlöðu fjarlægðir	-	RS	24/5/2023
231	AC	-	-	Steinar úr hlöðu fjarlægðir	-	RS	24/5/2023
232	AC	-	-	Steinar úr hlöðu fjarlægðir	-	RS	24/5/2023
233	AC	-	-	Steinar úr hlöðu fjarlægðir	-	RS	24/5/2023
234	AC	-	-	Steinar úr hlöðu fjarlægðir	-	RS	24/5/2023
235	AC	-	-	Steinar úr hlöðu fjarlægðir	-	RS	24/5/2023
236	AC	-	-	Steinar úr hlöðu fjarlægðir	-	RS	24/5/2023
237	AC	-	-	Steinar úr hlöðu fjarlægðir	-	-	24/5/2023

Nr. myndar	Svæði	Nr. lags	Tegund lags	Myndefni, stutt lýsing	Átt	Ljós-myndari	Dags.
238	AC	-	-	Steinar úr hlöðu fjarlægðir	-	-	24/5/2023
239	AC	-	-	Steinar úr hlöðu fjarlægðir	-	-	24/5/2023
240	AC	-	-	Steinar úr hlöðu fjarlægðir	-	-	24/5/2023
241	AC	-	-	Steinar úr hlöðu fjarlægðir	-	-	24/5/2023
242	AC	-	-	Steinar úr hlöðu fjarlægðir	-	-	24/5/2023
243	AC	-	-	Steinar úr hlöðu fjarlægðir	-	-	24/5/2023

Viðauki V – Sýnaskrá

Safnnúmer B	Eining nr.	Tegund sýnis	Svæði	Vigt
2023-17-1	26207	Gjall (sori)	B	397 g
2023-17-2	25481	Gjall (sori)	B	94 g
2023-17-3	27006	Gjall (sori)	B	91 g
2023-17-4	25973	Gjall (sori)	A/C	40 g
2023-17-5	27191	Gjall (sori)	B	14 g
2023-17-6	26964	Gjall (sori)	B	2 g
2023-17-7	26508	Gjall (sori)	A/C	20 g
2023-17-8	-	Gjall (sori)	B	1 g
2023-17-9	25697	Gjall (sori)	B	207 g
2023-17-10	26404	Gjall (sori)	A/C	4 g
2023-17-11	26947	Gjall (sori)	B	6 g
2023-17-12	26926	Gjall (sori)	B	8 g
2023-17-13	25697	Gjall (sori)	B	31 g
2023-17-14	26964	Gjall (sori)	B	2 g
2023-17-15	20947	Gjall (sori)	A/C	1 g
2023-17-16	-	Gjall (sori)	A/C	1 g
2023-17-17	254181	Viðarkol	B	11 g
2023-17-18	25481	Viðarkol	B	2,6 g
2023-17-19	26508	Viðarkol	A/C	30,3 g
2023-17-20	25909	Gjóska	A/C	32,6 g
2023-17-21	25973	Jarðvegur	A/C	57 g

Viðauki VI - Fundaskrá

Fundanr. 2023-17-	Heiti	Efni	Lengd	Breidd	Hæð	Vigt	Svæði	Nr. lags	Lýsing
1	Hnífur	Málmur - Kopar. Málmur - Járn. Lífrænt - Bein.	11,3 cm	2 cm		23 g	B	25481	Hnífur, gerður úr járni og skaft líklega úr beini. Járnið er ryðbrunnið og skaftið mjög viðkvæmt. Það sést í smá koparfestingu öðru megin á skaftinu. Hnífsblaðið mælist 7 cm að lengd og 2 cm að breidd þar sem það er breiðast. Skaftið mælist 4,2 cm að lengd og 1,1 cm að breidd. Gripurinn er mjög viðkvæmur. Möguleg tenging er á milli þessa grips og gripa númer (2023-17-2) og (2023-17-6).
2	Borðbúnaður	Viður. Málmur - Kopar.	1,6 cm	1,1 cm		1,4 g	B	Yfirb.hreinsun	Borðbúnaður. Lítið viðarbrot, líklega úr borðbúnaði. Í því er lítill koparfesting/koparskraut. Mögulega samskonar skaft og er á grip númer (2023-17-1). Möguleg tenging við grip númer (2023-17-6).
3	Koparbrot	Málmur - Kopar.	8,6 cm	1,1 cm		9,8 g	B	Yfirb. hreinsun	Koparbrot. Ílangt brot þar sem að annar endinn er ávalur.
4	Festing	Málmur - Kopar - Koparblanda.	9 cm	8 cm	7 cm	8 g	B	Yfirborðshreinsun	Stönsuð koparblönduð festing, líklega af klæðum, kringlótt með gati í miðju, kantur lítillaga skemmdur, festingin skreytt með fimm arma stjörnu með doppum milli armana, bakhlið meira eydd en framhlið.
5	Bókarspennsl	Málmur - Kopar - Koparblanda.	25 cm	14 cm	8 cm	17 g	B	Yfirborðshreinsun	Ávallt bókarspennsl úr koparblöndu, hnoðfesting í miðju, aðeins fatt upp á öðrum enda.

Fundanr. 2023-17-	Heiti	Efni	Lengd	Breidd	Hæð	Vigt	Svæði	Nr. lags	Lýsing
6	Borðbúnaður	Viður.	3,3 cm	1,5 cm		0,4 g	B	25481	Borðbúnaður. Lítið viðarbrot, líklega skaft af borðbúnaði. Líklega verið festur með koparfestingu (líklega koparleifar í gatinu sem er í miðju gripsins). Möguleg tenging á milli þessa grips og gripa númer (2023-17-1) og (2023-17-2).
7	Hnífur	Málmur - Járn.	6 cm	1,5 cm		6,4 g	B	25481	Líklega hnífur, en erfitt að greina það nákvæmlega. Mögulega hluti af borðbúnaði.
8	Lóð, Steinn með gati - sjá kljásteyn	Steinategund.	4,6 cm	4,7 cm		85,9 g	B	25481	Steinlóð. Lágbarinn steinn með gati, mögulega notaður sem lóð. Gatið hefur verið stækkað öðru megin, eða mögulega hefur brotnað úr því.
9	Skeifa	Málmur - Járn.	8,2 cm	3,8 cm		32,8 g	B	25481	Skeifa úr járn. Ryðbrunninn.
10	Járnbrot	Málmur - Járn.	7,7 cm	1,7 cm		26,6 g	AC	24751	Járnbrot. Sívalt. Ryðbrunnið.
11	Flinta	Steinategund.	2,4 cm	1,8 cm		3,4 g	AC	24751	Flinta. Gulhvít flinta úr óþekktri steinategund.
12	Leirkersbrot	Jarðvegur - Leir - Brenndur leir.	1,7 cm	1,9 cm		2,4 g	AC	Sniðhr. v-prófill	Leirkersbrot. Glerjað beggja vegna.
13	Járn	Málmur - Járn.	4,7 cm	2,1 cm		10,5 g	AC	Yfirb. hreinsun	Járnbrot. Hlutverk óþekkt. Ryðbrunnið.
14	Skaflaskeifa	Málmur - Járn.	8,1 cm	3 cm		39 g	AC	Yfirb. hreinsun	Skaflaskeifa. Ryðbrunninn.
15	Hnífur	Viður. Málmur - Járn.	8,5 cm	1,9 cm		25,2 g	B	Yfirb. hreinsun	Hnífur. Ryðbrunninn járnhnífur. Einnig sést smá hluti af viðarskafti.
16	Skeifa	Málmur - Járn.	9,2 cm	2,5 cm		33,7 g	B	Yfirb. hreinsun	Skeifa. Ryðbrunninn.

Fundanr. 2023-17-	Heiti	Efni	Lengd	Breidd	Hæð	Vigt	Svæði	Nr. lags	Lýsing
17	Nagli	Málmur - Járn.	6,4 cm	0,9 cm		19,8 g	AC	Yfirb. hreinsun	Naglar. Fimm naglabrot, ryðbrunnir. Vigtaðir allir saman vega þeir 19,8 gr. Lengsti naglinn mælist 6,4 cm að lengd, sá minnsti mælist 1,2 cm að lengd.
18	Keðja	Málmur - Járn.	13 cm	4 cm		83,6 g	AC	Yfirb. hreinsun	Mögulega járnkeðja, ryðbrunnin.
19	Bolti	Málmur - Járn.	8,1 cm	1,5 cm		22,7 g	AC	Yfirb. hreinsun	Bolti úr járn. Ryðbrunninn.
20	Járnbrot	Málmur - Járn.	8,2 cm	1,7 cm		17,7 g	B	Yfirb. hreinsun	Járnbrot. Mögulega gluggajárn. Möguleg tenging á milli þessa grips og grips númer (2023-17-49).
21	Nagli	Málmur - Járn.	5,1 cm	0,9 cm		10,7 g	B	Yfirb. hreinsun	Naglar. Þrjú naglabrot. Lengsti naglinn mælist 5,1 cm að lengd. Samanlögð þyngd naglabrotanna er 10,7 gr.
22	Diskur	Jarðvegur - Leir.	5,6 cm	3,7 cm	9 cm	145 g	B	Yfirborðshreinsun	Hvít leir brot úr disk, ljósbláglerjað með bláu blóma munstri.
23	Gler	Gler.	6,1 cm	3 cm		53,3 g	AC	Yfirb. hreinsun	Gler. Fjögur græn glerbrot, mögulega af sama grip en ekki hægt að vita með vissu. Flöskuhálsbrotið mælist 6,1 cm að lengd og samanlögð þyngd allra brotanna mælist 53,3 gr.
24	Leirkersbrot	Jarðvegur - Leir.	5,4 cm	1,6 cm	0,5 cm	6,6 g	A/C	Yfirborðshreinsun	Brot úr óþekktu leirkeri, glerjað með bláu blómamunnstri og grænum laufum.
25	Gler	Gler.	3,3 cm	0,2 cm		3,5 g	B	Yfirb. hreinsun	Gler. Sex glerbrot, tvö brot eru grænleit, þrjú brot eru glær og eitt brot er glært og matt. Lengsta brotið mælist 3,3 cm að lengd.

Fundanr. 2023-17-	Heiti	Efni	Lengd	Breidd	Hæð	Vigt	Svæði	Nr. lags	Lýsing
26	Gler	Gler.	5 cm	2,4 cm		11,9 g	A/C	Yfirb. hreinsun	Gler. Tvö glerbrot, eitt grænt og annað brúnt. Græna brotið mælist 3,8 cm að lengd, brúna brotið mælist 5 cm að lengd.
27	Gler	Gler.	7,1 cm	0,6 cm		96,8 g	AC	Yfirb. hreinsun	Gler. Fjögur græn glerbrot. Samanlögð þyngd þeirra er 96,8 gr. Stærsta brotið mælist 7,1 cm að lengd.
28	Gler	Gler.	5,4 cm	5,5 cm		43,5 g	AC	Yfirb. hreinsun	Gler. Þrjú græn glerbrot, líklega af flösku. Brotin eru líklega ekki af sömu flöskunni. Á stærsta glerinu má sjá orðið "ØL" og mælist glerið 5,4 cm að lengd.
29	Leirker	Jarðvegur - Leir - Brenndur leir - Hvítleir.	27 cm	25 cm	5 cm	6 g	AC		Tvö hvítleirsbrot með hvítum glerjungu. Sennilegar úr disk. Annað brotið er með grænu og vínráðu mynstri, hitt er með máðu grágrænu mynstri.
30	Leirker	Jarðvegur - Leir.	3 cm	2,7 cm	0,7 cm	27,1 g	B	25481	Leirker. Fimm leirkersbrot, líklega af sama gripnum. Öll brotin eru glerjuð. Brotin eru með mismikil ummerki eftir brennslu.
31	Leirker	Jarðvegur - Leir.	1,7 cm	1,9 cm	0,4 cm	1,9 g	B	25481	Leirker. Tvö leirkersbrot, annað brotið er glerjað öðru megin og rifflað hinu megin. Samanlögð þyngd brotanna er 1,9 gr.
32	Leirker, Fat	Jarðvegur - Leir.	3,6 cm	2,7 cm	0,3 cm	4,6 g	B	Yfirborðshreinsun	Hvít leirbrot úr fati til að bera fram mat, minni brot eru 2,4 x 1,9 x 0,4, 2,2 x 1,1 x 0,25 og 2,1 x 1,4 x 0,3 að stærð

Fundanr. 2023-17-	Heiti	Efni	Lengd	Breidd	Hæð	Vigt	Svæði	Nr. lags	Lýsing
33	Leirkersbrot	Jarðvegur - Leir - Brenndur leir.	4,7 cm	4,2 cm	0,6 cm	10,1 g	B	Yfirb. hreinsun	Leirkersbrot, barmur af íláti. Appelsínugult, glerjað að ofan, bakhliðin er óglerjuð, línu munstur.
34	Leirkersbrot	Jarðvegur - Leir.	1,9 cm	0,7 cm	0,8 cm	2,2 g	B	Yfirborðshreinsun	Leirbrot af ýmsri gerð. Þar af eitt sem er brot af handfangi, fundust saman, hin tvö brotin eru 1,9 x 0,9 x 0,4 og 1,7 x 1,4 x 0,2 cm.
35	Krítarpípa	Jarðvegur - Leir.	2,9 cm	0,6 cm	0,6 cm	1,8 g	B	25697	Brot úr krítarpípu, munnstykki. Hringmynstur/keðjumynstur sem fer utan um stykkið. Mögulega annað mynstur fyrir ofan hringmynstrið.
36	Leirkersbrot	Jarðvegur - Leir.	2,6 cm	2 cm	0,4 cm	3,7 g	A/C	Yfirborðshreinsun	Þrjú leirkersbrot, eitt stórt gráglerjað og tvö minni hvítglerjuð, þau minni er 2,1 x 1,1 x 9,3 og 1,4 x 1,3 x 0,4 cm að stærð
37	Gler	Gler.	5,1 cm	1,9 cm	0,3 cm	14,1 g	AC	Yfirborðshreinsun	Glærir glerbútar, mögulega úr rúðu. Mælingar: 1- L.5,0 B.1,7 H. 0,3 cm 2 - L 5,7 B.1,9 H. 0,3 cm 3- L 2,3 B. 1,5 H.0,2 cm 4- L.3.3 B.1,5 H, 0,2 cm 5. L.2,0 B. 1,3 H. 0,3 cm 6. 1,8 B.0,2 H. 0,3 cm 7. L. 2,3 B. 2,7 H.0,2 cm
38	Krítarpípa	Jarðvegur - Leir - Brenndur leir.	2,8 cm	0,6 cm	0,6 cm	1,3 g	B	Lausafundur	Krítarpípubrot, lítið notað.Ástand mjög gott.
39	Nagli	Málmur - Járn.	3,4 cm	2,6 cm	3,4 cm	149 g	B	25481	Naglar og brot af nöglum
40	Koparblanda	Málmur - Kopar - Koparblanda.	4,3 cm	3,4 cm	0,5 cm	20,6 g	B	25481	Fjögur koparbrot,grænleit. Brot 1 lengd 4,3 breidd 3,4 hæð 0,5 cm. Brot 2 lengd 7 breidd 0,5, hæð 0,5 cm. Brot 3 lengd 4,0 breidd 1 hæð

Fundanr. 2023-17-	Heiti	Efni	Lengd	Breidd	Hæð	Vigt	Svæði	Nr. lags	Lýsing
									0,1 cm. Brot 4 lengd 2,3 breidd 2 hæð 0,1 cm. Brot 1 er flat að mestu en beygt saman á einu horni, brot 2 er þunnt og er upprúllað.
41	Járn	Málmur - Járn.	2,4 cm	2 cm	0,4 cm	12,4 g	B	25481	Járnstykki, mögulega skinna
42	Leirkersbrot	Jarðvegur - Leir. Jarðvegur - Leir - Brenndur leir.	5,3 cm	4,8 cm	0,6 cm	25,4 g	AC	Lausafundur	Tvö leirkersbrot með glerung.
43	Hnífur	Málmur - Stál.	3,9 cm	1,9 cm	0,6 cm	6,3 g	B	25697	Brot af hnífsblaði.
44	Steinn	Steinategund - Steinn.	2,4 cm	2,7 cm	2,4 cm	11,3 g	B	25697	
45	Glerbrot	Gler.	5,6 cm	3,4 cm	5,6 cm	15,8 g	AC	Lausafundur	Glerbrot, mögulega botn úr flöskubotni eða glasi.
46	Krítarpípa	Jarðvegur - Leir - Brenndur leir - Hvítleir. Jarðvegur - Leir.	1,5 cm	0,7 cm	1,5 cm	0,8 g	B	25697	Brot af krítarpípu
47	Gler	Textíll - Gervivefjarefni - Glerefni.	1,2 cm	0,4 cm		1 g	B	25481	Þrjú mismunandi glerbrot.
48	Brýnisbrot	Steinategund - Steinn.	5,4 cm	1,6 cm	0,7 cm	10,4 g	B	25697	tvö brýnisbrot, það stærra fannst 12/5 og það minna fannst 11/5, þó talið líklegt að brotin séu úr sama grip, mál minni brots eru 1,8 x 0,9 x 0,4 cm.
49	Járn	Málmur - Járn.	4,9 cm	1,6 cm		8,9 g	B	25697	Járnbrott. Mögulega getur þetta vera brott af gluggalöm. Möguleg tenging

Fundanr. 2023-17-	Heiti	Efni	Lengd	Breidd	Hæð	Vigt	Svæði	Nr. lags	Lýsing
									á milli þessa grips og grips númer (2023-17-20).
50	Járn	Málmur - Járn.	7,8 cm	0,5 cm		5,3 g	B	26207	Járn. Fiskiöngull.
51	Krítarpípa	Jarðvegur - Leir.	1,8 cm	0,5 cm		0,8 g	B	25697	Krítarpípa. Brot úr krítarpípulegg.
52	Flaska	Gler.	3,3 cm	3 cm	0,2 cm	2,8 g	B	25697	Grænt belgbrot af flösku. Loftbolur.
53	Nagli	Málmur - Járn.	4,5 cm	2 cm	4,5 cm	59 g	B	25697	
54	Leirkersbrot	Jarðvegur - Leir.	2,2 cm	1,3 cm	0,4 cm	1,9 g	B	25697	Þrjú leirkersbrot, þau eru öll af sömu gerð, þ.e samskonar leir og glerungur. Líklega tilheyra öll þrjú brot sama hlut, mögulega íláti.
55	Leirkersbrot	Jarðvegur - Leir - Brenndur leir - Rauðleir.	2,8 cm	2 cm	2,8 cm	2,5 g	B	25697	
56	Nagli	Málmur - Járn.	3,5 cm	1,5 cm	3,5 cm	22 g	B	25697	
57	Nagli	Málmur - Járn.	5,5 cm	1,5 cm		13,5 g	B	26207	Járnnaglar. Einn heill og eitt brot.
58	Rónagli	Málmur - Járn.	3,5 cm	2 cm		8,5 g	B	25697	Járnnagli, rónagli.
59	Skeifa	Málmur - Járn.	9 cm	2,2 cm		72,3 g	B	26207	Járnskeifa, hálf.
60	Járn	Málmur - Járn.	6,4 cm	2,3 cm		3,5 g	B	25697	Járnlykkja.
61	Nagli	Málmur - Járn.	3 cm	1,5 cm		13,9 g	B	25697	Nagli.
62	Hnífur	Málmur - Járn.	2,7 cm	2 cm		4,6 g	B	25697	Hnífur. Mögulegt hnífsbrot úr járni.

Fundanr. 2023-17-	Heiti	Efni	Lengd	Breidd	Hæð	Vigt	Svæði	Nr. lags	Lýsing
63	Glerbrot	Gler.	1,8 cm	1,2 cm	0,3 cm	1 g	B	25697	Glært, kúpt glerbrot.
64	Gler	Gler.	3,1 cm	1,4 cm	0,2 cm	0,2 g	B	25697	Grænt glerbrot.
65	Gler	Gler.	1,5 cm	0,1 cm	0,7 cm	0,6 g	B	25697	
66	Leirkersbrot	Jarðvegur - Leir - Brenndur leir - Rauðleir.	1,9 cm	1,5 cm	0,3 cm	1 g	B	25697	Belgbrot(leirkersbrot), rauðleir, appelsínugulur glerungur á ytri og innri hlið, kúpt, líklega úr íláti.
67	Járn	Málmur - Járn.	2,7 cm	1,5 cm		5,1 g	B	25697	Járnþynna.
68	Glerbrot	Gler.	3 cm	1,3 cm		3 g	B	25697	Tvö græn glerbrot.
69	Keramik	Jarðvegur - Leir - Brenndur leir - Keramik.	2 cm	1,5 cm		1 g	B	25697	
70	Krókur	Málmur - Járn.	5,5 cm	2,3 cm		15,4 g	B	26207	Járnkrókur
71	Brot	Gerviefni - Plast.	1,8 cm	0,7 cm			B	25697	Plastbrot með brún, hvítt.
72	Leirkersbrot	Jarðvegur - Leir - Brenndur leir - Keramik.	2,5 cm	1,8 cm		1,8 g	B	25697	Tvö hvítglerjuð leirkersbrot, annað af barmi. Tengjast mögulega leirkersbrotum nr. (2023-17-32). (Yfirborðshreinsun)
73	Hóffjöður	Málmur - Járn.	4,6 cm	1,4 cm	0,7 cm	17,4 g	B	26207	Tvær járn hóffjaðrir, brúnleitar, sú minni er 3,3 cm á lengd, 1,7cm á breidd og 0,5 á hæð.
74	Járnlykkja	Málmur - Járn.	3,7 cm	2,8 cm		11,1 g	B	25697	Járnlykkja.
75	Keramik	Jarðvegur - Leir -	1,5 cm	1,2 cm		0,7 g	B	25697	Gráglerjað leirkersbrot.

Fundanr. 2023-17-	Heiti	Efni	Lengd	Breidd	Hæð	Vigt	Svæði	Nr. lags	Lýsing
		Brenndur leir - Keramik.							
76	Rónagli	Málmur - Járn.	3,3 cm	2 cm		16 g	B	26207	Rónagli, lítill.
77	Nagli	Málmur - Járn.	6 cm	1 cm	0,5 cm	41,8 g	B	25697	Átta brot af járnnöglum, nákvæm notkun/gerð þeirra óþekkt.
78	Hóffjöður	Málmur - Járn.	2,6 cm	2,4 cm	0,7 cm	11,8 g	B	25697	Tvær hóffjaðrir úr járni, sú minni mælist á lengd 2,7cm, breidd 1,9cm og 0,6cm á hæð. Báðar brúnrauðar.
79	Leirker	Jarðvegur - Leir - Brenndur leir - Hvítleir.	1,7 cm	1,5 cm		0,4 g	AC	12389	Leirkerbrot, hvítleir. Sveigt brot. Önnur hliðin er glerjuð.
80	Rónagli	Málmur - Járn.	3 cm	2,2 cm		11,9 g	B	26233	Rónagli úr járni.
81	Nagli	Málmur - Járn.	4,3 cm	2 cm	0,5 cm	9,3 g	AC	24751	Járnnagli, líklega hóffjöður
82	Gler	Gler.	2,3 cm	2,1 cm		3,7 g	AC	25770	Gler. Grænt, sveigt glerbrot.
83	Leirker, Keramik	Jarðvegur - Leir - Brenndur leir - Keramik.	1 cm	0,2 cm	0,7 cm	0,1 g	B	25481	
84	Nagli	Málmur - Járn.	4,4 cm	8 cm	4,4 cm	5,1 g	AC	25584	
85	Pípuhaus	Jarðvegur - Leir.	2,5 cm	1,5 cm	0,2 cm	1,2 g	B	26233	Brot af kítarpípuhaus.
86	Steinn	Steinategund - Steinn.	4,1 cm	1,6 cm		4,4 g	AC	26508	Unninn steinn. F#26548
87	Járnlykkja	Málmur - Járn.	4,5 cm	2,2 cm		3,4 g	B	26207	Járnlykkja með mjóum enda fyrir miðri lykkju. Ryðbrunnið.

Fundanr. 2023-17-	Heiti	Efni	Lengd	Breidd	Hæð	Vigt	Svæði	Nr. lags	Lýsing
88	Járn	Málmur - Járn.	3,4 cm	1,5 cm		4,5 g	B	25697	Járnhnífur. Ryðbrunninn. Á blaðinu er lítill nagli og tanginn er sveigður á endanum.
89	Þynna	Málmur - Kopar.	3,1 cm			2,7 g	B	26207	Þynna með gati fyrir miðju.
90	Járn	Málmur - Járn.	4,2 cm	1,6 cm		11,9 g	AC	24751	Járnkrókur og leggur af nagla. Krókurinn mælist 4,2 cm að lengd, naglinn mælist 3,8 cm að lengd.
91	Leirker, Keramík	Jarðvegur - Leir.	2,2 cm	1,2 cm		1,4 g	B	26233	Hvít leirkerbrot. Glerjað beggja vegna.
92	Járnlykkja	Málmur - Járn.	2,4 cm	1,8 cm		3,2 g	B	25697	Járnlykkja. Ryðbrunninn.
93	Flaska	Gler.	2,3 cm	1,9 cm	0,4 cm	2,3 g	B	25697	Glerveiki. Grænt belgbrot.
94	Járnbot	Málmur - Járn.	5,5 cm	2,5 cm		12,3 g	B	26207	Járnbot, ryðbrunnið.
95	Keramík	Jarðvegur - Leir.	2,2 cm	1,7 cm		1,3 g	B	26207	Leirkerbrot. Rauðleir.
96	Bjalla	Málmur - Kopar.	2,6 cm	2,2 cm		3,7 g	B	26233	Mögulega bjalla. Koparblöndubrot, 3 stykki. Stærsta brotið, A, er hringlaga með gati í miðju. næst stærsta brotið, B, er 2,5 cm á lengd með tveimur götum. Þriðja brotið, c, er minnst og er þunn þynna.
97	Leirkerbrot, Keramík	Jarðvegur - Leir.	4,7 cm	4,5 cm		19,5 g	B	26233	Leirkerbrot 4 stykki, rauðleir með leifum af glerungi. Hornmálað.
98	Nagli	Málmur - Járn.	6 cm	0,7 cm		12,3 g	B	25584	Naglar, 2 stykki, annar brotinn, hinn er lengri. Vantar hausa á báða.
99	Naglabrot	Málmur - Járn.	2,7 cm	2 cm		5,3 g	A/C	26719	Veðraður/Ryðbrunninn, nagla brot, haus af nagla. F#26719

Fundanr. 2023-17-	Heiti	Efni	Lengd	Breidd	Hæð	Vigt	Svæði	Nr. lags	Lýsing
100	Koparlengja, Koparbútur	Málmur - Kopar - Koparblanda.	10 cm	2,5 cm		19,3 g	A/C	26551	Koparlengja, þrjú hnoð/festingar öðru megin.
101	Málmur, Gluggajárn	Málmur.	5,5 cm	3 cm		9,9 g	A/C	26322	Málmur, mögulega gluggakrækja/gluggajárn.
102	Koparbrot	Málmur - Kopar - Koparblanda. Málmur - Kopar.	1,5 cm	1 cm		1,8 g	B	26508	Lítið kooparbrot.
103	Mynt	Málmur - Kopar - Koparblanda.	1,5 cm	1,5 cm		1,3 g	B	Yfirb. hreinsun	Fannst í Móöskulagi við steinhleðslu í yfirborðshreinsun á v.S-sniði á svæði B.
104	Diskur	Jarðvegur - Leir - Brenndur leir - Hvítleir.	5,7 cm	3,4 cm	0,4 cm	10,9 g	B	Lausafundur	Barmbrot, djúpur diskur, hvítur glerungur, bleikt blómamynstur, Fannst í N-sniði á nýja svæði B.
105	Brýni	Steinategund - Steinn.	1,8 cm	1,6 cm	1,4 cm	6,1 g	AC	26508	Brot af brýni með gegnumskornu gati, efsti hluti, rétthyrningslaga snið.
106	Nagli	Málmur - Járn.	3,6 cm	2,5 cm	2,3 cm	11,3 g	AC	26774	Hnykktur nagli, stór flatur haus, hringlaga, mikið ryðgaður. F#25907.
107	Flaska	Gler.	4,49 cm	2,5 cm	0,3 cm	10,4 g	B	26233	Grænt flöskugler, sveigð, loftbólur, skýjað, brotin falla ekki saman en eru úr sama ílátinu.
108	Rúða	Gler.	4,3 cm	2,5 cm	0,3 cm	5 g	B	26233	Glært rúðugler, líklega úr sömu rúðunni.
109	Naglahaus	Málmur - Kopar - Koparblanda.	0,8 cm	0,7 cm	0,3 cm	0,6 g	B	26207	Hringlaga naglahaus, grænleit koparblanda.
110	Rúða	Gler.	2,2 cm	2,1 cm	0,2 cm	0,9 g	B	26926	Ljósgrænt rúðuglerbrot. Loftbólur.

Fundanr. 2023-17-	Heiti	Efni	Lengd	Breidd	Hæð	Vigt	Svæði	Nr. lags	Lýsing
111	Glerbrot	Gler.	1,6 cm	0,6 cm	0,2 cm	0,4 g	B	Yfirborðshreinsun	Dökkgrænt glerbrot. Mögulega flaska. Loftbólur.
112	Gjörð	Málmur - Járn.	7 cm	3,6 cm	0,7 cm	48,2 g	AC	26469	Gjörð með sjáanlegum nagla, brotin falla ekki saman en eru úr sama gripnum, brot A hefur breiðann rúnaðann enda,mjókkar niður og smá sveigt, brot B hefur tvær gagnstæðar sveigjur.
113	Þynna	Málmur - Kopar - Koparblanda.	1,5 cm	1,1 cm	0,1 cm	0,7 g	B	26207	Þunn ferningslaga þynna.
114	Ílát	Jarðvegur - Leir - Brenndur leir - Rauðleir.	2,2 cm	1,2 cm	0,3 cm	0,6 g	B	26233	Belgbrot. á báðum hliðum er hvítur glerungur.
115	Skeifa	Málmur - Járn.	10,1 cm	4 cm	1,6 cm	72,5 g	B	26207	Hálf skeifa með sýnilegum nagla (hægri helmungur), raufin í skeifunni sjáanleg, mikið ryðguð.
116	Ílát	Jarðvegur - Leir - Brenndur leir - Gulleir.	4 cm	3 cm	0,6 cm	6,4 g	B	26207	Eitt brot sem hefur flagnað í sundur, á báðum hliðum er hvítur glerungur með gylltum skreytingum, fremur þykkt brot, þegar brotin eru sett saman er þykktin 0,8 cm.
117	Leirkersbrot	Jarðvegur - Leir - Brenndur leir - Postulínsleir.	2,5 cm	2,2 cm	0,3 cm	0,2 g	AC	Hreinsun á sniði	Postulínsílátsbrot hvítt með rauða línu á brún og grænu og appelsínugulu blómi neðan við brún á barmi sem var líklega hluti af umkringjandi munstri.
118	Krítarpípa	Jarðvegur - Leir.	5,5 cm	0,5 cm		3,2 g	B	26926	Brot af legg á krítarpípu.
119	Nagli	Málmur - Járn.	6,8 cm	0,8 cm		35 g	B	26207	

Fundanr. 2023-17-	Heiti	Efni	Lengd	Breidd	Hæð	Vigt	Svæði	Nr. lags	Lýsing
120	Járn	Málmur - Járn.	4,2 cm	2,3 cm	1 cm	17,5 g	AC	26508	Tvö járnbrot, mæld: Lengd 4,2 Breidd 2,3 Hæð 1 og Lengd 4 Breidd 1,6 Hæð 0,5. Hlutverk ógreinanlegt.
121	Járn	Málmur - Járn.	2,5 cm	1 cm	0,6 cm	3,1 g	B	26207	Tvö járnbrot, gætu hafa verið úr nöglum, annað töluvert minna en hitt.
122	Leir	Jarðvegur - Leir - Brenndur leir - Keramik.	3,5 cm	1,7 cm		2 g	B	26207	Brúngerjað barmbrot. Virðist af köntuðu ílátí.
123	Glerbrot	Gler.	3,4 cm	2,5 cm	0,4 cm	2,6 g	B	26964	Glerbrot, skemmdir eða leifar af skreytingu á einni hlið, mögulega er þetta brot af staupi.
124	Leirkersbrot	Jarðvegur - Leir.	1,8 cm	1,1 cm	0,3 cm	0,5 g	B	26207	Rauðbrúnt keramikbrot, með glerungur á einni hlið og gráleitt á hinni.
125	Hnífur	Málmur - Járn.	5,5 cm	1,6 cm	0,9 cm	9,6 g	B	26207	Brot af hnífsblaði. Brotið af bæði skaftinu og og blaðinu.
126	Leir	Jarðvegur - Leir - Brenndur leir - Keramik.	3 cm	2 cm		4,4 g	B	26207	Leirkersbrot. Hvítglerjað með bláu mynstri.
127	Járnbrot	Málmur - Járn.	3,4 cm	3,3 cm	0,5 cm	12 g	AC	26469	Ferkantað, flatt járnbrot. Mögulega var það hluti af hurðarlóm.
128	Koparvafningur	Málmur - Kopar - Koparblanda.	15 cm	1 cm	5 cm	5 g	B	26947	Hringlaga koparvafningur með nokkrum þunnum koparböndum (ca 0.5cm á breidd). Mögulega skreyti af klæðum.
129	Skaftkola	Steinategund - Steinn.	8,8 cm	2,8 cm	3,3 cm		AC	25973	Mót, deigla eða skaftkola. Í tveimur hlutum úr grænleitu stein eða leir. Hluti af annarri hliðinni hefur brotnað. Minni hlutinn var skolaður

Fundanr. 2023-17-	Heiti	Efni	Lengd	Breidd	Hæð	Vigt	Svæði	Nr. lags	Lýsing
									með vatni en sá stærri þurrburstaður sem skýrir litamun. Minni hlutinn fannst 17. maí í mannvirki nr. 25, F#26442. Stærri hlutinn fannst 25. maí.
130	Krítarpípa	Jarðvegur - Leir.	2,9 cm	2 cm	0,4 cm	3,1 g	B	26233	Brot af krítarpípuhaus. Svartur bruni er á meirihluta yfirborðs að utan og innan en efsti hluti ytra er gráleitur.
131	Gjallkaka	Gjall. Málmur - Járn - Járngjall.	9 cm	6,5 cm	3,5 cm	329,7 g	B	25697	Gjallkaka, sennilega afdella, botn úr ofni. Járnvinnslugjall.
132	Gjallkaka	Málmur - Járn - Járngjall.	9,2 cm	7,5 cm	2,5 cm	244,5 g	B	25697	Gjallkaka, sennilega afdella, botn úr ofni. Járnvinnslugjall.
133	Hurðajárn	Málmur - Járn.	5,7 cm	3,9 cm	0,7 cm	35 g	B	26926	Brot af hurðarlöm. Ryðgað og brotið en útlínur af smíðinni sjást nógu greinilega til að meta hlutverk/notkun.
134	Glerbrot	Gler.	1,7 cm	1,6 cm	0,4 cm	3 g	B	27060	Þrjú glerbrot sem eru öll úr sitthvorum hlutum. Stærsta brotið er með tæran glæran lit og er af botni á lítilli flösku sem hefur ekki verið meira en 2,5cm í ummál. Annað af þeim minni er kúpt og þunnt en þykkara í efra horni og fyrir miðju vinstri hlið, það er alveg glært. Hitt brotið er alveg slétt og jafnbétt, það er glært en með blágrænum tón.
135	Naglabrot	Málmur - Járn.	5,5 cm	1,3 cm	0,5 cm	26 g	B	26926	Fjórir naglar, misheillegir. Sá fyrsti er heillegur með hálfkringlóttan haus og með langa, flatan enda.

Fundanr. 2023-17-	Heiti	Efni	Lengd	Breidd	Hæð	Vigt	Svæði	Nr. lags	Lýsing
									Annar er heillegur með stóran sæmilega hringlötttan haus og langar ávalan enda. Þriðji er með breiðan ferhyrndan haus sirka 2x1cm og stuttan enda sem gæti þó hafa brotnað af. Fjórði er brot af nagla, endinn er flatur og hefur verið lengri en brotnað hefur af, ekki er nóg eftir af hausnum til að greina fyrir honum.
136	Krítarpípa	Jarðvegur - Leir.	2 cm	1,5 cm	1,5 cm	2,6 g	A/C	Lausafundur	Hluti af krítarpípuhaus. Fannst í gólflagi í húsi nr. 22 á svæði A/C. Á hringlaga hæl er mynstur, virðist vera tvö eða þrjú laufblöð.
137	Járnbolti	Málmur - Járn.	3 cm	2,5 cm		14,6 g	B	26926	Járnbolti.
138	Gler	Gler.	6 cm	3,5 cm		48,5 g	A/C	Hreinsun	Brot af gler íláti á fæti.
139	Járn	Málmur - Járn.	8,1 cm	2,1 cm		35 g	AC	25745	
140	Leður	Skin - Leður.	4,5 cm	0,1 cm		6 g	B	26207	
141	Hár	Lífrænt - Hár.				4 g	AC	15450	
142	Handfang	Viður. Málmur.	9,5 cm	1,5 cm		21 g	B	27060	
143	Hnífur	Málmur. Lífrænt - Bein.	12,2 cm	0,9 cm		44 g	B	25697	
144	Skaft	Málmur - Kopar. Málmur - Járn.	4,8 cm	0,1 cm		11 g	B	26207	
145	Gler	Gler.	10,3 cm	3,3 cm	0,2 cm	45 g	A/C	Lausafundur	Tvö rúðuglerbrot, annað mun stærra og var það mælt, hið minna

Fundanr. 2023-17-	Heiti	Efni	Lengd	Breidd	Hæð	Vigt	Svæði	Nr. lags	Lýsing
									hefur aðeins hvarnast úr brún. fannst í sniði af skurði 7
146	Rónagli	Málmur - Járn.	5,3 cm	2,9 cm	1,2 cm	22 g	B	27191	Rónagli, hlutverk óþekkt
147	Nagli	Málmur - Járn.	3,6 cm	2 cm	1,4 cm	6 g	A/C	26508	Járnnagli, óþekkt notkun
148	Hnífsskaft	Málmur - Járn.	4,7 cm	2 cm	1,3 cm	10 g	B	26947	Brot úr járnhníf, úr skafti.
149	Ró	Málmur - Járn.	2,9 cm	2,2 cm	0,5 cm	6 g	A/C	26774	Járnró, óþekkt notkun
150	Járn	Málmur - Járn.	3,1 cm	2,1 cm	0,4 cm	6 g	A/C	26508	Ryðgaður járnþútur, mögulega járnþynna.
151	Nagli	Málmur - Járn.	3,6 cm	2 cm		41 g	B	26926	5 naglar, ryðgaðir.
152	Járn	Málmur - Járn.	6,2 cm	0,4 cm	0,2 cm	15 g	A/C	26404	Þrjú járnþrot, eitt langt og mjótt mögulega nagli og var það þrot mælt.
153	Gler	Gler.	3 cm	0,8 cm	0,1 cm	1 g	B	26233	2 glerþrot, annað glært og hitt grænt.
154	Nagli	Málmur - Járn.	5,1 cm	1,1 cm	1 cm	3 g	A/C	26774	Járnnagli, sæmilega vel farin. 5,1cm á lengd, 1,1cm á breidd og 1cm á hæð. Möguleg notkun naglans er ekki vituð.
155	Nagli	Málmur - Járn.	3,6 cm	2,1 cm	1,3 cm	9 g	A/C	26508	Afar ryðgaður járnagli, hreistraður.
156	Rónagli	Málmur - Járn.	4 cm	1,9 cm		9 g	B	26207	Rónagli, mjög ryðgaður.
157	Nagli	Málmur - Járn.	4,3 cm	1,4 cm	1 cm	15 g	B	26207	sex járnaglar, lengsti naglinn mældur.
158	Nagli	Málmur - Járn.	5 cm	1,5 cm		15 g	B	27191	

Fundanr. 2023-17-	Heiti	Efni	Lengd	Breidd	Hæð	Vigt	Svæði	Nr. lags	Lýsing
159	Steinn	Steinategund - Steinn.	3,1 cm	1,9 cm	0,9 cm	7 g	AC skurður 7	Lausafundur	Steinn, holur að innan.
160	Koparbrot	Málmur - Kopar.	2,4 cm	2,1 cm	0,2 cm	23 g	A/C	26404	Mörg koparbrot eða þynnur, stærsta brotið með hringopi var mælt.
161	Járn	Málmur - Járn.	3,5 cm	0,8 cm		5 g	AC	26404	Járn stykki, mjög ryðgað.
162	Járn	Málmur - Járn.	4,6 cm	2,1 cm	0,5 cm	9 g	B	26207	Þrjú járnbrot, tvö þykkari minni brot og ein stærri þynna, þynnan var mæld.
163	Nagli	Málmur - Járn.	5,1 cm	2 cm		76 g	B	26207	
164	Leirkersbrot	Jarðvegur - Leir - Brenndur leir - Rauðleir.	5 cm	3,4 cm	0,5 cm	9 g	B	27006	Leirkersbrot, rauðleir, glerungur á einni hlið, leifar af glerjung á báðum hliðum. Ekki vitað úr hverju brotið er.
165	Nagli	Málmur - Járn.	3,6 cm	0,8 cm		10 g	B	Lausafundur	
166	Járn	Málmur - Járn.	4,5 cm	0,6 cm		12 g	AC	26508	Fundarnúmer F#26720
167	Skeifa	Málmur - Járn.	8,9 cm	0,5 cm		50 g	AC	26508	Skeifa úr járn. F# 26719
168	Naglabrot	Málmur - Járn.	5,1 cm	1,7 cm	1 cm	54 g	B	26233	Fjórir járnaglar, misheillegir. Sá stærsti er 5cm á lengd og 1,7cm á breidd og hinir eru svipað stórir.
169	Gjallkaka	Steinategund - Gjall.	11,2 cm	10 cm	2,9 cm	406,6 g	A/C	26249	Járn afdella (botngjall) úr rauðablástursofni. Um 11 cm í þvermál. F#26302.
170	Tönn, Dýrabein, Bein	Lífrænt - Bein - Dýrabein - Tönn -				111 g	B	26926	Þrjú pokar af beinum allir með fundarnúmerið 170. Í einum pokanum eru óbrennd dýrabein, í

Fundanr. 2023-17-	Heiti	Efni	Lengd	Breidd	Hæð	Vigt	Svæði	Nr. lags	Lýsing
		Dýrstönn. Lífrænt - Bein - Dýrabein. Lífrænt - Bein - Bein, brennt.							öðrum pokanum eru brennd dýrabein og í þriðja pokanum eru dýratennur líklegast hrossatennur.
171	Dýrabein, Bein	Lífrænt - Bein - Dýrabein. Lífrænt - Bein - Bein, brennt.				68 g	B	26926	Einn poki með brenndum beinum
172	Dýrabein	Lífrænt - Bein - Dýrabein.				256 g	B	26926	Eitt stórt bein af húsdýri ásamt tönnum.
173	Dýrabein, Bein	Lífrænt - Bein - Dýrabein. Lífrænt - Bein - Bein, brennt.				6,1 g	B	26233	Eitt brennt dýrabein, gott ástand
174	Dýrabein	Lífrænt - Bein - Dýrabein.				118 g	B	26233	Fugla og fiskibein, tennur og önnur dýrabein.
175	Dýrabein	Lífrænt - Bein - Dýrabein.				36,7 g	B	25697	Hundatönn? Annars eru það aðrar dýratennur.
176	Dýrabein	Lífrænt - Bein - Dýrabein.				20,3 g	B	25697	Fiskibein, fuglabein og önnur dýrabein.
177	Dýrabein, Bein	Lífrænt - Bein - Dýrabein. Lífrænt - Bein.				28,2 g	B	25697	Brennd og óbrennd dýrabein.
178	Tönn, Dýrabein, Bein	Lífrænt - Bein - Dýrabein - Tönn - Dýrstönn. Lífrænt - Bein - Dýrabein. Lífrænt - Bein - Bein, brennt.				141,4 g	B	25697	Fjórir pokar, einn með brenndum beinum, annar með óbrenndum beinum, þriðji með tönnum og einn með einu fuglabeini.

Fundanr. 2023-17-	Heiti	Efni	Lengd	Breidd	Hæð	Vigt	Svæði	Nr. lags	Lýsing
179	Dýrabein	Lífrænt - Bein - Dýrabein.				208 g	B	25697	Dýrabein (spendýr) óbrennd
180	Dýrabein	Lífrænt - Bein - Dýrabein.				14 g	B	26233	Dýrabein.
181	Dýrabein	Lífrænt - Bein - Dýrabein.				6 g	B	27006	Dýrabein ýmis.
182	Tönn, Dýrabein, Bein	Lífrænt - Bein - Dýrabein - Tönn - Dýrstönn. Lífrænt - Bein - Dýrabein. Lífrænt - Bein - Bein, brennt.				10,1 g	B	27006	Tveir pokar, brennd dýrabein í öðrum og óbrenndar tennur í hinum
183	Dýrabein	Lífrænt - Bein - Dýrabein.				33,2 g	B	26947	Einungis dýrabein
184	Dýrabein, Bein	Lífrænt - Bein - Dýrabein. Lífrænt - Bein - Bein, brennt.				16,6 g	B	Yfirborðshreinsun	Einn poki með brenndum dýrabeinum
185	Tönn, Dýrabein, Bein	Lífrænt - Bein - Tönn. Lífrænt - Bein - Dýrabein. Lífrænt - Bein - Bein, brennt.				44,4 g	B	27191	Tveir pokar, í einum pokanum eru tennur og bein en í hinum eru brennd bein.
186	Dýrabein	Lífrænt - Bein - Dýrabein - Stórgripsbein.				885 g	B		Hluti úr kjálka af stórgrip.
187	Dýrabein	Lífrænt - Bein - Dýrabein - Fiskbein.				98 g	B		Bein úr ýsu.

Fundanr. 2023-17-	Heiti	Efni	Lengd	Breidd	Hæð	Vigt	Svæði	Nr. lags	Lýsing
188	Dýrabein	Lífrænt - Bein - Dýrabein.				89,5 g	B	Yfirborðsreinsun	Dýrabein
189	Dýrabein	Lífrænt - Bein - Dýrabein.				156 g	B	Snið	Tvö dýrabein úr húsdýrum.
190	Dýrabein	Lífrænt - Bein - Dýrabein.				122,4 g	B	Austur-snið gamla sv	
191	Dýrabein					25,6 g	B	Yfirborðsreinsun	
192	Dýrabein	Lífrænt - Bein - Dýrabein.				423 g	B	Yfirborðshreinsun II	Ýmis dýrabein úr húsdýrum.
193	Dýrabein	Lífrænt - Bein - Dýrabein.				1117 g	B	26964	Ein tönn, nokkur brennd bein, kjalki og önnur húsdýrabein.
194	Dýrabein	Lífrænt - Bein - Dýrabein.				758 g	B	26207	Ýmis dýrabein, brennd og óbrennd, dýratennur.
195	Dýrabein	Lífrænt - Bein - Dýrabein.				24,7 g	B	26207	Tennur og önnur brennd bein.
196	Dýrabein	Lífrænt - Bein - Dýrabein.				1154 g	B	26207	Ýmis dýrabein, brennd og óbrennd, tennur.
197	Dýrabein	Lífrænt - Bein - Dýrabein.				97,9 g	B	26207	
198	Dýrabein	Lífrænt - Bein - Dýrabein.				156,3 g	B	26233	
199	Dýrabein	Lífrænt - Bein - Dýrabein - Tönn. Lífrænt - Bein - Dýrabein - Stórgripsbein.				1784 g	B	26207	Ýmis stórgripabein og tennur, ásamt brenndum beinum.
200	Dýrabein	Lífrænt - Bein - Dýrabein.				73 g	B	25481	Sex brot af dýrabeinum, fjögur þeirra sótsvört og brennd.

Fundanr. 2023-17-	Heiti	Efni	Lengd	Breidd	Hæð	Vigt	Svæði	Nr. lags	Lýsing
201	Dýrabein	Lífrænt - Bein - Dýrabein - Tönn.				754 g	B	25481	Dýratennur, ásamt broti úr kjálka. Húsdýratennur.
202	Dýrabein	Lífrænt - Bein - Dýrabein.				1044 g	B	25481	Samansafn af brenndum dýrabeinum af ýmsum stærðum og gerðum.
203	Dýrabein	Lífrænt - Bein - Dýrabein - Stórgripsbein. Lífrænt - Bein - Dýrabein.				281 g	B	25481	Dýrabein af ýmsum stærðum og gerðum, mest stórgripabein.
204	Dýrabein	Lífrænt - Bein - Dýrabein - Tönn. Lífrænt - Bein - Dýrabein.				127 g	AC	26249	Tönn úr húsdýri.
205	Dýrabein	Lífrænt - Bein - Dýrabein - Tönn.				92 g	AC	25973	Dýratennur úr húsdýri.
206	Dýrabein	Lífrænt - Bein - Bein, brennt.				13 g	AC	26774	Tvö lítil brennd dýrabein.
207	Dýrabein	Lífrænt - Bein - Dýrabein - Tönn.				25 g	AC	26134	Tennur úr húsdýri, sennilega hesti eða kú.
208	Dýrabein	Lífrænt - Bein - Dýrabein - Tönn.				5 g	AC	Lausafundur	Tvær tennur úr húsdýri, báðar með rót, önnur minni.
209	Dýrabein	Lífrænt - Bein - Dýrabein - Tönn. Lífrænt - Bein - Bein, brennt.				142 g	AC	lausafundur	Dýratönn (jaxl) úr húsdýri, ásamt litlu brenndu beini.

Fundanr. 2023-17-	Heiti	Efni	Lengd	Breidd	Hæð	Vigt	Svæði	Nr. lags	Lýsing
210	Dýrabein	Lífrænt - Bein - Bein, brennt.				1 g	B	27060	Örsmátt brennt dýrabein.
211	Dýrabein	Lífrænt - Bein - Dýrabein - Tönn.				475 g	AC	25973	Dýratennur úr húsdýri, sennilega hesti.
212	Dýrabein	Lífrænt - Bein - Dýrabein.				114 g	AC		Brot af legg úr húsdýri.
213	Rónagli	Málmur - Járn.	35 cm	25 cm	1 cm	16 g	AC	25524	Járnklumpur, sennilega haus af rónagla.
214	Járnbrot	Málmur - Járn.	2,6 cm	1,4 cm		8 g	B	27191	Lítið járnbrott. Illa farið. Ekki hægt að meta hlutverk
215	Koparplata	Málmur - Kopar - Koparblanda.	3,4 cm	2,4 cm	0,3 cm	8,3 g	B	27191	Punn koparblötubrot, með götum sem voru mögulega fyrir nagla. Eitt brotið er líklega af horni þar sem það er beygt.
216	Steinn	Steinategund - Steinn.	2,5 cm	2,3 cm	1,9 cm	12,3 g	B	27191	Steinn, fannst í öskuhaug. Ljósugukur og með svörtum rákum. Náttúrulegt form
217	Koparhlutur	Málmur - Kopar.	2,9 cm	2,4 cm	1 cm	3,2 g	A/C	25322	Koparhlutur. Hringlaga hólkur með pinna sem stendur út.
218	Kengur	Málmur - Járn.	3,4 cm	1,9 cm	0,6 cm	4,5 g	B	26926	Járn kengur, sennilega til að festa saman girðingarvír.
219	Naglabrot	Málmur - Járn.	3,1 cm	0,9 cm	0,9 cm	6,9 g	B	27060	Þrjú misstór naglabrot. Í frekar brothættu ástandi
220	Steinn	Steinategund - Steinn.	4,1 cm	2,9 cm	2,7 cm	35 g	B	yfirborðs	Rauðleitur steinn, með ljósleitu horni.
221	Kljásteinn	Steinategund - Steinn.	8,9 cm	5,8 cm	4,1 cm	237 g	B	26964	Kljásteinn, götöttur, mögulegar notaður sem lóð.
222	Steinn	Steinategund - Steinn.	7,8 cm	7,7 cm	4,5 cm	503,3 g	A/C	26551	Öskupakið steinbrot, líklega sleggja.
223	Járn	Málmur - Járn.	3,2 cm	1,6 cm	0,7 cm	16,5 g		26774	járnbrott, óþekkt hlutverk

Fundanr. 2023-17-	Heiti	Efni	Lengd	Breidd	Hæð	Vigt	Svæði	Nr. lags	Lýsing
224	Nagli	Málmur - Járn.				40,6 g		26233	Bútar úr járn nöglum
225	Hrafninumoli	Steinategund - Hrafninna.				4,6 g	A/C	27060	Hrafninnubrot, en mjög létt fyrir hrafninnu, mögulega eitthvað annað
226	Leður	Skinn - Leður. Málmur - Kopar - Koparblanda.	3,3 cm	1,1 cm	0,4 cm	1 g	B	26964	Leðurband eða reim með litlum koparskrúfum íföstum
227	Glerbrot	Gler.	3,3 cm	2,5 cm	0,6 cm	7,2 g	b	27060	Grænt glerbrot úr fösku.

Skýrslur Borgarsögusafns Reykjavíkur

- 190 Sólrún Inga Traustadóttir: *Fornar rætur Árbæjar. Fornleifarannsókn. Áfangaskýrsla 2017*. Rvk. 2018.
- 191 Anna Lísa Guðmundsdóttir og Margrét Björk Magnúsdóttir: *Fornleifaskráning á efnisvinnslusvæði við Álfnesvík Þerneyjarsundi*. Rvk. 2018.
- 192 Anna Lísa Guðmundsdóttir og Margrét Björk Magnúsdóttir: *Fornleifaskráning vegna athafnasvæðis á Hólmsheiði*. Rvk. 2018.
- 193 Anna Sofía Kristjánsdóttir, Anna Lísa Guðmundsdóttir og Margrét Björk Magnúsdóttir: *Köllunarklettur Þ47. Héðinsgata, Köllunarklettsvegur, Sundagarðar, Sæbraut*. Rvk. 2018.
- 194 Anna Lísa Guðmundsdóttir og Margrét Björk Magnúsdóttir: *Fornleifaskráning vegna deiliskipulags á Stórahjúk Úlfarsfelli*. Rvk. 2018.
- 195 Anna Lísa Guðmundsdóttir og Margrét Björk Magnúsdóttir: *Fornleifaskráning vegna deiliskipulags á bæjarstæði Mógilsár*. Rvk. 2019.
- 196 Anna Sofía Kristjánsdóttir, Anna Lísa Guðmundsdóttir og Drífa Kristín Þrastardóttir: *Dunhagi, Hjarðarhagi, Tómasarhagi. Fornleifaskrá og húsakönnun*. Rvk. 2019.
- 197 Sólrún Inga Traustadóttir o.fl.: *Fornar rætur Árbæjar – Fornleifarannsókn. Áfangaskýrsla 2018*. Rvk. 2019.
- 198 Anna Sofía Kristjánsdóttir, Anna Lísa Guðmundsdóttir og Drífa Kristín Þrastardóttir: *Sjómannaskólareitur. Nóatún, Háteigsvegur, Vatnsholt, Skipholt. Fornleifaskrá og húsakönnun*. Rvk. 2019.
- 199 Margrét Björk Magnúsdóttir og Anna Lísa Guðmundsdóttir: *Fornleifaskráning á lóð fyrir innsiglingamerki á Gufuneshöfða*. Rvk. 2019.
- 200 Anna Lísa Guðmundsdóttir, Drífa Kristín Þrastardóttir og Margrét Björk Magnúsdóttir: *Nauthólsvík og Nauthólsvíkurvegur. Fornleifaskrá og húsakönnun*. Rvk. 2019.
- 201 Margrét Björk Magnúsdóttir og Anna Lísa Guðmundsdóttir: *Fornleifaskráning á hluta jarðarinnar Jörfa á Kjalarnesi vegna deiliskipulags*. Rvk. 2019.
- 202 Sólrún Inga Traustadóttir, Almar Smári Óskarsson, Anna Sofía Ingólfssdóttir, Björn Ari Örvarsson, Ísak Freyr Valsson, Jóhanna Valgerður Guðmundsdóttir, Katrín Alda Ámundadóttir, Snædis Sunna Thorlacius: *Fornar rætur Árbæjar. Fornleifarannsókn. Framvinduskýrsla 2019*. Rvk. 2020.
- 203 Anna Lísa Guðmundsdóttir, Alma Sigurðardóttir, Margrét Björk Magnúsdóttir og Drífa Kristín Þrastardóttir: *Ellíðaárdalur. Fornleifaskrá og húsakönnun*. Rvk. 2020.
- 204 Drífa Kristín Þrastardóttir og Anna Lísa Guðmundsdóttir: *Nýi-Skerjafjörður. Fornleifaskrá og húsakönnun*. Rvk. 2021.
- 205 Anna Lísa Guðmundsdóttir og Margrét Björk Magnúsdóttir: *Göngustígur í Öskjuhlíð. Fornleifaskrá*. Rvk. 2020.
- 206 Anna Lísa Guðmundsdóttir: *Skúlagata – Frakkastígur 1. Fornleifaskrá*. Rvk. 2020.
- 207 Anna Lísa Guðmundsdóttir og Margrét Björk Magnúsdóttir: *Fornleifaskráning vegna tvöföldunar Suðurlandsvegur frá Bæjarhálsi austur að Hólmsá. Fornleifaskrá*. Rvk. 2020.
- 208 Alma Sigurðardóttir og Drífa Kristín Þrastardóttir: *Veðurstofuhæð. Húsakönnun*. Rvk. 2021.
- 209 Margrét Björk Magnúsdóttir og Anna Lísa Guðmundsdóttir: *Veðurstofuhæð. Fornleifaskrá*. Rvk. 2022.
- 210 Anna Lísa Guðmundsdóttir: *Laugavegur sem göngugata 2. áfangi. Fornleifaskrá*. Rvk. 2021.
- 211 Alma Sigurðardóttir og Drífa Kristín Þrastardóttir: *Ártúnshöfði. Svæði 1-4. Húsakönnun*. Rvk. 2021.
- 212 Anna Lísa Guðmundsdóttir og Margrét Björk Magnúsdóttir: *Ártúnshöfði. Fornleifaskrá*. Rvk. 2021.
- 213 Sólrún Inga Traustadóttir, Ásta Rakel Viðarsdóttir, Þóra Kristín Briem, Jakob Kristján Þrastarson, Ögn Þórarinsdóttir: *Fornar rætur Árbæjar – Fornleifarannsókn. Áfangaskýrsla 2020*. Rvk. 2021.
- 214 Drífa Kristín Þrastardóttir og Anna Lísa Guðmundsdóttir: *Holtsgata 10-12 og Brekkustígur 16. Fornleifaskrá og húsakönnun*. Rvk. 2021.
- 215 Anna Lísa Guðmundsdóttir: *Fornleifaskrá. Vesturgata - Framkvæmdarsvæði frá Stýrimannastíg að Bræðraborgastíg og þaðan niður að Hlésgötu*. Rvk. 2021.
- 216 Drífa Kristín Þrastardóttir, Anna Lísa Guðmundsdóttir, Margrét Björk Magnúsdóttir, María Gísladóttir: *Byggðakönnun. Borgarhluti 6 – Breiðholt*. Rvk. 2021.
- 217 Anna Lísa Guðmundsdóttir og Margrét Björk Magnúsdóttir: *Rauðhólar. Fornleifaskrá*. Rvk. 2021.
- 218 Anna Lísa Guðmundsdóttir og Margrét Björk Magnúsdóttir: *Sörlaskjól. Fornleifaskrá*. Rvk. 2021.
- 219 Sólrún Inga Traustadóttir, Albína Hulda Pálsdóttir, Brynja Árnadóttir, Gavin Lucas, Sigþór Bjarni Geirsson, Torbjörn Brorsson: *Fornar rætur Árbæjar – Fornleifarannsókn. Áfangaskýrsla 2021*. Rvk. 2022.
- 220 Salvör Jónsdóttir og Anna Lísa Guðmundsdóttir: *Stúdentagarðar við Eggertsgötu. Fornleifaskrá og húsakönnun*. Rvk. 2022.
- 221 Alma Sigurðardóttir: *KR-svæðið – Frostaskjól 2-6. Húsakönnun*. Rvk. 2022.
- 222 Salvör Jónsdóttir: *Keldur og Keldnaholt. Húsakönnun*. Rvk. 2022.
- 223 Anna Lísa Guðmundsdóttir, Drífa Kristín Þrastardóttir, Guðlaug Erna Jónsdóttir og Margrét Björk Magnúsdóttir: *Byggðakönnun. Borgarhluti 3 – Hlíðar*. Rvk. 2023.
- 224 Anna Lísa Guðmundsdóttir og Margrét Björk Magnúsdóttir: *Fornleifaskrá. Borgarhluti 3 – Hlíðar*. Rvk. 2024.
- 225 Sólrún Inga Traustadóttir, Daniel Freyr Ívarsson, Guðrún M. Eyfjörð Skarphéðinsdóttir, Ingvar Örn Magnússon, Jóhanna Teuffer, Margrét Rós Svansdóttir: *Fornar rætur Árbæjar – Fornleifarannsókn. Áfangaskýrsla 2022*. Rvk. 2023.
- 226 Guðlaug Erna Jónsdóttir og Salvör Jónsdóttir: *Bensinstöðvar á uppbyggjarlóðum. Húsakönnun*. Rvk. 2023.
- 227 Margrét Björk Magnúsdóttir og Anna Lísa Guðmundsdóttir: *Leirtjörn vestur. Fornleifaskrá*. Rvk. 2023.
- 228 Margrét Björk Magnúsdóttir og Anna Lísa Guðmundsdóttir: *Fornleifaskráning fyrir skotsvæði á norðanverðu Álfnesi*. Rvk. 2023.
- 229 Anna Lísa Guðmundsdóttir: *Klökk – Skúlagata. Fornleifaskrá*. Rvk. 2023.
- 230 Anna Lísa Guðmundsdóttir og Margrét Björk Magnúsdóttir: *Fornleifaskráning vegna Borgalínu – Lotu 1. Ártúnshöfði – Fossvogur*. Rvk. 2023.
- 231 Anna Lísa Guðmundsdóttir: *Þjóðarhöll. Fornleifaskrá*. Rvk. 2023.
- 232 Steinunn Guðmundsdóttir: *Laugardalur – Þjóðarhöll. Húsakönnun*. Rvk. 2024.
- 233 Anna Lísa Guðmundsdóttir og Margrét Björk Magnúsdóttir: *Gufunes – Samgöngutengingar. Fornleifaskrá*. Rvk. 2021.