

Sólrún Inga Traustadóttir
Daníel Freyr Ívarsson
Guðrún M. Eyfjörð Skarphéðinsdóttir
Ingvar Örn Magnússon
Jóhanna Teuffer
Margrét Rós Svansdóttir

Fornar rætur Árbæjar - Fornleifarannsókn

Áfangaskýrsla 2022



Með viðbótum frá Sólveigu Guðmundsdóttur Beck, Lilju Laufey Davíðsdóttur
og Láru Janusdóttur

Reykjavík 2023

Borgarsögusafn Reykjavíkur

Skýrsla nr. 225

Skýrslur Borgarsögusafns Reykjavíkur - Árbæjarsafn.

Ábyrgðarmaður: María Karen Sigurðardóttir, deildarstjóri minjavörslu og rannsókna, Borgarsögusafni Reykjavíkur.

Ritstjórn: Sólrún Inga Traustadóttir og Margrét Björk Magnúsdóttir.

© Borgarsögusafn Reykjavíkur

© Háskóli Íslands

© Sólrún Inga Traustadóttir, Daníel Freyr Ívarsson, Guðrún M. Eyfjörð Skarphéðinsdóttir, Ingvar Örn Magnússon, Jóhanna Teuffer, Margrét Rós Svansdóttir, Sólveig Guðmundsdóttir Beck, Lilja Laufey Davíðsdóttir og Lára Janusdóttir.

Forsíðumynd: Yfirlitsmynd tekin með flygildi af svæðum A/C og B. Ef vel er að gáð má einnig sjá nemendur sem hafa lagst í grasið við svæði A/C og mynda stjörnu í tilefni af myndatökunni.

Ljósmyndir í þessari skýrslu eru teknar af starfsfólki og nemendum rannsóknarinnar árið 2022 nema annað sé tekið fram.

Kortagerð: Laufey Kristjánsdóttir og Margrét Rós Svansdóttir.

Borgarsögusafn Reykjavíkur

Skýrsla nr. 225

Reykjavík 2023

Öll réttindi áskilin

Grunnupplýsingar um rannsókn

Leyfisnúmer Minjastofnunar Íslands: 201606-0078

Þjóðminjasafnsnúmer: 2022-13

Stutt lýsing rannsóknar: Fornleifarannsókn á bæjarstæði Árbæjar. Upphaf búsetu og þróun bæjarins frá öndverðu.

Tegund rannsóknar: Vísindarannsókn og nemendauppgröftur.

Staðsetning: Árbæjarsafn, Kistuhyl 4, 110 Reykjavík, Suðurland.

GPS hnit: A 362653 N 404777

Rannsóknartími: 4. maí - 3. júní 2022.

Leyfishafi: Sólrún Inga Traustadóttir.

Fjöldi sérfræðinga: Alls 7 yfir allt árið; 6 (vettvangsrannsókn) + 1 (greining á fundasafni)

Fjöldi nemenda: 17 (vettvangsrannsókn)



Efnisyfirlit

Grunnupplýsingar um rannsókn.....	4
Myndaskrá.....	7
Inngangur.....	9
Fyrri rannsóknir.....	10
Vettvangsrannsókn 2022.....	12
Aðferðafræði.....	12
Svæði A/C – Bæjarhóllinn.....	14
Svæði B – Öskuhaugur.....	19
Borkjarnarannsókn.....	21
Fjárhústóft nr. 262-127.....	21
Matjurtargarður nr. 262-4.....	22
Fjárhús nr. 262-6.....	23
Fundasafnið.....	25
Gripir.....	25
Málmur.....	26
Kopar og blý.....	27
Leir.....	28
Gler.....	29
Steinn.....	30
Annað.....	30
Dýrabein.....	31
Sýni.....	31
Gjall.....	32
Miðlun rannsókna.....	33
A brief English summary.....	35
Heimildaskrá.....	37
Útgefið efni.....	37
Óprentaðar/Óútgefnar heimildir.....	38
Vefsíður.....	38
Viðauki I: Steinagreiningar - Sólveig G. Beck.....	39
Viðauki II: Árbær, járnvinnslu- og eldsneytisleifar – Sólveig G. Beck.....	75
Viðauki III – Kort.....	79
Viðauki IV – Einingaskrá.....	82

Viðauki V – Flæðirit.....	88
Svæði B – stækkun til austurs	88
Svæði A/C.....	89
Viðauki VI – Mannvirkjaskrá	90
Viðauki VII – Ljósmyndaskrá.....	91
Viðauki VIII – Fundaskrá.....	103
Viðauki IX - Borkjarnaskrá	170
Viðauki X – Sýnaskrá.....	190
Viðauki XI – Teikningaskrá.....	192

Myndaskrá

Mynd 1. Nærmynd af hlöðugólfinu. Örin vísar til norðurs. -----	14
Mynd 2. Gamla hlaðan stendur bakvið (austan við) bæinn um árið 1945. Ljósmyndari: Helga Thume. Þjóðminjasafn Íslands: Lpr-4932 ÞJMS. -----	15
Mynd 3. Púkk [24]. Örin vísar í norður.-----	16
Mynd 4. Torfhrun [23976] yfir móösku- og fiskibeinalagi [24751]. Steinaröð [23] er lengst til hægri á mynd. Neðst í vinstra horni sést í torfvegg í mannvirki [15]. Örin vísar í norður. ----	17
Mynd 5. Loftmynd af uppgraftarsvæði A/C eins og það leit út eftir sameiningu svæða A og C. Stóra grjótið sem liggur í röðum eru leifar af útveggjum hlöðunnar en ákveðið var að halda þeim til þess að styðja við viðkvæm jarðlög sitthvoru megin við veggina. Austasti hluti gamla svæðis A (til vinstri á mynd) er undir torfþökum til að hlífa mannvistarlögum þar en þau tilheyra eldri búsetustigum, og mynduðust fyrir árið 1500. -----	18
Mynd 6. Könnunarskurður [25471] í vesturhluta á svæði B. Örin vísar í norður. -----	19
Mynd 7. Hreinteikning af austursniði í öskuhaug. Skalinn er 40 cm. Teikning: Laufey Kristjánsdóttir, nemi í fornleifafræði.-----	20
Mynd 8. Nemendur við uppgröft á svæði B. Í hægra horninu efst á mynd má sjá hvar torfinu hefur verið flett ofan af og sýnir nýstækkaða svæðið. -----	20
Mynd 9. Yfirlitskort af borkjarnatöku á þremur svæðum á Árbæjarsafni. Kortagerð: Laufey Kristjánsdóttir. -----	21
Mynd 10. Teikning af fjárhúsi nr. 262-127 úr Fornleifaskrá Reykjavíkur 1995, bls. 158.-----	22
Mynd 11. Á kortinu er búið að draga rauðan hring utan um borkjarna S0A20 (nær göngustíg) og S3A20 í matjurtargarðinum sem sýndu annars vegar leifar af mögulegu landnámstorfi á 51-59 cm dýpi (SA020) og torfi á 56-58 cm dýpi (S3A20). -----	23
Mynd 12. Nemendur við borkjarnarannsóknir á útihúsatóft nr. 262-127. -----	24
Mynd 13. Súluritið sýnir skiptingu fundanúmera eftir efnisflokkum. Ákveðið var að halda nokkrum yngri gripum því þeir gefa elsta mögulegan aldur fyrir jarðlög. Þetta eru gripir t.d. úr gúmmíi, korktappar, ljósapera og tjörupappi. -----	25
Mynd 14. Á skífuritinu má sjá að öskuhaugurinn er með 374 fundi en svæði A/C með 194 og einn gripur (krítarpípa) fannst í borkjarna í matjurtargarðinum. -----	26
Mynd 15. Skífuritið sýnir hlutfall undirefnisflokka málmis. -----	26
Mynd 16. Hluti af bókarskreyti sem fannst á nýstækkuðu svæði í öskuhaug.-----	27
Mynd 17. Innsigli úr blýi (2022-13-30) sem fannst beint undir grasrót á nýstækkuðu svæði í öskuhaugnum. Með því fannst einnig bókaskreyti úr koparblöndu. -----	28
Mynd 18. Stimpillinn á botni innsiglisins. Hann líkist stimpli Skúla Magnússonar, fógeta (sjá mynd til hægri) en leit af hinum rétta eiganda stendur enn yfir þegar þessi skýrsludrög eru skrifuð. -----	28
Mynd 19. Nánast heill bolli frá 20. öld fannst í grjóthruni hlöðunnar. -----	29
Mynd 20. Grýtubrot úr rauðleir, fannst í öskuhaugnum í jarðlagi [20221]. -----	29

<i>Mynd 21. Blátt, sanserað glerbrot úr skrautdisk, eða öðru íláti, fannst í öskuhaugnum. Gripurinn hefur verið framleiddur af Northwood Glass Company í Bandaríkjunum sem framleiddi listmuni úr gleri á tímabilinu 1887-1925.-----</i>	<i>30</i>
<i>Mynd 22. Glerbrot (2022-13-1) gæti verið úr þessum disk eða samskonar frá Northwood Glass Company. Mynd tekin af veraldarvefnum, hér. -----</i>	<i>30</i>
<i>Mynd 23. Sýnishorn af brenndum beinum úr öskuhaugnum á svæði B.-----</i>	<i>31</i>
<i>Mynd 24. Afdella (2022-13-361) úr járnvinnsluofni sem fannst í öskuhaugnum.-----</i>	<i>32</i>
<i>Mynd 25. Úr leiðsögninni 20.júlí: Skrafað við gesti um jarðlög og gripi í öskuhaugnum. ----</i>	<i>33</i>
<i>Mynd 26. Úr leiðsögninni 20. júlí: Staldrað við traðirnar og sagt frá sögu Árbæjar og bent á helstu fornleifar inn á safnsvæðinu. -----</i>	<i>34</i>
<i>Mynd 27. Nýtt útiskilti um rannsóknina er við göngustíginn, suðaustan við bæjarhús Árbæjar.-----</i>	<i>35</i>

Inngangur

Fornleifarannsóknin *Fornar rætur Árbæjar* hófst árið 2016 og er á vegum Borgarsögusafns Reykjavíkur í samstarfi við námsbraut í fornleifafræði, jarðvísindadeild og Jarðvísindastofnun Háskóla Íslands og er verkefnið styrkt af fornminjasjóði. Helstu markmið rannsóknarinnar eru að varpa ljósi á búsetusögu og þróun Árbæjar og að miðla rannsóknum og niðurstöðum þeirra til safngesta og almennings. Leyfishafi rannsóknar var Sólrún Inga Traustadóttir, fornleifafræðingur og stundakennari við Háskóla Íslands. Í þetta sinn fór fornleifarannsókn á bæjarstæði Árbæjar fram dagana 4. maí til 3. júní og var uppgröfturinn liður í námskeiðinu *Fornleifarannsókn á vettvangi* (FOR406G) sem kennt er við Háskóla Íslands.

Leiðbeinendur við uppgröft voru Sólrún Inga Traustadóttir, Angelos Parigoris, Hermann Hjartarson og Hulda Björk Guðmundsdóttir. Margrét Björk Magnúsdóttir, fornleifafræðingur á Borgarsögusafni, hafði umsjón með hreinsun, pökkun og skráningu gripa í Sarp, menningarsögulegan gagnagrunn, og kennslu í fornleifaskráningu. Lilja Laufey Davíðsdóttir, fornleifafræðingur hjá Fornleifastofnun Íslands ses., hafði umsjón með töku borkjarnasýna og kynningu á þeirri aðferð fyrir nemendum. Sigríður Þorgeirsdóttir, forvörður á Þjóðminjasafni Íslands kemur í heimsókn ár hvert og fræðir nemendur um aðhlyningu og pökkun gripa við vettvangsrannsókn. Hún er einnig forvörður rannsóknarinnar og veitir ráðgjöf í tengslum við meðhöndlun á fundasafninu. Gröfuvinna var unnin af Jóni Sigurgeirssyni, vinnuvélastjóra.

Sautján nemendur tóku þátt í uppgreftrinum, þau Danai Kyriaki G Papadopoulos, Daníel Freyr Ívarsson, Erla Sóley Skúladóttir, Eva Bryndís Ágústsdóttir, Guðrún M. Eyfjörð Skarphéðinsdóttir, Hrafnhildur Davíðsdóttir, Ingvar Örn Magnússon, Jóhanna Sigurðardóttir Teuffer, Jules William Connelly, Krístrún Kristinsdóttir, Laufey Kristjánsdóttir, Lára Janusdóttir, Marie Christiane Anny Maille, Margrét Rós Svansdóttir, Steinunn Edda Einarsdóttir, Tiphane Lucie Blanchemain og Viktor Gils Rúnarsson.

Úrvinnsla og skráning gagna fór fram haustið 2022 og var liður af námskeiðinu *Aðferðafræði II* (FOR202G) en aðalumsjónarmaður námskeiðsins var Angelos Parigoris. Aðrir leiðbeinendur voru Sólrún Inga Traustadóttir og Margrét Valmundsdóttir en alls

tóku tíu nemendur þátt í námskeiðinu. Lára Janusdóttir aðstoðaði við skráningu, úrvinnslu og frágang gripa.

Dr. Sólveig Guðmundsdóttir Beck, fornleifafræðingur, vann á árinu við sérgreiningar á steingripum og gjalli fyrir öll ár rannsóknarinnar til þessa. Sólveig hefur lokið við greiningar sínar og hægt er að finna niðurstöður hennar í viðaukum I og II í þessari skýrslu. Aðrar sérgreiningar á fundasafni ársins 2022 eiga eftir að fara fram og verða birtar í komandi áfangaskýrslum um leið og niðurstöður liggja fyrir.

Aðstandendur rannsóknarinnar þakka innilega öllum þeim sem tóku þátt árið 2022 fyrir framlag þeirra til rannsóknarinnar og fornminjanefnd og Minjastofnun Íslands fyrir góðan styrk úr fornminjasjóði. Sérstakar þakkir til Fornleifastofnunar Íslands ses. fyrir lán á kjarnabor sem notaður var við borkjarnatöku þetta árið.

Fyrri rannsóknir

Sumarið 2015 fundust mannvistarlög við endurnýjun á drenlögnum við Árbæ. Drenskurðurinn var um metri á breidd og tveir metrar á dýpt, og um 30 metrar á lengd. Framkvæmdin leiddi þó í ljós allt að tveggja metra þykk mannvistarlög og var talið að þau teygðu sig um 14 metra suðaustur frá bænum. Greina mátti að mannvistarlögin lágu bæði yfir og undir gjóskulagi frá árinu 1500.¹

Sumarið 2016 hófst fornleifarannsóknin *Fornar rætur Árbæjar* formlega og voru þá grafnir fimm könnunarskurðir og fundust mannvistarleifar frá mismunandi tímabilum í þeim öllum. Í einum þeirra komu í ljós mannvirki sem voru eldri en frá árinu 1226. Magnús Á. Sigurgeirsson, jarðfræðingur, greindi gjóskulög í sniði hans og greindi m.a. Miðaldalagið frá 1226 *in situ* og fyrir neðan það var að finna hlaðinn torfvegg með landnámsgjósku.²

Sumarið 2017 var svæði A opnað og var það 6 x 8 metrar að stærð. Einnig voru tekin borkjarnasýni á svæðinu, þar á meðal í hól vestan við bæjarstæðið en grunur lék á að þar væri öskuhaugur. Borkjarnasýni staðfestu það og hægt var að greina gjóskulagið K~1500 undir haugnum. Það var því ljóst að hann hefur komið til eftir eldgosíð í Kötlu um árið

¹ Margrét Björk Magnúsdóttir og Anna Lísu Guðmundsdóttir, 2015.

² Sólrún Inga Traustadóttir og Anna Lísu Guðmundsdóttir, 2017.

1500. Um sumarið komu tvö ný mannvirki í ljós á svæði A og voru grafin upp mannvistarlög frá fyrri hluta 20. aldar til 16. aldar.³

Sumarið 2018 var fyrsta sinn sem vettvangsnámskeið í fornleifafræði við Háskóla Íslands fór fram á Árbæjarsafni og hófst þá samstarf á milli Borgarsögusafns Reykjavíkur og Háskóla Íslands um að kennsla færi fram þar næstu árin. Alls tóku 11 nemendur þátt í námskeiðinu. Uppgriftarsvæði A var stækkað 2 metra til suðurs og 4 metra til austurs og varð því 10 x 10 metrar og opnað var nýtt svæði á öskuhaugnum 6 x 9 metrar norðvestan við smiðjuna. Í sniði á nútímaskurði á svæði A kom í ljós lítið eldstæði sem var í notkun fyrir árið 1226, en ofan á því mátti sjá torfhrun með landnámsgjósku. Það ár voru einnig gerðar jarðsjármælingar á um 725 fermetra svæði.⁴

Sumarið 2019 var haldið áfram að grafa á svæðum A og B ásamt því að jarðsjármælingum var fram haldið. Á svæði A var lögð áhersla á austurhluta svæðisins þar sem yngri mannvistarlög var að finna en það helsta sem kom í ljós voru 12 stoðarholur eftir timbursvið sem stóð þar á 20. öld við hátíðarhöld á Árbæjarsafni. Einnig kom í ljós torfveggur í sniði í einum lagnaskurðanna, um var að ræða strengjatorf sem innhélt einungis gjósku frá árinu 1226, en þessi samsetning af torfvegg hafði ekki fundist áður á svæðinu. Á svæði B var komið niður á óhreyfðan jarðveg á norðurhluta svæðisins og því farið að sjá fyrir botni öskuhaugsins, en þó eru eftir þykk ruslalög í austur og suðurhluta uppgriftarsvæðisins.⁵

Sumarið 2020 var haldið áfram að grafa á svæðum A og B. Svæði A var stækkað um 1.5 metra til suðurs og 0.7 metra til vesturs. Einnig voru grafnir tveir könnunarskurðir við bæjarhúsin, nr. 6 og 7 til að sannreyna niðurstöður jarðsjármælinga fyrri ára. Í skurði nr. 7 kom í ljós torfbygging, sennilegast byggð eftir árið 1500, drenlagn og grjót úr hlöðu frá 19. -20 öld.⁶ Nánar um niðurstöður og samanburð á mælingagögnum er að finna í MA ritgerð eftir Ómar Val Jónasson: *Penetrating the Ancient Roots. The excavation of two new test trenches, and a comparison to ground penetrating radar data at Árbær.*

³ Sólrún Inga Traustadóttir, 2018.

⁴ Sólrún Inga Traustadóttir et al, 2019.

⁵ Sólrún Inga Traustadóttir et al. 2020.

⁶ Sólrún Inga Traustadóttir et al, 2021.

Sumarið 2021 var haldið áfram að grafa á svæðum A og B og opnað nýtt svæði sem var kallað svæði C, var það 3.7 x 7 metrar að stærð. Svæði A var stækkað 4 x 6,3 metra til norðvesturs en austasta hluta svæðisins var lokað. Á svæði C komu í ljós leifar af dreni, grjóthleðslur og veglegur torfveggur með K~1500 gjóskunni í (sá sami og sást í í sniði á drenskurði við framkvæmdarannsóknina árið 2015). Á stækkuðu svæði A var grjótveggur á gömlu hlöðunni og fylling í grunni hennar skráður og fjarlægður að hluta. Þar sást einnig móta fyrir eldri torfvegg. Á árinu fóru fram sérgreiningar á fundasafni rannsóknarinnar og hægt er að lesa um niðurstöður þeirra í áfangaskýrslu rannsóknarinnar fyrir árið 2021.

Vettvangsrannsókn 2022

Sumarið 2022 fór fram uppgröftur á tveimur svæðum; A/C og B, og einnig voru teknir borkjarnar á þremur stöðum; 51 kjarni í og fyrir utan matjurtargarðinn (nr. 262-4) við öskuhauginn, 18 við uppistandandi fjárhús (nr.262-6) og tveir í útihúsatóft (nr. 262-127) fyrir utan túngarðinn. Svæði A var sameinað svæði C því á svæðinu í milli þeirra leynast mannvirki og mannvistarlög sem geta varpað ljósi á þróun búsetu á staðnum. Svæði B var einnig stækkað til austurs um 5 x 5 metra til þess að hafa pláss fyrir þann fjölda nemenda sem sótti námskeiðið en einnig með því markmiði að kanna hvort gripir frá 18. öld leynast þar undir sverði.

Aðferðafræði

Einingaaðferð (e. *single-context method*) var notuð við uppgröft á svæðum A/C sem og á stækkaða svæði B. Sú aðferðafræði getur verið tímafrek á vettvangi en úr verða góð og ítarleg gögn um hvert jarðlag og hvern stein sem fjarlægð eru við uppgröft. Einnig er fundarstaður og samhengi gripa skráð ítarlega. Einingaaðferðin felur í sér að hvert mannvistarlag er skráð sem stök eining, hvort sem um er að ræða jarðlag, byggingarhluta, holu, skurð o.s.frv. Mögulegt var að notast við einingaaðferð á stækkaða svæði B þar sem auðvelt var að greina jarðlög í sundur út frá sniði eldra svæðis B. Sá hluti svæðis B sem unnið hefur verið í síðustu ár var hins vegar áfram grafinn í sneiðum (e. *spits*) þar sem erfitt getur verið að greina á milli einsleitra móöskulaga í öskuhaugnum. Aðferðin felur í sér að ákveðin þykkt jarðlaga er fjarlægð eftir að svæðið sem um ræðir er teiknað upp eða mælt með alstöð. Í þessu tilfalli voru fjarlægðir 5-10 cm í einu. Allur jarðvegur af svæði B sem og ruslalög af svæði A/C

voru sigtuð með 7 mm sigti. Jarðlög voru handgráfin með múrskeið en efsta jarðlag á stækkun á svæði B var fjarlægt með skóflu. Hverri einingu er lýst sérstaklega á skráningarblaði, mæld upp með alstöð (skv. hnitakerfi ISN93) og ljósmynduð. Mælingum úr alstöð (TopCon PS 103) var hlaðið niður á hverjum degi í gagnagrunninn Intrasis sem heldur utan um öll gögn sem viðkoma fornleifarannsókninni. Austursnið öskuhaugsins á eldra svæði B var handteiknað og fengu nemendur þar góða æfingu í teiknun sniða. Borkjarnarannsókn var gerð á þremur svæðum innan Árbæjarsafns. Öll borkjarnasýni voru ljósmynduð og skráð á vettvangi. Haldið var skrá yfir ljósmyndir sem teknar voru á vettvangi, sem færð var á stafrænt form að vettvangsrannsókn lokinni. Einnig voru loftmyndir teknar reglulega af uppgraftarsvæðunum með flygildi, Þá voru gerðar töflur yfir einingar og gripi á stafrænu formi. Forrit sem notuð voru við úrvinnslu gagna eru Intrasis, qGIS, Inkscape, Harris Matrix Composer, Microsoft Excel og Microsoft Word.

Gengið var frá gripum og þeim pakkað samkvæmt leiðbeiningum Þjóðminjasafns Íslands um meðhöndlun gripa. Gripir voru hreinsaðir, mældir, ljósmyndaðir og skráðir í gagnagrunninn Sarp. Gripum var svo pakkað í viðeigandi umbúðir og þeim gefið safnnúmer. Grisjunarstefna rannsóknarinnar er almennt sú að allt sem telst til fornleifa skv. lögum um menningarminjar nr. 80/2012 er varðveitt en nútíma hlutir á við járnvíra, stangir, verksmiðjuframleidda nagla, múrsteina ofl. eru grisjaðir og fargað eða nýttir fyrir miðlun rannsóknarinnar. Allir gripir eru þó ávallt myndaðir vandlega áður og því eru ljósmyndir af þeim hluti af gagnasafni rannsóknarinnar.

Að uppgreftri loknum var öllum svæðum lokað þann 3. júní með plastdúkum og nýjum túnþökum. Gamlar túnþökur frá fyrra rannsóknarári voru notaðar til þess að þekja yfir mold úr uppgreftrinum sem hafði verið safnað saman á austasta hluta svæðis A/C og einnig til þess að fylla í moldarbletti sem höfðu myndast við hliðina á uppgraftarsvæðinu. Þann 13. október var svo ákveðið að moka niður moldarhaug sem safnast hafði saman við sigtun á jarðvegi á svæði B til þess að koma í veg fyrir að mold myndi blása inn í bæjarhús Árbæjar í haust- og vetrarlægðum.

Svæði A/C – Bæjarhóllinn

Svæði A/C hefur að geyma mannvistarlög og byggingar sem tilheyra mismunandi búsetustigum Árbæjar. Á þessu ári var gamla hlaðan, [5], (nr. 262-5 í fornleifaskráningu) frá 20. öld fjarlægð að mestu með gröfu, um 1.5 m djúpt grjóthrun, þar sem grjótið var allt að 60 x 50 cm að stærð. Grjótið í útveggjum hennar voru tilhoggnir. Hlaðan var um 6 x 8 metrar að stærð þegar hún var í notkun. Veggir hennar voru um þriggja metra háir samkvæmt brunabótavirðingu frá árinu 1925 og að mestu hlaðnir úr grjóti.⁷ Hlöðunnar er þó fyrst getið í brunabótavirðingu frá árinu 1909 og er hún þá skráð aðeins minni eða um 7.53 x 5.65 m (12x9 al.).⁸ Áður en hlaðan var byggð fyrir aftan fjósið var þar heygardur



Mynd 1. Nærmynd af hlöðugólfinu. Örin vísar til norðurs.

og er greint fyrst frá honum í úttekt á jörðinni sem gerð var árið 1870 þegar breytingar urðu á ábúendum staðarins.⁹ Hlaðan var niðurgrafin í gegnum 1500 gjóskuna *in situ* og hefur hún því raskað öðrum eldri mannvirkjum á bæjarhólnum, t.d. mannvirki nr. [19]. Eftir að grjóthrunið úr hlöðunni var fjarlægt komu í ljós tvö gólfteg; [20647] og [20817]. Gólfið var dökkbrúnt að lit, með fjólubláum blæ, fullt af heyi og í því voru fjölmargir bútar af tjörupappa. Gripir sem fundust í gólfinu voru m.a. lúðu öngull, gler, leirker, korktappar, járnvírar, stangir og naglar af ýmsum gerðum, margir voru verksmiðjuframleiddir. Alls

⁷ Héraðsskjalasafn Mosfellsbæjar. HerMos 2003/17, Húsvirðingabók Mosfellsahrepps 1909-1932, Árbær (leigu-jörð) 1925, dags. 16. Nóvember, bls. 110.

⁸ Héraðsskjalasafn Mosfellsbæjar. HerMos 2003/17, Húsvirðingabók Mosfellsahrepps 1909-1932, Árbær (leiguábúð) 1909, bls. 43.

⁹ Héraðsskjalasafn Mosfellsbæjar. 1870.

eru 86 fundanúmer skráð í hlöðugólfunum tveimur, þar af meirihlutinn eða 80 í syðra gólfinu, [20647]. Út frá gripaflóru gólfanna er ljóst að hlaðan hefur ekki einungis verið notuð til þess að geyma hey, heldur hefur fólk aðhafst þar við ýmis störf og hún mögulega nýtt sem vinnurými, sérstaklega í suðurhluta hennar.



Mynd 2. Gamla hlaðan stendur bakvið (austan við) bæinn um árið 1945. Ljósmyndari: Helga Thume. Þjóðminjasafn Íslands: Lpr-4932 ÞJMS.

Í Niðjatali Magnúsar Þorgilssonar (f. 1843) er greint frá því hvernig Magnús Þorgilsson, ásamt nafna sínum, Magnúsi Hanssyni, hlóð hlöðuna sem tók hátt á annað hundrað hesta af heyi. Var hún hlaðin öll úr grjóti sem var klofið sundur með fleygum. Þegar Magnús Þorgilsson kom í Árbæ rétt fyrir aldamótin 1900 var mikið af stórgrýti í túninu. Hann klauf það með fleygum og tilheyrandi tækjum. Að þessu vann hann að Árbæ mikið á haustin og vetrum þegar tíð leyfði. Síðan dró hann grjótið á sleða á hjarni á sjálfum sér ásamt öðrum manni þangað sem hann notaði það til bygginganna. Yfir kampana á hlöðudyrnunum lagði Magnús mikla dranga er voru á annan metra á lengd í stað dyratrés. Smíðina á yfirgerð hlöðunnar sá Magnús einnig um. Í niðjatalinu er greint frá því að eftir að þakið f auk af hlöðunni, [árið 1949], var veggjum hennar rutt ofan í tóftina og jafnað yfir allt.¹⁰ Þannig blasti hlöðurústin við þegar könnunarskurður 1 var grafinn árið 2016 og náði hún síðan yfir stóran hluta af svæði A/C á þessu ári uppgrafter.

Magnús Þorgilsson var fyrst skráður í Árbæ í manntali árið 1899 og síðan samfleytt næstu átta árin. Hann var talinn vinnumaður en stundum lausamaður. Magnús var smiður á tré og járn og bókbindari er hann stundaði jöfnum höndum aðra erfiðisvinnu og var talinn

¹⁰ Ingvar Pálsson. 2008, bls. 4-5.

mikill veggjahleðslumaður. Eyleifur bóndi Einarsson í Árbæ nefndi Magnús Þorgilsson jafnan Magnús betri til aðgreiningar frá nafna hans en viðurnefnið hlaut hann vegna verksnildar sinnar. Hann hlóð einnig allan túngarðinn úr grjóti að austan verðu og norðan við túnið. Hann hlóð traðirnar frá túngarði og heim að hlaðvarpa þegar þær voru fyrst byggðar um aldamótin 1900. Má sjá enn margan steininn stóran í þeim sem klofinn hefur verið með fleygum. Allar traðirnar flóraði hann með grjóti en það er nú að mestu sokkið í jörð.¹¹

Magnús byggði einnig fjárrétt á stóru klöppinni fyrir norðan túngarðinn sem er nú horfin. Réttin var sem næst sporöskjulaga og dyr á henni að vestanverðu. Mun hún hafa tekið um þrjúhundruð fjár, hlaðin úr stórgrýti að neðanverðu og veggir háir, nær fullri mannhæð og um sex feta þykkir við undirstöður en gengu að sér efst að utanverðu. Um og eftir aldamótin 1900 notuðu ferðamenn hana mikið, þegar þeir ráku fé suður til slátrunar. Einnig voru þar haldnir hestamarkaðir. Haft var eftir mönnum að þegar þeir voru komnir inn í Árbæjarréttina í vondum haustveðrum fannst þeim eins og að þeir væru komnir inn í hús því veggirnir voru svo háir að þar var alltaf skjól. Réttin stóð nokkuð fram á þriðja tug síðustu aldar.¹² Þar sem réttin var á klöppinni má nú finna grillaðstöðu fyrir safngesti Árbæjarsafns.



Mynd 3. Púkk [24]. Örin vísar í norður.

Undir hlöðugólfi norðan megin, [20817], kom í ljós mjór aflangur skurður [25325] sem liggur A-V, þvert á langveggi hlöðunnar. Hann beygir til norðurs í bæði austur – og vesturenda. Í honum var fylling, [22694], sem innihélt allskonar efni, fyrir utan grjót og lausan jarðveg, s.s. múrsteina, gaddavír og hvalbein. Þessi strúktúr hefur verið túlkaður sem púkk, [24], undirstöður fyrir vegg. Ljóst er að fólk hefur tekið það sem hendi var næst til þess að fylla upp með og nota sem undirstöður fyrir mögulegt þil eða timburvegg. Þar sem hlöðugólfið lá yfir púkkinu virðist það vera eldri en hlaðan, en óljóst hvaða mannvirki það tilheyrði. Sennilegast hefur það verið

¹¹ Ingvar Pálsson. 2008, bls. 4-5.

¹² Ingvar Pálsson. 2008, bls. 6.

fjarlægt að hluta þegar hlaðan var byggð, en svæðið umhverfis á eftir að rannsaka nánar og verður gert á næsta uppgrafarmisseri.

Undir hlöðugólfi sunnanmegin, [20647], kom í ljós mannvirki sem er að öllum líkindum frá seinni hluta miðalda, byggt eftir árið 1226 en fyrir árið 1500, út frá staðsetningu gjóskulaga á svæðinu. Efsti hluti torfveggja var mældur inn með alstöð, [24875], en mannvirkið gengur inn undir bæjarhús Árbæjar að sunnanverðu og verður rannsakað nánar vorið 2023. Því hefur verið gefið mannvirkjanúmerið [25]. Það verður mjög spenandi að komast að hlutverki hússins en vonast er til að um sé að ræða íveruhús frekar en útihús sem getur varpað ljósi á líf íbúanna í Árbæ á miðöldum. Einnig getur það gefið meiri upplýsingar um húsakynni á Íslandi frá þessum tíma en örfá miðalda mannvirki hafa verið grafinn upp hér á landi.

Torflag, [17163], var fjarlægt ofan af steinaröð [23] í SV horni á svæði A/C. Torfið var mórautt að lit, mjög lagskipt og flettist af í lögum þegar það var grafið. Það innihélt litlar birkigreinar og einnig fannst í því glerbrot. Torfið, ásamt steinaröð [23], dreni [20] og steinaröð [21] gætu tilheyrt sömu byggingu en þetta þarf að skoða nánar.

Móöskulag, [24751], með miklu magni af fiskbeinum var fjarlægt innan úr byggingu, [22], sem er staðsett nálægt austurgafli Árbæjar. Eftir að notkun byggingarinnar var hætt hefur fiskibeinum og ösku úr eldstæðum/hlóðum verið hent ofan í tóftina. Nánast ekkert er af



fiskibeinum í öskuhaugnum og því áhugavert að þeim hafi verið hent þarna en fiskibeinalagið og mannvirkið er samtíma öskuhaugnum á svæði B. Byggingin verður rannsökuð nánar á næsta ári, en hún gæti hafa verið í notkun á tímabilinu 16. - 18. öld.

Mynd 4. Torfhrun [23976] yfir móösku- og fiskibeinalagi [24751]. Steinaröð [23] er lengst til hægri á mynd. Neðst í vinstra horni sést í torfvegg í mannvirki [15]. Örin vísar í norður.



Mynd 5. Loftmynd af uppgriftarsvæði A/C eins og það leit út eftir sameiningu svæða A og C. Stóra grjótið sem liggur í röðum eru leifar af útveggjum hlöðunnar en ákveðið var að halda þeim til þess að styðja við viðkvæm jarðlög sitthvoru megin við veggina. Austasti hluti gamla svæðis A (til vinstri á mynd) er undir torfþökum til að hlífa mannvistarlögum þar en þau tilheyra eldri búsetustigum, og mynduðust fyrir árið 1500.

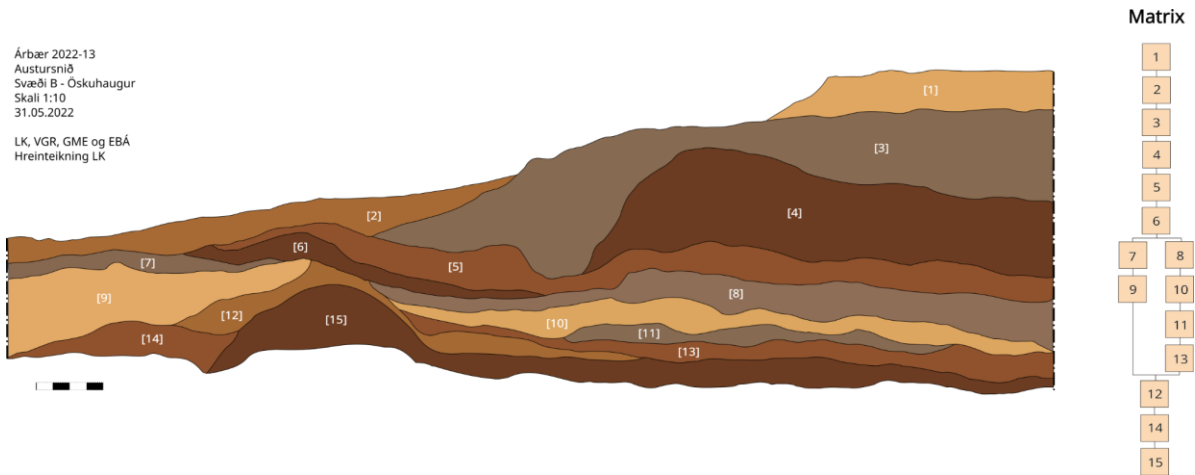
Svæði B - Öskuhaugur

Niðurstöður gripagreininga á fundasafni öskuhaugsins bentu til þess að það virðist vanta gripi frá 18. öld. Vegna fjölda nemenda og „eyðu“ í fundasafninu var ákveðið að stækka uppgriftarsvæðið til austurs. „Gamla svæðið“ er nánast fullgrafið þar sem jarðlög eru um 1.7 m djúp þar sem haugurinn er þykkastur. Þar sem komið var niður í botn haugsins að vestanverðu, í náttúrulegan jarðveg, var gerður könnunarskurður til að ganga úr skugga um að engin mannvist leyndist þar undir. Ljóst var að enga mannvist var þar að finna og er því uppgrefti á því svæði nú lokið.



Mynd 6. Könnunarskurður [25471] í vesturhluta á svæði B. Örin vísar í norður.

Áhersla var lögð á nýopnaða svæðið. Gripir sem fundust í öskuhaugnum þetta árið voru bæði ungir og aldnir, meðal annars bókskreyti úr málm, innsigli úr blýi, brýni, glerflöskubrot og gler úr skrautmunum, leirkersbrot úr ílátum, m.a. hvítleir, steinleirskrukkur og rauðleir úr grýtum. Einnig kljásteynar, skeifa og naglar ásamt fínri málmgripum á við hnappa, sylgjur og millur (úr blýi). Nánar er fjallað um gripina úr öskuhaugnum í kaflanum *Fundasafnið* í þessari skýrslu.



Mynd 7. Hreinteikning af austursniði í öskuhaug. Skalinn er 40 cm. Teikning: Laufey Kristjánsdóttir, nemi í fornleifafræði.



Mynd 8. Nemendur við uppgröft á svæði B. Í hægra horninu efst á mynd má sjá hvar torfinu hefur verið flett ofan af og sýnir nýstækkaða svæðið.

Borkjarnarannsókn

Teknir voru 71 borkjarni á þremur mismunandi stöðum í Árbæ; við meinta fjárhústóft (nr. 262-127), í og við gamla matjurtargarðinn (nr. 262-4) og við uppistandandi fjárhús (nr.262-6). Númerin sem gefin eru hér upp í sviga vísa í fornleifaskrá í skýrslunni *Byggðakönnun. Borgarluti 7 – Árbær*.



Mynd 9. Yfirlitskort af borkjarnatöku á þremur svæðum á Árbæjarsafni. Kortagerð: Laufey Kristjánsdóttir.

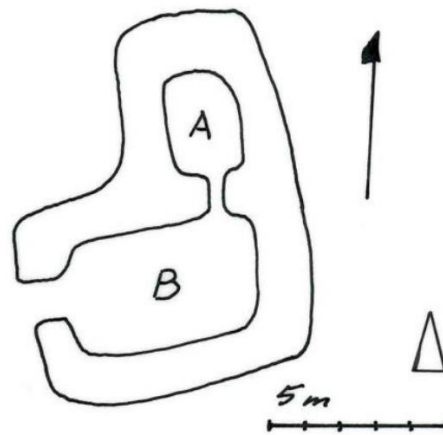
Fjárhústóft nr. 262-127

Markmið með borkjarnatöku í fjárhústóft (nr. 262-127) var að aldursgreina og ákvarða staðsetningu könnunarskurðs í tóftina en aldur hennar er óþekktur. Um fjárhústóftina segir í skýrslu Borgarsögusafns Reykjavíkur frá árinu 2017, *Byggðakönnun. Borgarluti 7 – Árbær*: „Þessi fjárhúsrúst er um 30 m norður af Prófessorsbústaðnum frá Kleppi á safnlóð Árbæjarsafns. Fjárhúsið kemur ekki fram á túnakorti, og er því trúlega frá eldri tíð.“¹³ Þar er henni jafnframt lýst á eftirfarandi veg í *Fornleifaskrá Reykjavíkur frá 1995*: „Rústin er

¹³ Drífa Kristín Þrastardóttir, Anna Lísu Guðmundsdóttir og María Gísladóttir. 2017, bls. 101.

um 10 x 7 m að stærð og snýr í N-S. Veggir eru úr torfi og grjóti, 0,4-0,5 m háir og 1-1,5 m breiðir. Rústin samanstendur af tveimur hólfulum, A og B. Dyr eru hugsanlega á hólfi A í suður, inn í hólfi B. Í hólfi B eru dyr í vestur. Eilítið sést af steinum í gólfi hólfs B.“¹⁴

Upphaflega átti að bora kerfisbundið í tóftina en það reyndist ekki hægt sökum grjóts í veggjum og grjóthruns innan hennar. Aðeins voru því teknir tveir kjarnar, þar sem einhverjar upplýsingar komu fram annað en grjót. Fyrri kjarninn var tekinn innan tóftarinnar í eystra hólfinu (B). Þar sást endurtekin jarðlög, annað frekar sendið, sem gæti bent til þess að sandur hafi verið borinn í fjárhúsgófið til þess að þurrka það upp. Engin augljós ummerki sást um lífrænt jarðlag í gólfi. Seinni kjarninn var tekinn í vegg tóftarinnar. Þar var greinilegt grjót en 7 cm undir yfirborði sást þó augljóst svart gjóskulag, um 1 cm á þykkt sem líklega er Katla~1500. Undir gjóskulaginu sást smávegis fokmold og þar undir grjótið í tóftinni. Þessar niðurstöður gefa til kynna að tóftin sé eldri en 1500 en þó verður að staðfesta þær grunsemdir betur með könnunarskurði.



Mynd 10. Teikning af fjárhúsi nr. 262-127 úr Fornleifaskrá Reykjavíkur 1995, bls. 158.

Matjurtagarður nr. 262-4

Matjurtagarðurinn er staðsettur suðvestan við bæjarhólinn í Árbæ. Í skýrslunni *Byggðakönnun. Borgarhluti 7 - Árbær* er honum lýst á eftirfarandi hátt í fornleifaskrá: „Garðurinn var 17 x 17 m að stærð árið 1916. Hann var hlaðinn úr torfi og grjóti að innan en túnsniddu að utan til vesturs, suðurs, austurs og á 5 m kafla til norðurs. Garðurinn hefur verið lengdur til austurs og er í dag 17 x 27 m. Hann er grasigróinn og í honum standa reynitré.“¹⁵

Teknir voru 51 kjarni í og utan við matjurtagarðinn. Markmið með borkjarnatökunni var að finna eldri öskuhaug en þann sem tilheyrir yngri búsetu í Árbæ og er á svæði B (aldurstímabil 1500-1948). Á rannsóknarsvæðinu komu í ljós mikið af blönduðum móöskulögum og ruslalögum sem gætu annaðhvort tengst því að verið var að nota

¹⁴ Bjarni F. Einarsson. 1995, bls. 158.

¹⁵ Drífa Þrastardóttir et al. 2017, bls. 83.

móösku sem áburð í garðinn eða að matjurtargarðurinn hafi verið byggður á öðrum öskuhaug eða í jaðri hans. Ekki sást nein ummerki um torf í garðinum sjálfum og mjög lítið var um gjóskulög í borkjörnunum. Í tveimur kjörnum innan garðsins sást ummerki um torf, mögulega annar með landnámsgjóskunni. Þessir kjarnar voru hlið við hlið [S0A20] og [S3A20] og gætu því leynst einhverjar landnámsminjar á því svæði. Í kjörnum [S0A30] og [S3A30] sást greinilega leifar öskuhaugsins sem er þar rétt norðan við, (svæði B). Út frá þessum niðurstöðum tókst ekki að finna eldri öskuhaug bæjarins en möguleiki er á að þar sé annar öskuhaugur sem er stamtíða þeim á svæði B. Líkur eru á að svæðið þar sem borkjarnar [S0A20] og [S3A20] sýndu leifar af landnámstorfi og marglitu torfi verði skoðað nánar með könnunarskurðum.



Mynd 11. Á kortinu er búið að draga rauðan hring utan um borkjarna S0A20 (nær göngustíg) og S3A20 í matjurtargarðinum sem sýndu annars vegar leifar af mögulegu landnámstorfi á 51-59 cm dýpi (S0A20) og torfi á 56-58 cm dýpi (S3A20).

Fjárhús nr. 262-6

Fjárhúsin eru uppstandandi á safnalóðinni og eru staðsett við malarstíginn, um 80 metra austur frá bæjarhúsum Árbæjar. Þegar unnið var að viðgerð við fjárhúsin, árið 2020, komu í ljós mannvistarlæg undir austurvegg hússins, m.a. eldri torfveggur í NA horni og

torfleifar með $K \sim 1500$ gjósku. Markmið með borkjarnatökunni er að skoða nánar þessi mannvistlarlög, athuga dýpt þeirra, umfang og eðli.

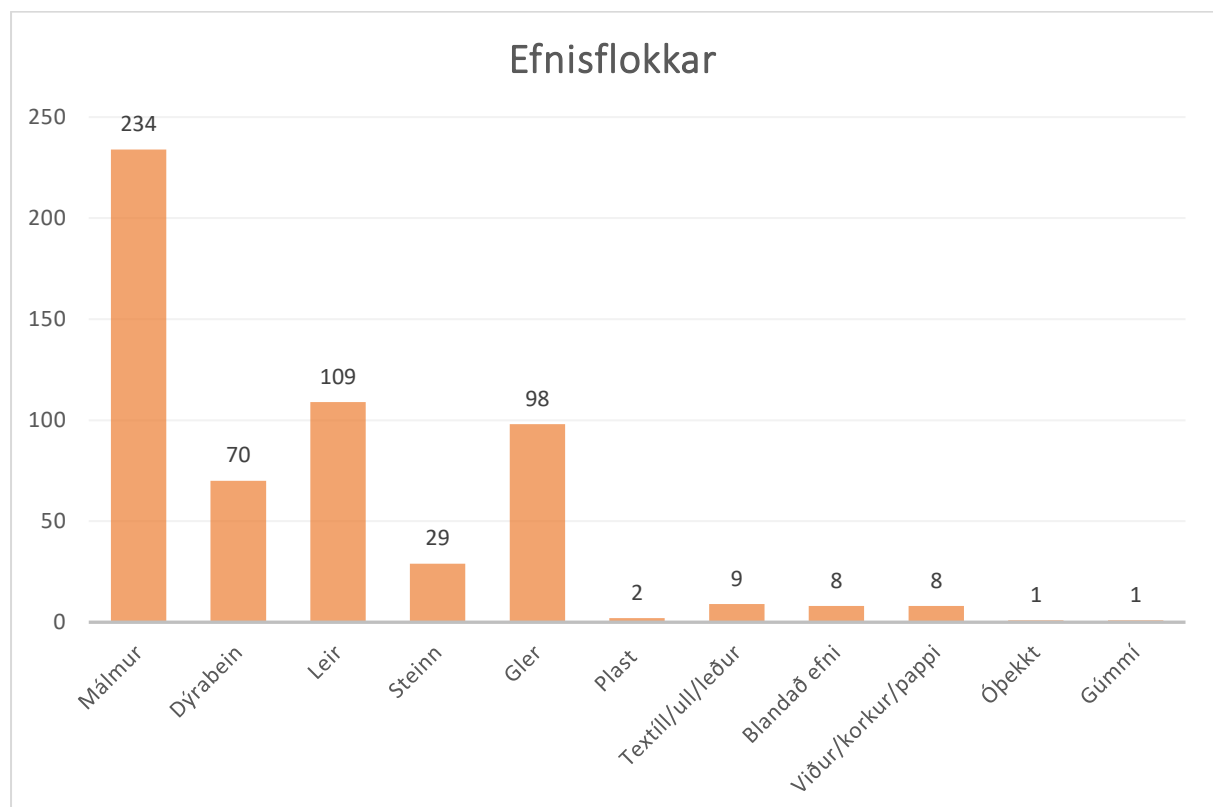
Alls voru teknir 18 kjarnar norðan við NA horn fjárhússins. Nánast allsstaðar rakst borinn í stein í 30-40 cm dýpt en þar sem hann komst dýpra sáust ekki nein ummerki um mannvist. Mögulega er þó mannvist sunnar á svæðinu en það svæði á eftir að bora og verður lokið á næsta uppgraftermisseri.



Mynd 12. Nemendur við borkjarnarannsóknir á útihúsatóft nr. 262-127.

Fundasafnið

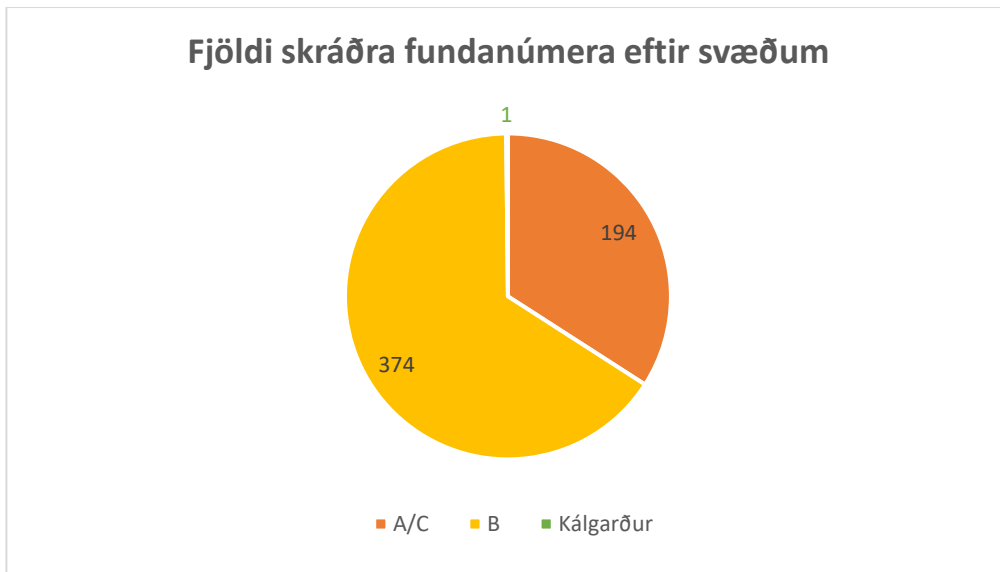
Allir gripir, dýrabein og sýni hafa verið skráð í Sarp, menningarsögulegt gagnasafn, undir 569 fundanúmer og 39 sýnanúmer. Nokkrir fundanna teljast til magnfunda en þá geta margir gripir tilheyrt einu fundanúmeri, þetta á þó helst við dýrabein og tennur en einnig glerbrot, járn og leir. Greint er frá fjölda brota undir hverju númeri í Sarpi. Að þessu sinni var fjöldi gripa um helmingi meiri en árið áður og því hefur skráning tekið helmingi lengri tíma. Stærsti gripaflokkurinn er málmur, líkt og undanfarin ár, eða um 40% af heildarfjölda. Sjá nánari skiptingu efnisflokka í súluritinu hér fyrir neðan.



Mynd 13. Súluritið sýnir skiptingu fundanúmera eftir efnisflokkum. Ákveðið var að halda nokkrum yngri gripum því þeir gefa elsta mögulegan aldur fyrir jarðlög. Þetta eru gripir t.d. úr gúmmí, korktappar, ljósapera og tjörupappi.

Gripir

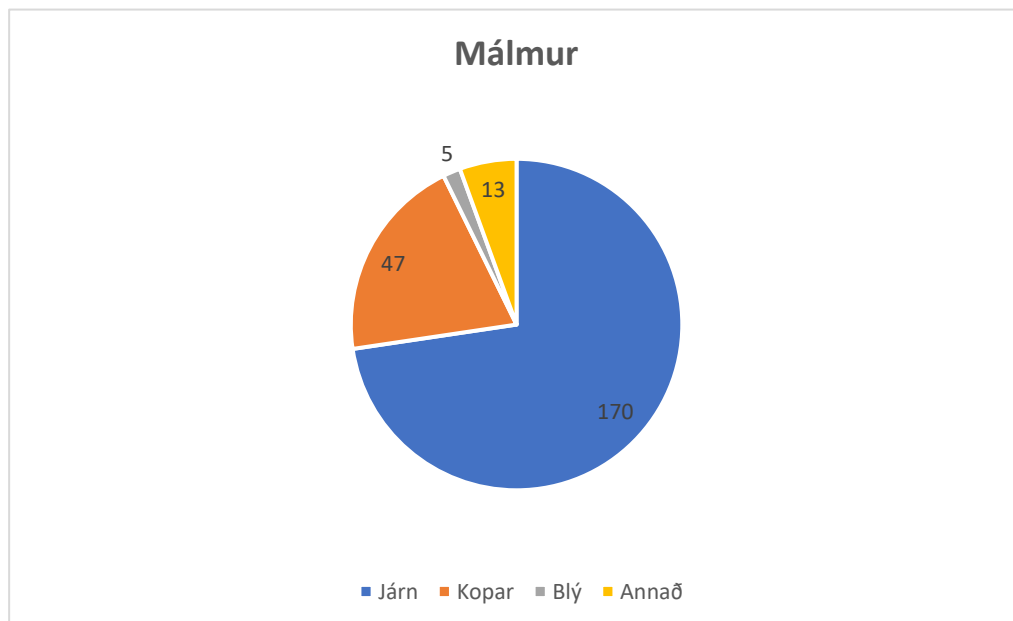
Með stækkun á uppgriftarsvæði B í öskuhaugnum fjölgaði gripum töluvert frá fyrri árum enda „gamla uppgriftarsvæðið“ nánast fullgrafið og því dýpra sem grafið er í hauginn því færri gripir. Flest allir gripirnir koma úr yfirborðslagi á nýopnaða svæðinu [18126] og næsta jarðlagi fyrir neðan, [20221], eða alls 243.



Mynd 14. Á skífuritinu má sjá að öskuhaugurinn er með 374 fundi en svæði A/C með 194 og einn gripur (krítarpípa) fannst í borkjarna í matjurtargarðinum.

Málmur

Alls voru skráð 234 fundanúmer undir efnisflokknum málmur og þar af var mest af járngripum, eða 170. Að venju finnst mest af nöglum af ýmsum gerðum (s.s. hóffjaðrir og hnoðnaglar) en einnig fundust skeifur, ljár, önglar og hnífar. Þónokkuð var af kopargripum, mest af bókskreyti en einnig sylgjur og hnappar. Fimm gripir eru úr blýi, þar af tvær millur (önnur er bókbandsmilla), prentstafur, krókur og innsigli.



Mynd 15. Skífuritið sýnir hlutfall undirefnisflokka málmis.

Kopar og blý

Meðal gripa úr koparblöndu var nokkuð magn bókskreyta, sem öll fundust í öskuhaugnum á svæði B, í jarðlagi [20221]. Þar af eru nokkur bókarspennsli og krækjumót, öll með ólíku lagi innbyrðis. Óvíst var hvort og þá hverjar af krækjunum og spennslunum pössuðu saman. Þau skiptast á 16 númer í fundaskrá en einhver þeirra eru úr sama gripnum, þetta verður skoðað nánar við lokaúrvinnslu rannsóknarinnar. Einnig fannst bókbandsmilla úr blýi með þessum brotum (sjá Mynd 16).

Bókarspennsli líkt og þau sem fundust við uppgröftinn voru mögulega smíðuð með sömu aðferð og spennsli sem fannst í Skálholtsuppgeftri Kristjáns Eldjárns, (S193).¹⁶ Athygli má vekja á því að almennt eru bókarspennsli mun algengari fundir en krækjumót, enda líklegra að leðurólin sem festa þau við bók losni af. Gæti það bent til þess að skreytunum hafi af ásetningi verið hent í hauginn, frekar en að þau hafi óvart lent þar. Má leiða líkum að því að þegar síðasti ábúandinn flutti frá Árbæ hafi farið fram tiltekt og þ.a.l. einhverjum illa förnum hlutum hennt í hauginn.



Mynd 16. Hluti af bókskreyti sem fannst á nýstækkuðu svæði í öskuhaug.

Með bókskreytinu fannst afar áhugavert innsigli úr blýi (2022-13-30) en það er með stimpli neðst sem líkist fangamarki (*e. monogram*) Skúla Magnússonar, fógeta. Sjá Mynd 18. Líklega hefur það verið í eigu einhvers annars embættismanns hér á landi og stendur leit enn yfir að hinum rétta eiganda innsiglisins.

¹⁶ Eldjárn, K., Christie, H., Steffensen, J., 1988.



Mynd 17. Innsigli úr blýi (2022-13-30) sem fannst beint undir grasrót á nýstækkuðu svæði í öskuhaugnum. Með því fannst einnig bókaskreyti úr koparblöndu.



Mynd 18. Stimpillinn á botni innsiglisins. Hann líkist stimpli Skúla Magnússonar, fógeta (sjá mynd til hægri) en leit af hinum rétta eiganda stendur enn yfir þegar þessi skýrsludrög eru skrifuð.

Leir

Alls eru 109 fundanúmer skráð undir efnisflokknum *leir*. Þar af er mest af brotum úr leirkerum, s.s. bollar, diskar og önnur ílát úr hvítleir, eldunarílát úr rauðleir, og steinleirsbrott úr smyrslabaukum. Einnig fannst nokkuð af postulíni, til að mynda nokkuð heill bolli frá 20. öld sem var framleiddur í Japan, en áður hafa fundist brott úr slíkum bolla við rannsóknina á svæði A; (2018-19-79). Einnig voru skráð krítarpípubrott undir fjögur fundarnúmer, og skiptast þau í fimm brott, eitt brottanna fannst við borkjarnatöku í matjurtagarðinum. Því hefur aðeins bæst í krítarpípusafn staðarins en Dr. Gavin Lucas hefur bent á að afar fáar krítarpípurr eru í fundasafni Árbæjar miðað við önnur fundasöfn frá sama tíma hér á landi.¹⁷ Nú eru krítarpípubrottin alls 14 sem hafa fundist í Árbæ, þar af eitt við framkvæmdareftirlit á bænum árið 2015.

¹⁷ Gavin Lucas. 2022, bls. 48.



Mynd 19. Nánast heill bolli frá 20. öld fannst í grjóthruni hlöðunnar.



Mynd 20. Grýtubrot úr rauðleir, fannst í öskuhaugnum í jarðlagi [20221].

Gler

Alls eru 98 fundanúmer undir efnisflokknum *gler*, þar af er töluvert magn af fól-grænleitu og glæru rúðugleri. Nokkrir heilir flöskubotnar fundust í jarðlagi [20221], í öskuhaugnum á svæði B, og voru þeir allir með stangarmarki (e. *pontil mark*), en framleiðsla glerflaskna með aðferð sem myndaði slík för hætti að mestu leyti eftir 1860.¹⁸ Eitt litríkt gler úr skrautdisk (2022-13-1) fannst í öskuhaug í yfirborðslagi, [18126]. Á því má sjá fjaðrir úr páfugli og líkist það skrautmunum frá Northwood Glass Company í Bandaríkjunum sem framleiddi listmuni úr gleri á tímabilinu 1887-1925. Sjá nánar Mynd 21 og Mynd 22 á næstu blaðsíðu.

¹⁸ Society for Historical Archaeology 2022.



Mynd 21. Blátt, sanserað glerbrot úr skrautdisk, eða öðru íláti, fannst í öskuhaugnum. Gripurinn hefur verið framleiddur af Northwood Glass Company í Bandaríkjunum sem framleiddi listmuni úr gleri á tímabilinu 1887-1925.



Mynd 22. Glerbrot (2022-13-1) gæti verið úr þessum disk eða samskonar frá Northwood Glass Company. Mynd tekin af veraldarvefnum, [hér](#).

Steinn

Undir efnisflokknum *steinn* eru skráð 29 fundanúmerið þetta árið en nokkur þeirra teljast til magnfunda og heildartala steina eða steinbrota því um 60 talsins og vega þeir ~4,7 kg. Þar á meðal eru sjö innflutt brýnisbrot og 24 kolamolar, ein lábörð innlend hrafntinna, einn hugsanlegur strausteinn, eitt sleggjubrot, átta hugsanleg lóð og tvö jaspisbrot. Lokið hefur verið greiningar á öllum steinum í fundasafni rannsóknarinnar frá upphafi og samtals telur steinasafnið í Árbæ nú 288 steina (~33 kg). Þar af er mest af eldsneyti (steinkol) tæplega 25%, fast á eftir eru brýni, um 22%.¹⁹ Ítarleg greining á steinasafninu er að finna í *Viðauka I* í þessari skýrslu eftir Sólveigu Guðmundsdóttir Beck.

Annað

Nokkuð fannst af korktöppum, bæði á svæðum A/C og B en fjórir fundust í gólfi hlöðunnar, [29647]. Einnig fundust leifar af vefnaði, óunnu hári eða ull, leðri og tjörupappa í gólfi hlöðunnar.

¹⁹ Sólveig G. Beck, 2022.

Dýrabein

Undir efnisflokknum bein voru skráð alls 70 fundanúmer. Allt eru þetta dýrabein úr húsdyrum, fiskum og fuglum. Var nokkuð um stóra magnfundi að ræða, svo sem fiskbein í ruslalagi, [24751], á svæði A/C. Á svæði A/C, í fyllingu [22694], fannst einnig hvalbein og höfuðkúpa af dýri. Á svæði B fannst nokkuð af stórgripabeinum í öskuhaug, ásamt því var gríðarlegt magn brenndra beina sigtað úr öskuhaugnum (Mynd 23).



Mynd 23. Sýnishorn af brenndum beinum úr öskuhaugnum á svæði B.

Sýni

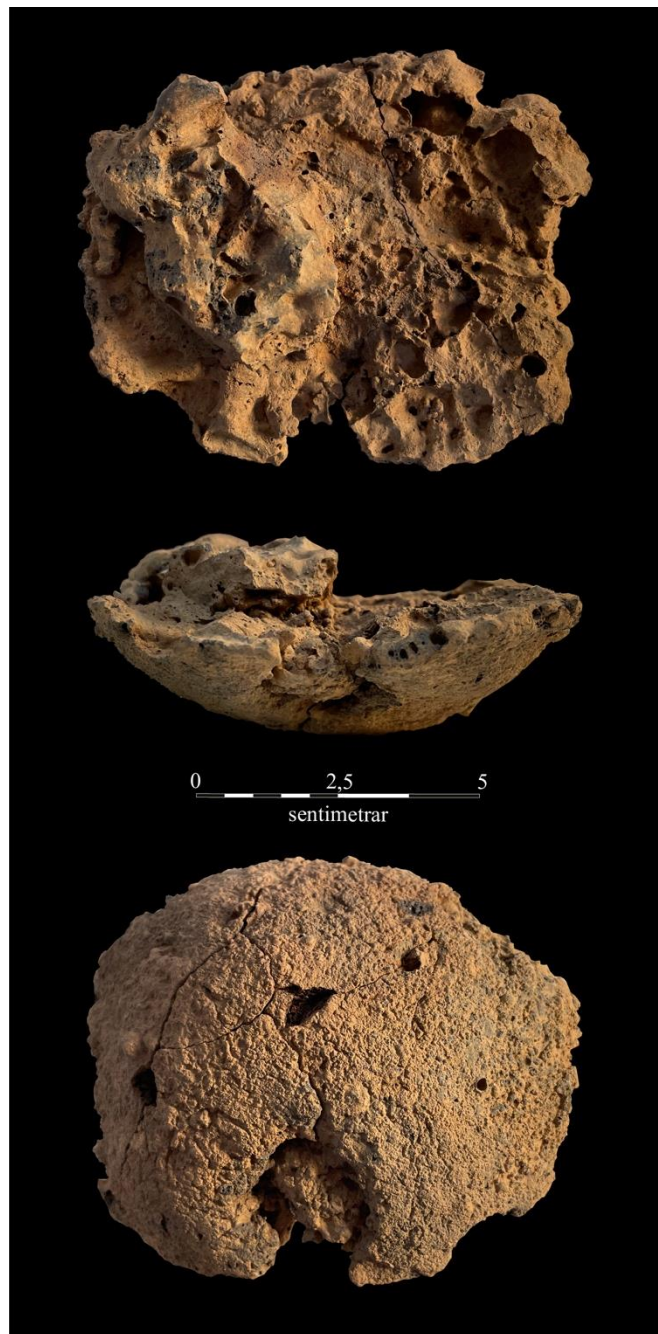
Alls voru skráð 39 sýni í Sarp. Þar af er mest af gjalli, en áður hefur hluti af gjallinu verið skráður sem fundur í Sarpi og er því gjall skráð í fundaskrárannsóknarinnar til þessa. Í sýnaskránni eru nokkur kola- og viðarsýni, ásamt steinkolum og jarðvegsýni úr hlöðugólfi og fiskibeina- og móösku lagi.

Gjall

Heildarmagn gjalls og eldsneytishroða árið 2021 eru um 440 brot, sem samtals vega 2,26 kg.

Í safninu er ein mjög falleg afdella (hearth bottom), (2022-13-361), úr öskuhaug B, [20221]. Í ár er annars lítið sem ekkert annað eiginlegt járnvinslugjall fyrir utan brot S362 sem gæti verið hluti af afdellu (um 4x4 cm og 1,4 cm þykkur moli), en molinn sýnir ekki nógu skýr einkenni til að fullyrða það. Þessi moli er þó eini fundurinn í ár sem sýnir greinileg ummerki um afsteypur af viðarkolum sem gefur sterklega til kynna nálægð við smiðjuafli.

Nánari umfjöllum um greiningar á gjalli er að finna í *Viðauka II* í þessari skýrslu eftir Sólveigu Guðmundsdóttir Beck.



Mynd 24. Afdella (2022-13-361) úr járnvinnsluofni sem fannst í öskuhaugnum.

Miðlun rannsóknar

Hluti fornleifarannsóknarinnar í Árbæ snýr að samfélagsmiðaðri fornleifafræði (*e. community-based archaeology*) þar sem markmiðið er í stuttu máli að miðla og fræða almenning um rannsóknina og fornleifafræði með fjölbreyttum hætti. Einnig að skapa góðan og þægilegan vettvang þar sem fólk getur komið skoðunum sínum og hugmyndum á framfæri til sérfræðinga.

Leiðsögn fór fram þann 20. júlí og mættu um 60 gestir. Gengið var um safnasvæðið og stoppað við fornleifar og uppgraftarsvæði. Einnig voru gripir skoðaðir og leiðsögnin endaði á sýningu um rannsóknina sem er í safnhúsinu, Landakoti, og var opnuð árið 2020. Í íþróttasalnum við hliðina á sýningarýminu var boðið upp á drykki, kleinur og kek. Þátttakendur voru hvattir til þess að taka þátt í könnun sem miðar að því að íbúar í Árbæ og aðrir sem hafa áhuga geti komið sínum spurningum á framfæri sem rannsóknin mun síðan leitast við að svara. Ekki voru margir sem svöruðu spurningalistanum en reynslan er sú að minni hópar henta betur til þess, en eins og kom fram hér að ofan mættu um 60 gestir í leiðsögnina og er það metfjöldi í fornleifaleiðsögn um Fornar rætur Árbæjar síðan frá upphafi.



Mynd 25. Úr leiðsögninni 20.júlí: Skrafað við gesti um jarðlög og gripir í öskuhaugnum.



Mynd 26. Úr leiðsögninni 20. júlí: Staldráð við traðirnar og sagt frá sögu Árbæjar og bent á helstu fornleifar inn á safnsvæðinu.

Árbæjarsafn varð 65 ára á árinu og í tilefni af því voru mikil hátíðarhöld þann 14. ágúst á safninu. Þar fræddi Sigurlaugur Ingólfsson, starfsmaður safnsins og MA nemi í fornleifafraeði, safngesti um fornleifarnar sem komið hafa í ljós við rannsóknina. Einnig fylgdi safnstjórinn, Guðbrandur Benediktsson, gestum um svæðið og sagði frá sögu Árbæjar og Árbæjarsafns.

Rannsóknin heldur úti *Facebook* síðunni Fornar rætur Árbæjar og hægt er að fylgja innslögum fornleifafraeðinga og nemenda á Instagram undir myllumerkinu #fornarraetur.

Yfir haustmánuði var unnið að nýju útiskilti um rannsóknina en höfundar skiltisins eru Sólrún Inga Traustadóttir og Margrét Björk Magnúsdóttir. Grafíski hönnuðurinn Phoebe Jenkins hannaði útlit eftir skiltahandbók Árbæjarsafns og Bræðurnir Baldursson prentuðu skiltið og settu upp. Það er nú staðsett við göngustíginn, á svæði A/C, norðaustan við bæjarhúsin, sjá Mynd 27.



Mynd 27. Nýtt útiskilti um rannsóknina er við göngustíginn, suðaustan við bæjarhús Árbæjar.

A brief English summary

Open excavation was carried out at Árbær farm mound in Reykjavík May 4th - June 3rd 2022. The farm mound is located within the Árbær Open-Air Museum. Six archaeologists and 17 students took part in the fieldwork. The field course in archaeology (FOR406) of the University of Iceland has been an annual event at Árbær since 2018. The goal for the year 2022 was to excavate the same areas as past years; area A (east of the Árbær farmhouse), where remains of structures from approx. 10th-20th centuries have been found and area B (next to the smithy in the museum area) where the midden is situated. The midden was in use from the year 1500 until the farm was abandoned in 1948.

Area A was merged with area C (opened last year) and stone rubble from a 20th century barn was removed with a bulldozer about 1.5 meters deep. The barn was 6x8 m in size when it was in use with 3 m high stonewalls. It was cut through the 1500 tephra in situ. Floor deposits belonging to the barn were recorded and excavated. The floor contained

objects like fish hooks, pottery, glass, iron rods and nails of various sorts. Below the barn a turf building came to light, dated approx. to 13-14th century with tephrochronology. The structure will be examined further in the next field season. Peatash deposit containing a large amount of fishbones was recorded and excavated. The peatash was located within and above a turf structure, which appears to have been used as a dumping ground after the building was no longer in use. The midden, which is contemporary with the structure and the peatash, contains very little amount of fishbones so it is quite interesting to see that this is where the inhabitants dumped some of their domestic waste. Results of finds analysis is that the assemblage from the midden seems to be missing artifacts from the 18th century and because of this "time void" (and large number of students) it was decided to extend the excavation area further east. The "old area" is almost fully excavated. The archaeological deposits are approx. 1.7 m thick. Artifacts from the midden this year were therefor both from early stages of habitation as well as from the latest stage of the farm (19th-20th century). Amongst the finds were copper book decoration, a stamp with a royal seal, whetstones, glass and pottery fragments, such as whiteware & redware vessels and stoneware jugs. Other finds were loom weights, iron nails, horse shoe and finer objects, such as metal buttons, buckles and one clothing ornament, made of led, called "mylla".

Coring was conducted in 3 different areas within the Árbær Open Air Museum; 1) alleged sheepshed, 2) kitchen garden, 3) around the sheep house. The sheepshed (1) is possibly from before 1500 but this dating needs to be confirmed with a test trench. In and around the garden (2) peatash deposit were found which might have been spread there in the purpose of fertilize the garden. Turf debris with settlement tephra were found in two parallel cores within the boundary of the garden, which is an indication of settlement remains. The core hit stone in most cases in area 3 (sheep house) and coring was not finished in this area and will be examined further next year.

Heimildaskrá

Útgefið efni

- Bjarni F. Einarsson. 1995. *Fornleifaskrá Reykjavíkur. Skýrsla 45*. Reykjavík. Árbæjarsafn.
- Drífa Kristín Þrastardóttir, Anna Lísa Guðmundsdóttir og María Gísladóttir. 2017. *Byggðakönnun. Borgarhluti 7 – Árbær. Skýrsla nr. 183*. Reykjavík. Borgarsögusafn Reykjavíkur.
- Eldjárn, K., Christie, H., Steffensen, J. (1988). Skálholt. *Fornleifarannsóknir 1954-1958*. Reykjavík. Lögberg.
- Gavin Lucas. 2022. *Artefacts from Árbær. Birtist í Viðauki I - Gripir frá Árbæ. Fornar rætur Árbæjar. Fornleifarannsókn. Áfangaskýrsla 2021*. Skýrsla nr. 219. Sólrún Inga Traustadóttir og Margrét Björk Magnúsdóttir (ritstj.). Reykjavík. Borgarsögusafn Reykjavíkur.
- Jarðabók Árna Magnússonar og Páls Vídalíns, 3. bindi. 1923-1924. Kaupmannahöfn. Hið íslenska fræðafélag í Kaupmannahöfn.
- Margrét Björk Magnúsdóttir og Anna lísa Guðmundsdóttir. 2015. *Framkvæmdareftirlit vegna viðhalds á Árbæ 2015*. Reykjavík. Borgarsögusafn Reykjavíkur.
- Sólrún Inga Traustadóttir, Almar Smári Óskarsson, Anna Soffía Ingólfssdóttir, Björn Ari Örvarsson, Ísak Freyr Valsson, Jóhanna Valgerður Guðmundsdóttir, Katrín Alda, Ámundadóttir, Snædís Sunna Thorlacius. (2020). *Fornar rætur Árbæjar – Fornleifarannsókn Áfangaskýrsla 2019*. Reykjavík. Borgarsögusafn Reykjavíkur.
- Sólrún Inga Traustadóttir, Ásta Rakel Viðarsdóttir, Þóra Kristín Briem, Jakob Kristján Þrastarson og Ögn Þórarinsdóttir. 2021. *Fornar rætur Árbæjar. Fornleifarannsókn. Áfangaskýrsla 2020*. Skýrsla nr. 213. Reykjavík. Borgarsögusafn Reykjavíkur.
- Sólveig G. Beck. Birtist í *Viðauki II - Árbær, járnvinnslu- og eldsneytisleifar. Fornar rætur Árbæjar. Fornleifarannsókn. Áfangaskýrsla 2022*. Skýrsla nr. 219. Sólrún Inga Traustadóttir og Margrét Björk Magnúsdóttir (ritstj.). Reykjavík. Borgarsögusafn Reykjavíkur.

Óprentaðar/Óútgefnar heimildir

Héraðsskjalasafn Mosfellsbæjar. Húsvirðingabók Mosfellshrepps 1909-1932.

Brunavirðing 1909, (án dags.). Árbær (leiguábúð), bls. 43.

Héraðsskjalasafn Mosfellsbæjar. Húsvirðingabók Mosfellshrepps 1909-1932.

Brunavirðing 1925, 16.nóvember. Árbær (leigujörð), bls. 110.

Héraðsskjalasafn Mosfellsbæjar. 1870. Úttekt, Árbær, dags. 26 október.

Ingvar Pálsson. 2008 (desember). *Niðjatal Magnúsar Þorgilssonar*.

Vefsíður

Höfundur ókunnur. 2022. *Society for historical Archaeology: Pontil Marks or Scars*. Sótt

14.12.2022 á: https://sha.org/bottle/pontil_scars.htm

Viðauki I: Steinagreiningar - Sólveig G. Beck

Árbær – Steinagreiningar desember 2021-2022

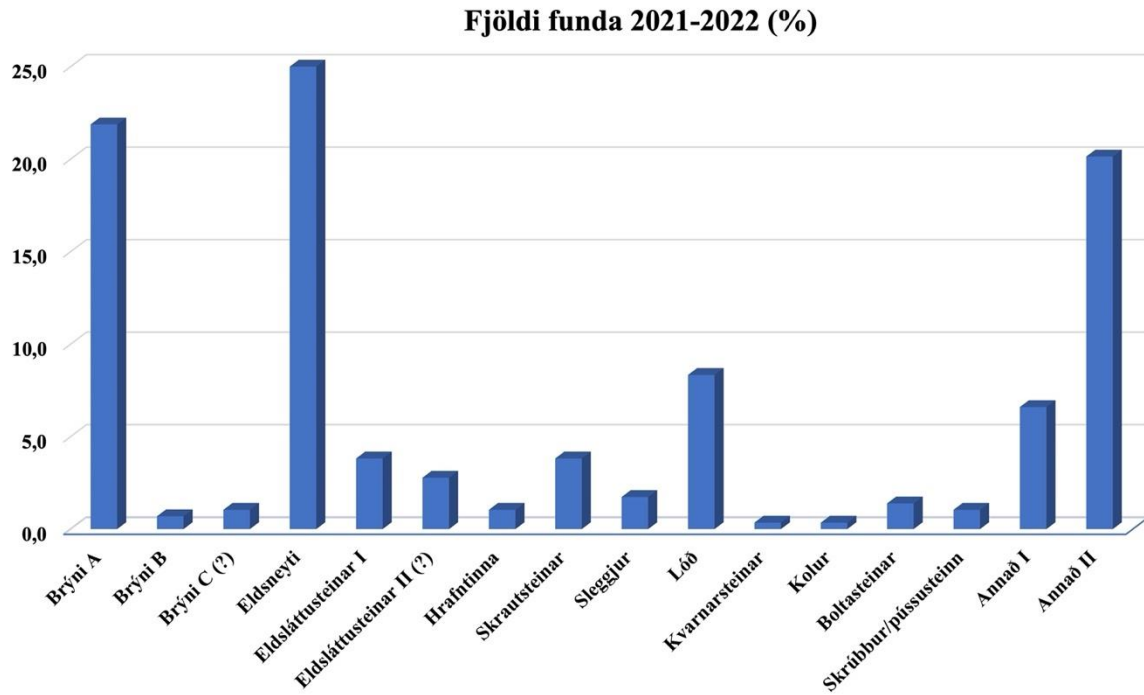
Sólveig G. Beck

Í enda árs 2021 hafði um 225 steinum og steinabrotum verið safnað í Árbæ sem samtals vege rétt rúmlega 28 kg og eru þetta að mestu almennar og vel þekktar gripategundir bæði innlendar og erlendar. Með helstu innfluttu fundum eru t.d. um 60 brýnisbrot, ellefu eldtinnusteinar (flint) og steinkol (48 brot), og af íslenskum fundum t.d. þrjú vikurbrot, ein kvarnarsteinn, ein kola, fjögur sleggjubrot, sextán lóð og tveir lábarðir hrafntinnusteinar.

Í ár 2022 bættust við rétt yfir 60 steinar (~4,7 kg), þar á meðal sjö innflutt brýnisbrot og 24 kolamolar, ein lóbörð innlend hrafntinna, einn hugsanlegur strautsteinn, eitt sleggjubrot, átta hugsanleg lóð og tvö jaspisbrot. Þessum fundum hefur verið fléttað inn í almenna yfirlitið hér að neðan (Mynd 1; Tafla 1). Samtals telur því steinasafnið í Árbæ nú 288 steina (~33 kg).

Steintegundir voru greindar í víðsjá og valdir fundir efnagreindir með Thermo Niton XL5 pXRF tæki²⁰ í eigu Háskóla Íslands. Lesendur athugi að þessar efnagreiningar eru til bráðabirgða og einungis til almennar leiðbeiningar um efnisinnihald, bergtegundir og hugsanlegan uppruna gripa. Gerðfræði kvarnarsteina var skráð sérstaklega með aðferðum Sólveigar G. Beck (2019), sleggjur með aðferðum Ármanns Dan Árnasonar (2018) og brýni eftir Sigríð Cecilie Juel Hansen (2009). Aðeins steinfundir númer 2017-17-068, 2018-19-264, 2018-19-367 og 2020-37-074 hafa ekki verið ekki greindir.

²⁰ Handheld, XRF= flúrljómunargreining með röntgengeislum



Mynd 1. Yfirlit yfir fjöldadreifingu steinafunda í Árbæ um áramót 2022 (sjá töflu 1).

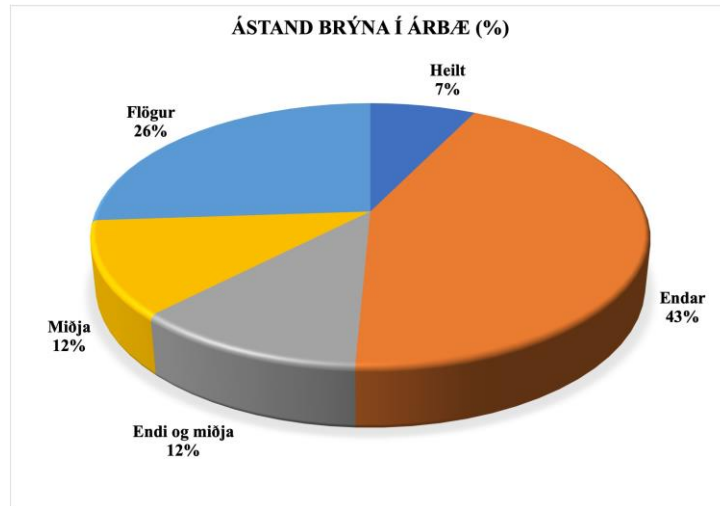
Tafla 1. Samantekt á helstu tegundum funda í Árbæ á svæðum A, B og C, hráefnisvali, magni og uppruna.

Tegundir funda	Efni	Fjöldi 2021	Fjöldi 2022	Þyngd (kg)	Uppruni	Tímabil
Brýni A	Mica schist	56	7	2,6	Noregur og Bandaríkin (?)	Fyrir miðja 20. öld
Brýni B	Sandsteinn	2	0	0,2	Svíþjóð?	Fyrir byrjun 18. aldar
Brýni C (?)	Sendinn siltsteinn	3	0	0,07	Óljós, innlent?	19.-20. öld
Eldsneyti	Steinkol	48	24	0,26	Bretland eða meginland Evrópu	19.-20. öld líklegast
Eldsláttusteinar I	Tinna (flint), blandað ljósgrátt til svart	11	0	0,23	Danmörk, Bretland eða meginland Evrópu	Fyrir miðja 20. öld
Eldsláttusteinar II (?)	Jaspis/ópall, brún- og dökkvínrauður til fjólublár	6	2	0,11	Ísland	Fyrir miðja 20. öld
Hrafninna	lábarin, óunnin	2	1	0,02	Ísland, Úlfarsá/Elliðaá?	Fyrir miðja 20. öld
Skrautsteinar	Lábarnir, fallega rúnaðir kvars- og suðusteinar	10	1	0,1	Ísland	Fyrir miðja 20. öld
Sleggjur	Dólerít, dílótt, að mestu finblöðrótt	4	1	3,8	Ísland	Fyrir miðja 20. öld
Lóð	Basalt og dólerít, massíft til blöðrótt, dul- til fínkornótt, lítið um díla, lábarið	16	8	4,43	Ísland	Fyrir miðja 20. öld
Kvarnarsteinar	Þóleít, blöðrótt og dílótt (pXRF)	1	0	4,94	Ísland	19.-20. öld líklegast
Kolur	Basalt, blöðrótt og dílótt	1	0	0,86	Ísland	17. til snemma á 18. öld
Boltasteinar	Stórir og vel rúnaðir, lábarðir, dólerít og íslandít.	3	1	1,12	Ísland	19.-20. öld líklegast
Skrúbbur/pússusteinn	Vikur; 2 ljós, 1 svartur	3	0	0,09	Ísland, líklega Hekla og Reykjanes	Fyrir miðja 20. öld
Annað I	Sérstakar steintegundir (efnaset), óvenjuleg brot án skýrra ummerkja um notkun	16	3	0,5	Ísland	Fyrir miðja 20. öld
Annað II	Storkuberg (basalt, dólerít, íslandít), eldsprengdir steinar og óvenjuleg brot án skýrra ummerkja um notkun	43	15	13,6	Ísland	Fyrir miðja 20. öld
Samtals:		225	63	32,93		

*Til að forðast rugling í fornleifafraðilegu samhengi er hér mælt með að *schist* sé kallað skífuberg og *slate* kallað flöguberg.

Brýni

Fundist hafa 70 brýnisbrot og efni sem vege samtals um 2,8 kg og þau eru öll mjög vel nýtt. Safnið er nokkuð brotkennt (Mynd 2) því aðeins fimm brýni (7%) eru nokkuð heil á meðan flest önnur brot eru endabrot (43%), miðja (12%), eða endi og miðja (12%). Um 26% safns eru óskilgreinar flögur og flagnað yfirborð.



Mynd 2. Ástand brýna í Árbæ, vel nýtt brýni.

Aðeins þrjú brot eru úr setbergi, þ.e. kvarsríkum sandsteini og mjúku grófu setbergi, á meðan öll hin eru líklega að minnsta kosti sex mismunandi afbrigði af skífubergi (schist) sem flokkuð voru eftir lit, kornastærð og textúr. Valin brýnisbrot úr hverjum hópi voru efnagreind með pXRF og má sjá niðurstöður í Töflu 2 og Mynd 4 hér að neðan (sjá einnig Töflu V1 í viðauka). Sandsteinsbrýni 2019-36-252 og 2021-20-086 gætu verið endurnýtt efni úr hverfisteinum, hugsanlega frá Svíþjóð. Brot 2019-36-255 og 2019-36-130 eru mjög líklega frá Mostadmarka í Noregi, á meðan önnur

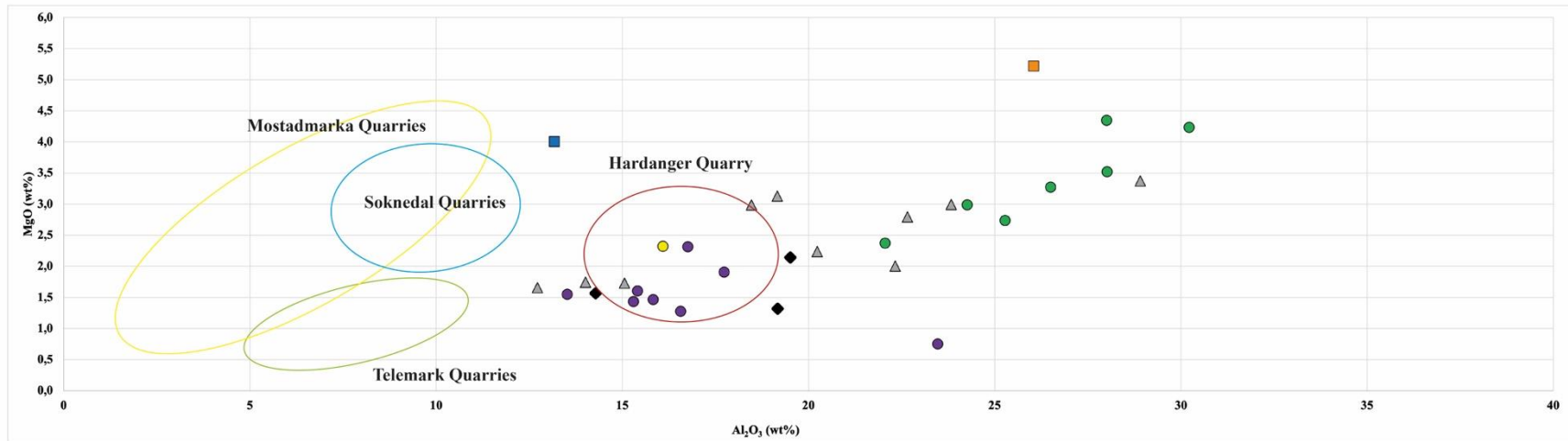


Mynd 3. Leggjarhauslaga brýnisendi 2020-37-016. Bil milli strika 1 mm.

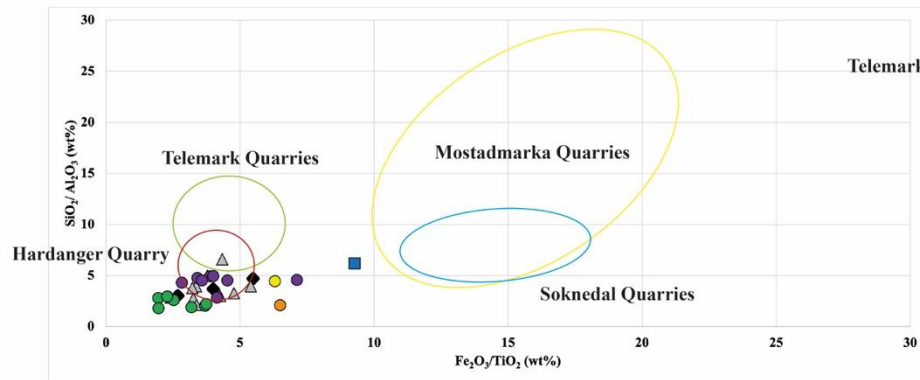
eru flest hugsanlega frá Hardanger og/eða Telemark, en frekari efnagreininga er þörf til þess að staðfesta þetta með nákvæmari hætti. Eitt brýni gæti hugsanlega verið amerískt eða evrópskt (2021-20-069). Tveir brýnisendar eru þykkir og leggjarhauslaga (2018-19-140 gráhvítur og 2020-37-016 ljósgrár; Mynd 3), og þrjú brýni eru með greinilegt gat fyrir þveng (suspension hole, Mynd 10); tvö gráhvít (2018-19-148; 2019-36-097) frá 17.-20. öld, og eitt grátt og lagskipt (2020-37-166) eldra en 17. öld. Eitt brot 2020-37-154 gæti verið endi á

óunnum/ónýttum hráefnisstaut úr skífubergi (blank). Þau eru hugsanlega öll frá Hardanger, fyrir utan 2020-37-016 sem gæti einnig verið frá Telemark.

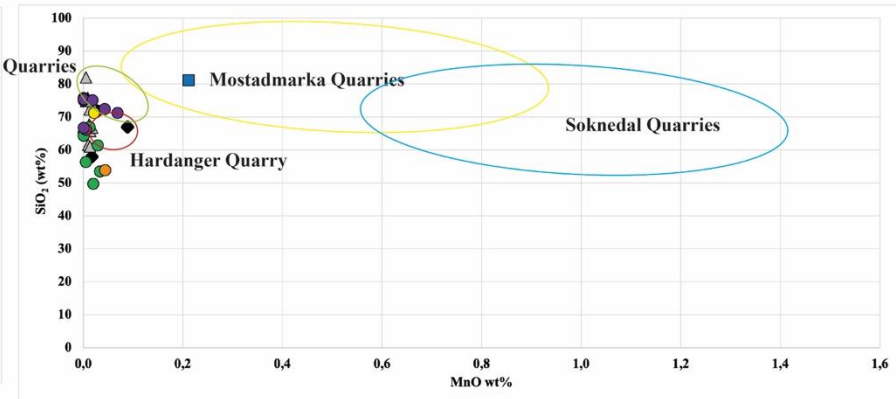
A



B



C



Mynd 4. Samanburður á þyngdarprósentum oxíða magnesíum, kísils, áls, járns, títans og mangans (MgO , SiO_2 , Al_2O_3 , Fe_2O_3 , TiO_2 og MnO) í Árbæjarbrýnum 2021-2022. Niðurstöður voru bornar saman við efnagreiningar á nokkrum norskum brýnum og hráefni birt af Baug et al. árið 2019. Litaskiptingu og grófar niðurstöður má sjá í töflu 2. Athugið að greiningar á efnivið í norskum námum eru fáar og ekki hafa verið gefnar út slíkar mælingar t.d. á bandarískum brýnum úr skífubergi sem flutt voru inn til Íslands í lok 19. og byrjun 20. aldar.


Tafla 2. Hugsanlegur uppruni nokkurra brýnisbrota út frá pXRF mælingum með Thermo Niton XL borið saman við mælingar Baug et al. (2019).

Fundanúmer	Yfirborð mæld	Lýsing	Fasi	Uppruni	Litir á mynd 4
2019-36-255	Fresh fracture	Very dark bluish gray	17. öld/byrjun 18. aldar	Mostadmarka (Soknedal?)	Dökkblár (dark blue)
2019-36-130	Fresh fracture	Dark gray	17. öld/byrjun 18. aldar	Hardanger?	Svartur (black)
2018-19-134	Grinding surface	Dark gray, quartz rich	17. öld/byrjun 18. aldar	Hardanger?	Svartur (black)
2018-19-173-1	Center, fresh, larger fragment	Dark gray/laminated	17. öld/byrjun 18. aldar	Hardanger?	Svartur (black)
2019-36-250	Fresh surface	Grayish white	17. öld/byrjun 18. aldar	Hardanger?	Grár (gray)
2018-19-140	Center, fresh	Grayish white	17. öld/byrjun 18. aldar	Hardanger?	Grár (gray)
2018-19-146	Fresh fracture	Grayish white	Lok 19./byrjun 20. aldar	Hardanger?	Grár (gray)
2018-19-148	Side chipped	Grayish white	Lok 19./byrjun 20. aldar	Hardanger?	Grár (gray)
2018-19-151	Center, fresh	Grayish white	Lok 19./byrjun 20. aldar	Hardanger?	Grár (gray)
2018-19-162	Flaked fresh surface	Grayish white	Lok 19./byrjun 20. aldar	Hardanger?	Grár (gray)
2019-36-138	Fresh fracture	Gray	Lok 19./byrjun 20. aldar	Hardanger/Telemark?	Fjólublár (purple)
2019-36-283	Flaked fresh surface	Light gray	Lok 19./byrjun 20. aldar	Hardanger/Telemark?	Fjólublár (purple)
2020-37-016	Grinding surface	Light gray to gray	Lok 19./byrjun 20. aldar	Hardanger/Telemark?	Fjólublár (purple)
2020-37-292	Fresh surface	Light gray	Nd, lausafundur	Hardanger/Telemark?	Fjólublár (purple)
2018-19-173-2	Center, fresh	Light gray to gray	17. öld/byrjun 18. aldar	Hardanger/Telemark?	Fjólublár (purple)
2018-19-217	Grinding surface	Light to dark gray, laminar	17. öld/byrjun 18. aldar	Hardanger/Telemark?	Fjólublár (purple)
2020-37-029	Fresh surface	Silvery gray	13. til 16. öld	Hardanger?	Grænn (green)
2020-37-079	Fresh fracture	Silvery gray	Um eða eftir 1500	Hardanger?	Grænn (green)

Fundanúmer	Yfirborð mæld	Lýsing	Fasi	Uppruni	Litir á mynd 4
2020-37-154	Fresh fracture	Silvery gray	Um eða eftir 1500	Hardanger?	Grænn (green)
2020-37-160	Fresh surface	Silvery gray	13. til 16. öld	Hardanger?	Grænn (green)
2020-37-167	Fresh surface	Silvery gray	Lok 19./byrjun 20. aldar	Hardanger?	Grænn (green)
2021-20-049	Fresh surface	Silvery gray	Fyrir 17. öld?	Hardanger?	Grænn (green)
2020-37-156	Fresh fracture	Silvery greenishgray	17. öld/byrjun 18. aldar	Norskur?	Appelsínugulur (orange)
2021-20-069	Grinding surface	Silvery gray, flaky	Lok 19./byrjun 20. aldar?	Amerískur?	Gulur (yellow)
2022-13-006	Fresh surface	Gray, starry lustre	19.-20. öld	Hardanger?	Fjólublár (purple)
2022-13-007	Fresh surface	Silvery gray	19.-20. öld	Hardanger?	Grænn (green)
2022-13-185	Fresh surface	Gray, fine grained	19.-20. öld	Hardanger/Telemark?	Fjólublár (purple)
2022-13-059	Grinding surface	Grayish white	19.-20. öld	Hardanger/Telemark?	Grár (gray)
2022-13-033	Fresh surface	Pale gray, to grayish white	19.-20. öld	Hardanger?	Grár (gray)
2022-13-058	Fresh surface	Grayish white to pale gray, glassy, starry lustre	19.-20. öld	Hardanger/Telemark?	Grár (gray)
2022-13-064	Grinding surface	Grayish white	19.-20. öld	Hardanger/Telemark?	Grár (gray)

Setberg

Tvö brot (2019-36-252 og 2021-20-086) eru bæði kvarsríkur sandsteinn en þau eru líklega ekki úr sömu jarðmyndun (Mynd 5) og gætu því jafnvel verið frá tveim mismunandi stöðum, en líklegasti uppruni er Svíþjóð. Þessi brot gætu verið endurunnin úr brotnum hverfisteinum en engin greinileg ummerki má sjá um slíkt á þessum brotum. Brýnisendi 252 úr jarðlagi frá 17. öld til snemma á 18. öld. Á meðan endabrot 86 er nokkuð stærra og grófara og gæti verið eldra.



Mynd 5. Efra brot 2019-36-252 og neðra brot 2021-20-086 af kvarsríkum sandsteini úr jarðlögum í Árbæ sem eru líklega eldri en frá byrjun 18. aldar. Ljósmyndir af textúr eru báðar um 4,5 mm á breidd.



Mynd 6. Hugsanlegt brýnisbrot úr setbergi (66,5 gr, ~11,5x2,3x1,7 cm). Uppruni óljós.

Annað hugsanlegt brýni er samansett úr þremur brotum (nr. 2018-19-177 og 2020-37-080) sem saman eru um 11,5 cm á lengdina og eru þau öll tímasett til loka 19. aldar/byrjun þeirrar 20. (Mynd 6). Efniviðurinn er gróft, mjúkt setberg með óþekktan uppruna og er fundurinn vel þússaður á tveimur hliðum, en þó hefur þetta líklega verið lélegt brýnisefni.

Skífuberg (schist)

Mostadmarka, Noregi

Eitt brýnisbrot 2019-36-255 er mjög fínkornótt, dökkblágrátt skífuberg (Mynd 7) sem líklega kemur frá Mostadmarka í Noregi, þó Soknedal sé ekki alveg útilokaður heldur. Einnig er mjög líklegt að brot 2019-36-130 sé einnig frá þessu svæði út frá lit, kornastærð og textúr. Bæði brotin eru af svæði B úr lögum frá 17. öld fram á byrjun á 18. aldar.




Mynd 7. Brýnisbrot mjög líklega frá Mostadmarka í Noregi (eða Soknedal?; bil milli strika 1 mm). Ljósmynd af textúr er 4,5 mm á breidd.


Hardanger og/eða Telemark?

Árið 2021 fundust ellefu brýnisfundir úr silfurgráu skífubergi (2018-19-173, 2018-19-217 (Mynd 8), 2019-36-136, 2019-36-138, 2019-36-141, 2019-36-283, 2020-37-016, 2020-37-034, 2020-37-066, 2020-37-290, 2020-37-292) sem gætu huganlega verið frá Hardanger eða Telemark í Noregi út frá efnagreiningum. Á meðan tólf fundir af svipuðu silfurgráu skífubergi virðast líklegri til að vera frá Hardanger samkvæmt efnagreiningum og útliti (finds 2018-19-134, 2018-19-316, 2019-36-130, 2019-36-274, 2020-37-029, 2020-37-033, 2020-37-079, 2020-37-154 (Mynd 9), 2020-37-160, 2020-37-166, 2020-37-167, 2021-20-049). Fimmtán gráhvít brýnisbrot (2018-19-055, 2018-19-062, 2018-19-140, 2018-19-146, 2018-19-151, 2020-37-049, 2018-19-162, 2018-19-172, 2018-19-337, 2019-36-097 (Mynd 10), 2019-36-245, 2019-36-250, 2020-37-061, 2020-37-162, 2020-37-163) virðast samkvæmt efnagreiningum einnig vera hugsanlega frá Hardanger þó þau líti nokkuð öðruvísi út bæði í lit


og textúr, en meirihluti þeirra fannst í jarðlögum líklega mynduðum eftir miðja 19. öld. Bæði gráhvít og silfurgrá skífubrýni finnast þó í lögum í Árbæ aftur á miðaldir (t.d. brot 2020-37-029, 2020-37-079, 2020-37-154 og 2020-37-160 til 163). Á árinu 2022 hafa bæst við sjö, mjög svipuð brýnisbrot (2022-13-006-007, -033, -058-59, -064 og 185), fínkornótt, silfurgrá til gráhvít efst úr öskuhaug á svæði B frá 19.-20. öld. Út frá pXRF efnagreiningum eru þau einnig líklegust til að vera frá Hardanger eða Telemark. Athugið þó að þetta er mjög gróf og órugg skipting á þessum tímamarki þar sem engar efnagreiningar brýnistegunda úr skífubergi frá Ameríku eða meginlandi Evrópu hafa verið greindar svo vitað sé og norsk sýni sem hafa verið greind eru mjög fá (Mynd 4). Þó eru efnagreiningar greinilega nokkuð ólíkar birtri efnasamsetningu brýna frá Telemark (Eidsborg) sem gerðar hafa verið af Baug et al. (2019).



Mynd 8. Brýni 2018-19-217, fínkornótt, silfurgrátt og óljóst lagskipt. Hugsanlega frá Hardanger eða Telemark í Noregi. Þetta brýni er úr jarðlögum frá 17.öld/snemma á 18. öld og því ólíklegt að um t.d. amerískt brýni sé að ræða (bil milli strika 1 mm). Ljósmynd af textúr er um 4,5 mm á breidd en aðeins var í þessu tilviki hægt að taka mynd af máðu yfirborði brýnisins



Mynd 9. Brýnisbrot 2020-37-154 líklega frá Hardanger, fínkornótt, glitrandi silfur grátt schist (bil milli strika er 1 mm). Brotið er líkega partur af óunnum hraefnisstaut (blank) um 8x4x3 cm sem virðist hafa brunnið/verið brenndur á yfirborði. Ljósmynd af textúr er um 4,5 mm breið.



Mynd 10. Gráhvítt brýnisbrot 2019-36-097 með gati fyrir þveng (suspension hole) sem samkvæmt efnagreiningum gæti verið frá Hardanger (bil milli strika 1 mm). Ljósmynd af textúr er um 4.5mm breið.

Eitt brot 2020-37-156 (Mynd 11) er silfurgrátt með mun greinleitari blæ og fylgir ekki eins greinilega efnasamsetningu annarra brýna sem hugsanlega eru frá Hardanger (appelsínugulur á Mynd 4). Þar sem það fannst í lögum frá 17. til byrjun 18. aldar er þó ólíklegt að um sé að ræða brýni annarstaðar en frá Noregi, en nákvæmari staðseting en það er óljós.



Mynd 11. Silfurgrængrátt skífuberg af svæði B frá 17. fram á 18. öld. Líklega norskt brýni en fylgir þó ekki eins vel efnasamsetningu bergs frá Hardanger (appelsínugulur á Mynd 4). Ljósmynd af textúr er um 4,5 mm á breidd (bil milli strika 1 mm).

Amerískt eða Evrópskt brýni?

Með áhugaverðari brýnum er fundur 2021-20-069 sem er eina brýnið sem til þessa hefur fundist á svæði C og eitt af þeim fáu sem hafa varðveist heil. Samkvæmt efnagreiningum er efniviðurinn frekar líkur samsetningu norskra brýna (gulur á Mynd 4) en brýnið er þó allt

öðruvísi en önnur brýni sem fundist hafa á svæðinu. Efniviður er grófari í kornastærð, mun lausari í sér, blaðlaga (flaky) og er líklega hægt að kalla skífubergið kvars bítít skífu (quartz biotite schist; Mynd 12). Brýnið fannst í lögum sem eru líklega frá seinni hluta 19. aldar eða seinna svo ekki er útilokað að hér sé um lélegt amerískt eða evrópskt brýni að ræða.



Mynd 12. Brýni 2021-20-069 af svæði C (bil milli strika 1 mm), ljósmynd af textúr er um 4,5 mm á breidd.

Eldsneyti og eldfæri

Steinkol

Fundist hafa um 70 steinkolsbrot (~260 gr). Þau eru um 4 gr að þyngd að meðaltali (1-8 gr). Allt eru þetta smá og léleg brot, mjög líklega frá 19.-20. öld.

Eldsláttusteinar I (tinna) og II (íslenskur ópall/jaspis)

Magn innfluttrar eldtinnu er líklega um 11 brot sem vega um 231 gr. Tinnan er öll gráleit, nokkuð blönduð að lit, frá gráhvítum yfir í svargráan (Mynd 13). Öll brotin eru frekar lítil og þunn og hafa hvassar eða grófar brúnir, en fá brot sýna greinileg ummerki um höggfór við brúnir fyrir utan t.d. flögur 2017-17-100 (Mynd 13, til hægri) og 2019-36-123. Átta, hvass-

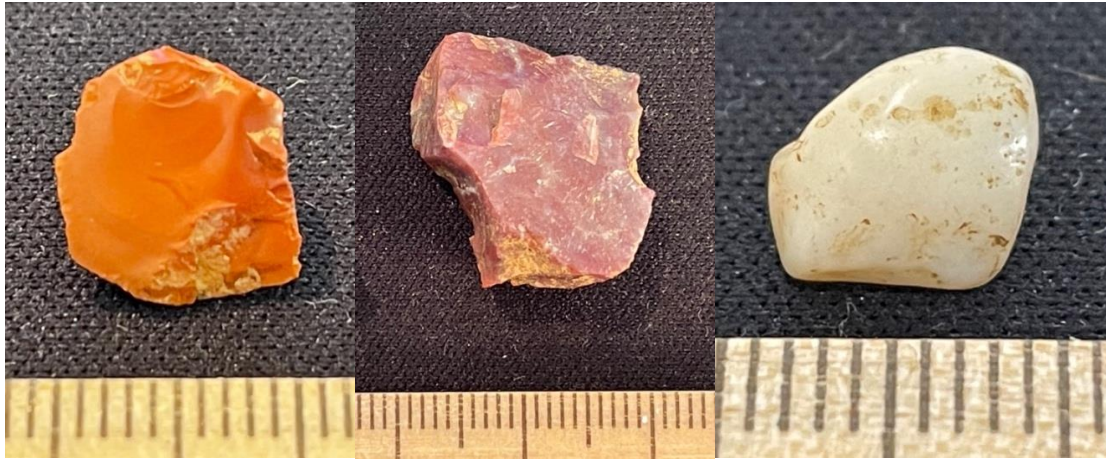


Mynd 13. Til vinstri er svargr þunn tinnuflaga 2020-37-009, sem snir greinileg ummerki um lifverur sem fest hafa  tinnunni, þessi flaga gæti hafa flsast af sterra tinnubroti við notkun. Fyrir miðju er greinilega mtuð eldtinnuflaga 2017-17-100 sem lkist rltið byssutinnu  laginu, og til hægri greinileg ummerki um hggsr  brn tinnubrots 2018-19-149 (bil milli strika 1 mm).

bryndar flgur (103 gr) af innlendum pal- og/eða jaspisbrotum sem sna engin ummerki um ađ vera lbarin hafa einnig fundist, en þau eru efniviður sem lklega hefur lka þjnað sem eldtinna. Þau eru ll brnrauð til dkkvnrauð  litinn og gegns, en ltið er um greinileg ummerki um ađ þau hafi verið notuð sem eldslttusteinar (Mynd 14). Ekki er tilokað ađ eitthvað af þessum brotum gæti lka verið innflutt tinna þar sem hn getur verið margskonar  litinn, fr því ađ vera bleik og ljsrauð, yfir  gula, karamellubrna, og svo grleita, lkt og hr ađ ofan. Ekki var hgt ađ ađskilja efniviðinn  skran htt með pXRF efnagreningum.

Skrautsteinar

Skrðir voru ellefu skraut- eða vasasteinar (um 99 gr), þ.e. unnar holufyllingar og lbarðir steinar, sem voru flestir af svæði B. Um er ađ ræða tegundir eins og agat (Mynd 14 til hægri) og kalsedn, brnrauðan jaspis (lbarinn), suðusteina (zeolite) og tvær vlur af rauðum sandstein (lklega oxuð, samlmd gjska). Engir þeirra eru neitt srlega fallegir eða vel slpaðir og engin greinileg ummerki eru um nytingu eða merkingar  þeim.



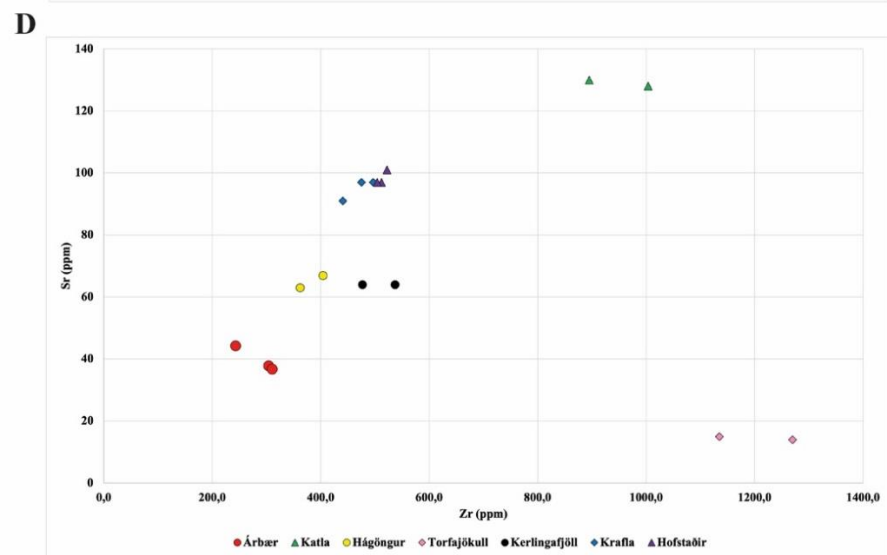
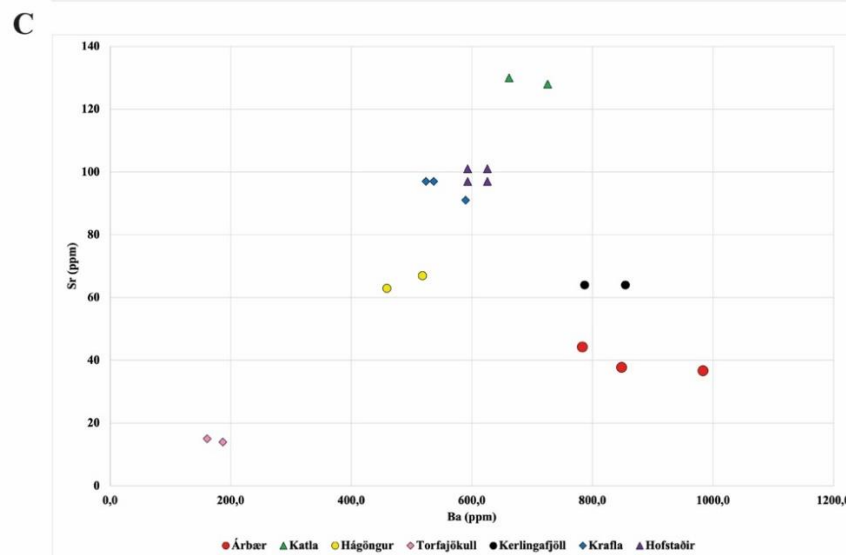
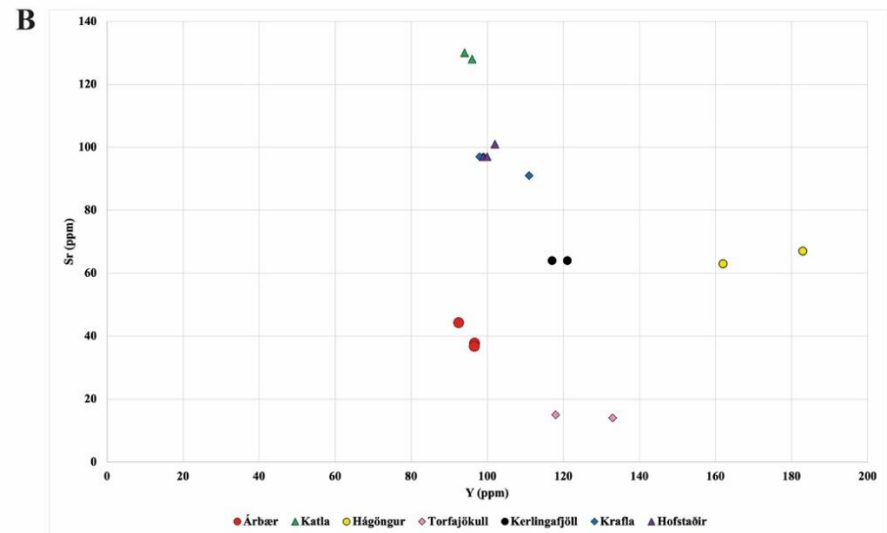
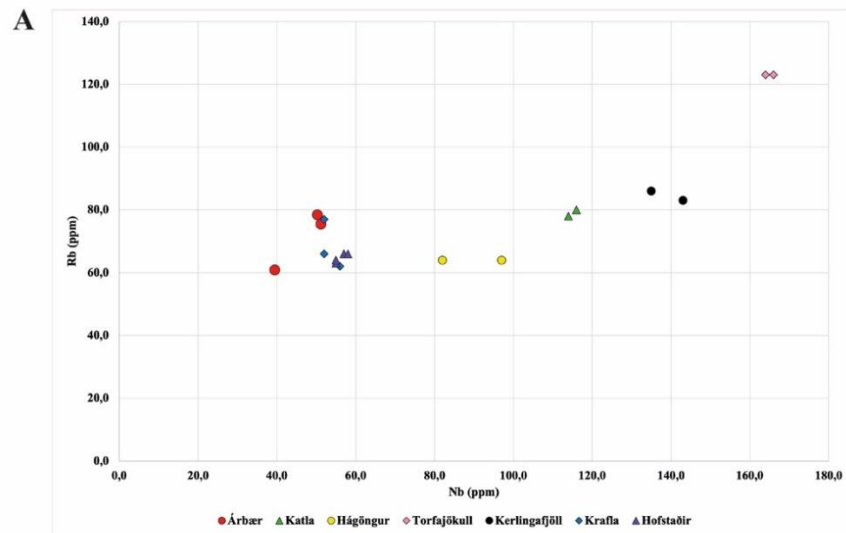
Mynd 14. Til vinstri flaga 2018-19-153, fallega rauð og glansandi kvarssteind sem líklega myndi flokkast sem ópall. Fyrir miðju, fundur 2019-36-135 er fjóluvínrauður, mattur jaspis. Til hægri er lábarin agat holufylling 2017-17-103 (bil milli strika er 1 mm).

Hrafninna

Þrjár lábarðar hrafninnuvölur (2021-20-078, 2021-20-182 og 2022-13-069), sem eru 2-3 gr og 8,6 gr að þyngd, gætu einnig flokkast sem skraut- eða vasasteinar (Mynd 15) en þær fá hér sinn eigin kafla þar sem þær voru efnagreindar með pXRF og niðurstöður bornar saman við mælingar Hughes og Lucas (2009; Tafla 3 og Mynd 17) á snefilefnum Rb, Sr, Y, Zr, Nb og Ba. Völnar hafa nokkuð svipaða efnasamsetningu þó þær komi af sitthvoru svæðinu (lag 14878 í öskuhaug B, lausafundur í C og yfirborðslag á svæði A/C), en þær passa ekki við neitt



Mynd 15. Hrafninnuvala 2021-20-182 lengst til vinstri er lausafundur af svæði C. Fundur 2021-20-078 fyrir miðju er úr lagi 14878 af svæði B sem líklega er eldra en 17. öld. Fundur 2022-13-069 er úr yfirborðslagi 18110 af svæði A/C (Mynd 16). Þessi vala gæti hugsanlega hafa verið nýtt sem eldsláttusteinn eða verkfæri. Efnasamsetning þeirra er skemmtilega svipuð.



Mynd 16. Snéfilefni (Nb, Rb, Y, Sr, Ba og Zr) mæld í Árbæjarhrafninu með Thermo Niton XL5 pXRF tæki (sjá einnig töflu 3).

af þeim sýnum sem efnagreind voru 2009. Völur 078 og 069 eru með mjög keimlíka efnasamsetningu. Hrafninna var notuð m.a. sem eldsláttusteinn, og er hugsanlegt að vala 2022-13-069 hafi verið notuð til slíks eða sem skurðarverkfæri. Það er mjög líklegt að þær séu úr næsta nágrenni Árbæjar, úr næsta árfarvegi, af Hengilsvæðinu eða úr Esjunni. Til að sannreyna slíkt frekar vantar hrafninnu af svæðinu og er í farvatninu að leita hennar í nágrenni Árbæjar til samanburðar sumarið 2023 t.d. í Elliðaá og Úlfarsá.

Tafla 3 – Samanburður á snefilefnum í íslenskri hrafninnu. pXRF mælingar á Árbæjartinnu og mælingar Hughes & Lucas (2009) á Hofstaðatinnu og hugsanlegum efnistökuðum (sjá Mynd 16).

Uppruni	Sýna/fundanúmer	Rb (ppm)	Sr (ppm)	Y (ppm)	Zr (ppm)	Nb (ppm)	Ba (ppm)
Árbær, Reykjavík	2021-20-078	78	38	97	304	50	849
Árbær, Reykjavík	2021-20-182	61	44	92	243	39	783
Árbær, Reykjavík	2022-13-069	76	37	97	311	51	983
Katla	Ni3532	80	130	94	895	116	662
Katla	Ni3532	78	128	96	1004	114	726
Hágöngur	Ni21680	64	63	162	362	82	459
Hágöngur	Ni21680	64	67	183	404	97	518
Torfajökull	Ni21702	123	15	118	1135	164	161
Torfajökull	Ni21702	123	14	133	1270	166	187
Kerlingafjöll	Ni21839	86	64	117	477	135	787
Kerlingafjöll	Ni21839	83	64	121	537	143	855
Krafla	Ni24189	62	97	99	497	56	537
Krafla	Ni21969	77	91	111	441	52	590
Krafla	Sample 14	66	97	98	475	52	524
Hofstaðir	97-28	63	97	99	512	55	593
Hofstaðir	98-111	66	101	102	522	57	626
Hofstaðir	99-404	64	97	100	504	55	626
Hofstaðir	00-102	66	101	102	522	58	593

Sleggjur

Fimm steinsleggju helmingar úr blöðróttu íslensku dóleríti hafa fundist til þessa og má sjá grófa samantekt á mælingum í Töflu 4. Tvær þeirra eru frekar litlar eða um 10-13 cm í þvermál (2020-37-002 og 2022-13-251), tvær 13-15 cm (20-37-314 og 21-20-048) og ein nokkuð stór eða 19-20 cm (18-19-169). Allar eru þær brotnar í tvennt og hefur ein þeirra einnig klofnað gróflega í tvennt um langás. Þó þær séu misstórar í þvermál er vídd handfangsholu alltaf svipuð eða mest 4,5-5,5 cm og um 3 cm innst við miðju, sem sýnir að handfang hefur ætíð verið með svipaða þykkt í kring um 5 cm. Allar sleggjurnar sýna nokkur ummerki um slit á slitfleti sem er gróflega um 3,5-6 cm á breidd. Sleggjurnar gætu hafa verið fiskisleggjur, þó sleggjur hafi oftast einnig verið nýttar til ýmissa annarra hluta.



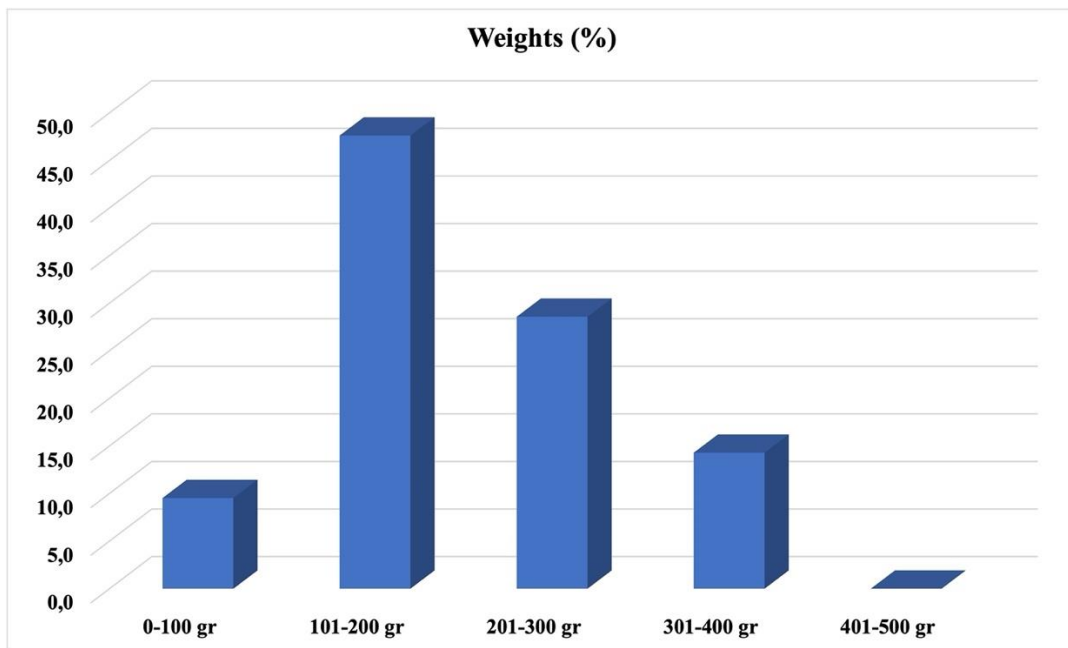
Mynd 17. Sleggjur og textúr hráefnis (stika 2 mm), aðallega fínkornótt og fínblöðrótt dólerít.

Tafla 4. Helstu upplýsingar um steinsleggjurnar í Árbæ (sjá einnig Mynd 17).

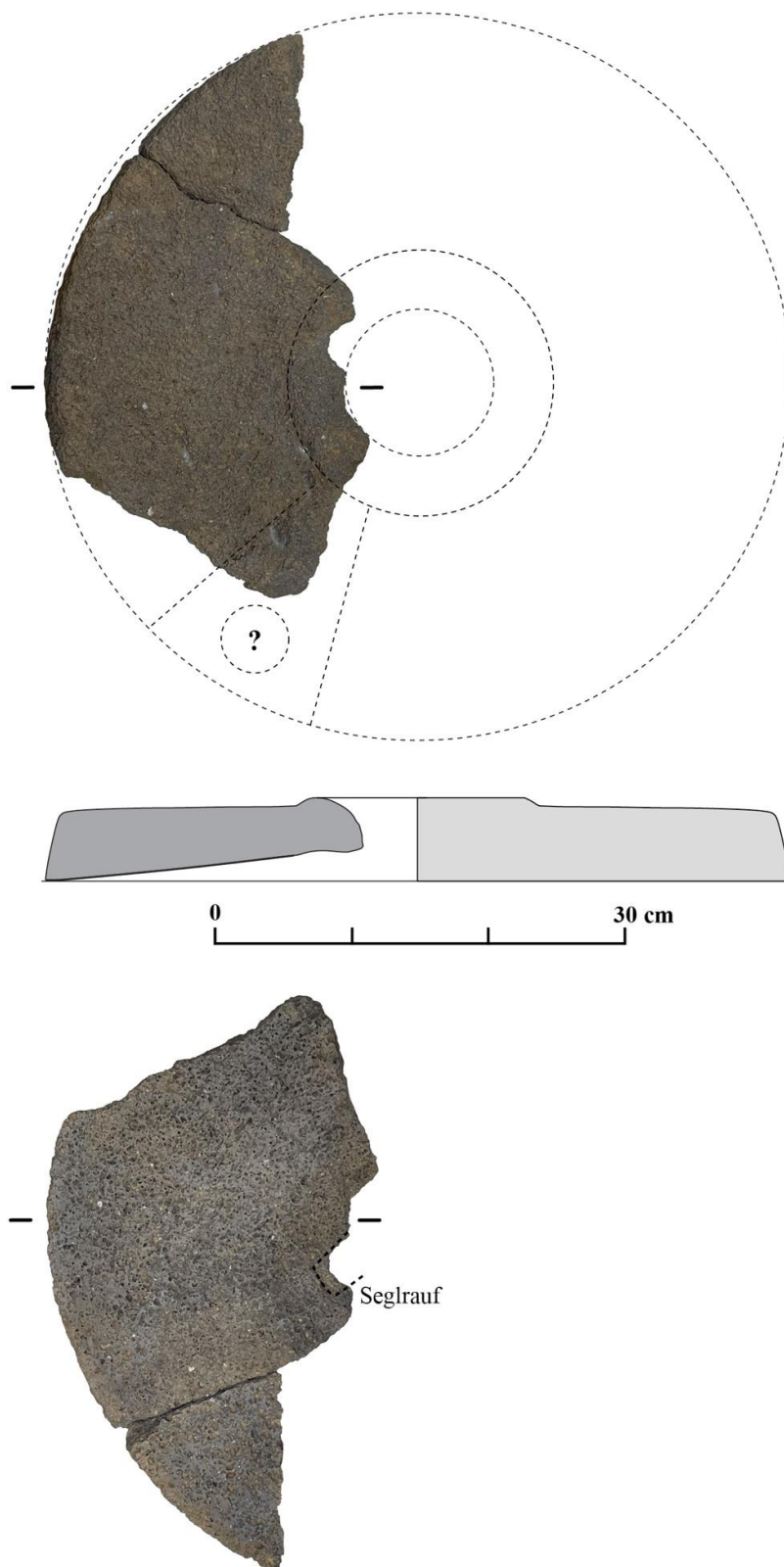
Nr.	Lag	Svæði	Vigt (gr)	Áætluð heildarþyngd (gr)	Áætlað þvermál (cm)	Mesta vídd holu (cm)	Tegund efnis	Slitflötur
2018-19-169	5395	B	211,9	>1500	19-20	4,8	Dólerít, blöðrótt	>2-2,5 cm breiður
2020-37-002	-	Sk6	413	800-850	10-12	4,5	Dólerít, blöðrótt	>5,8x5 cm flatarmál
2020-37-314	10161	A	1409	1800-1900	14-15	5,5	Dólerít, fínblöðrótt	4,5-6 cm á breidd, svotil allan hringinn
2021-20-048	15450	C	742	1500	13-14	4,5-5	Dólerít, blöðrótt	4,5-7 cm á breidd, svotil allan hringinn
2022-13-251	22694	B	999	1600-2000	11-13 cm	4,5-4,8	Dólerít, fínblöðrótt	um 3,5-5 cm á breidd, slit greinilegast á yfirborði beint á móti brotflæti

Lóð

Skoðuð voru 24 steinlóð úr lábörðu, fínkorna storkubergi, líklega helst þóleiíti, og eru aðeins tvö þeirra brotin (2021-20-084 og 2021-20-098). Þau hafa líklega verið >120-150 gr ef þau væru heil en þyngdardreifing heilu lóðanna úr Árbæ má sjá á Mynd 18. Mikill meirihluti þeirra kemur úr öskuhaug B og meðalþyngd þeirra er um 185 gr. Snúrugat er alltaf náttúruleg blaðra eða loftgangur sem gengur í gegnum steininn í miðju eða nálægt brún. Ekki er hægt að segja mikið um tilgang þessara lóða en líklegasta notkun þeirra er t.d. sem hurðarlóð eða kljásteynar.



Mynd 18. Þyngd lóða sem grafin hafa verið upp í Árbæ.



Mynd 19. Kvarnarsteinn 2020-37-315 hefur verið um 53-54 cm í þvermál og er með þunnan kraga umhverfis augað. Hann er um 3,5-5 cm þykkur og búinn til úr blöðróttu þóleiít basalti. Kvarnarsteinninn gæti verið frá 18. öld eða eldri, jafnvel frá miðöldum.

Kvarnarsteinar

Kvarnarsteinn 2020-37-315 (Mynd 19) er efri steinn (runner) sem fannst á svæði A í lagi 5854. Steinninn er hogginn úr fínkorna, blöðróttu og tvídílóttu þóleiít basalti (pXRF; Mynd 21). Gróflega ¼ hluti steins hefur varðveist og er hann um 3,5-5 cm þykkur og um 4,94 kg, sem þýðir að kvörnin hefur hugsanlega verið um 15-20 kg þegar hún var heil. Þvermál var metið með aðstoð þvermálskorts og hefur líklega verið um 53-54 cm, þó ummálið hafi líklega verið aðeins meira eggлага en hringлага. Hæð mölunarflatar er um 2 cm (sjá þversnið kvarnar mynd 19). Engin ummerki fundust um handfangsholu en hugsanlega gætu verið leifar af upphleyptu þríhyrnu svæði á efra borði sem oft umlukti slíkar holur. Þunnur, um 4 cm breiður kragi var umhverfis kvarnaraugað sem var líklega um 11 cm í þvermál. Örlítið hefur varðveist að öðrum væng seglraufar í mölunarfleti sem hefur verið um 4 cm langur, 3 cm breiður og líklega <1,5 cm djúpur, sem þýðir að seglið hefur líklega verið um 17-19 cm langt í heildina. Útlit, þversnið og hæð mölunarflatar minna nokkuð á kvarnir úr Viðey sem eru taldar frá síðmiðöldum (Sólveig G. Beck, 2019, bls. 155, 160-161 og 164), og gætu bent til þess að þessi kvörn sé frá 18. öld eða eldri, jafnvel frá miðöldum.



Mynd 20. Textúr kvarnarsteins 2020-37-315 (sjá einnig Mynd 19). Fínkornótt, tvídílótt og blöðrótt, þóleiít basalt. Ólivín kristall sést efst til vinstri, feldspat til hægri. Ljósmyndir um 4,5 mm breiðar.

Kolur

Kolan (2020-37-112) er aflöng, >14,3 cm löng, 6,5-7,3 cm breið, 4,5-5 cm há og um 0,86 kg að þyngd (Mynd 21). Innanmál er skálarlaga og um 11,5x2,2-4,2x1,5-2 cm að stærð. Sterka lýsislykt leggur frá kolunni og hún er nokkuð sviðin á yfirborði í óskaddaða enda bæði í botni og á hliðunum. Kolan hefur verið hoggin úr gráu og stórblöðróttu (1-6 mm, 20-30%), fínkornóttu dóleríti, með greinilegu stórum hvítum, feldspat dílum (5-10%). Annan enda

kolunnar vantar. Efniviður mjög líklega fenginn í næsta nágrenni við Árbæ. Efniviður er mjög svipaður og t.d. í steinsleggju 2018-19-169 (sjá Mynd 17 hér að ofan).



Mynd 21. Kola 2020-37-112. Ljósmynd af textúr hennar er um 4,5 mm breið í raun.

Skrúbbar og pússusteinar

Boltasteinar

Fjórir lábarðir steinar voru skráðir sem gætu hugsanlega þjónað sem pússu- eða strausteinar (Mynd 22), þó erfitt sé að sanna slíka notkun. Þessir steinar hafa greinilega verið teknir úr árfarvegi eða við strandlengjuna og bornir heim. Steinn 2019-36-285 fannst við yfirborðshreinsun og er hann líklega úr íslandíti. Hann er um 110 gr, um 22 cm á lengd, 8 cm á breidd og passar vel í lófa. Steinninn er dulkornóttur og mjög vel pússaður. Hugsanlega gæti hér verið um straustein að ræða (Mynd 22 fyrir miðju). Annar mjög svipaður steinn 2022-13-248 (lag 20221; 8x6,2x5,4 cm, 443 gr) fannst ofarlega í öskuhaug B (pXRF basaltískt íslandíti; mynd 22 til hægri). Tveir aðrir steinar 2018-19-186 fundust í lagi (5395) sem líklegast er frá 17. til byrjun 18. aldar. Báðir eru úr dóleríti og vel rúnaðir þó annar þeirra sé mun meira kúlulaga en hinn (Mynd 22 til vinstri). Steinarnir eru um 6-7 cm á lengd, 5-6 á breidd og 4,5-

5,5 cm á þykkt. Óljóst er hvort þeir hafa verið nýttir í eitthvað sérstakt en þeir gætu hafa verið lóð eða hugsanlega notaðir sem strau- eða pússusteinnar.



Mynd 22. Kúlulaga dólerítsteinn 2018-19-186 lengst til vinstri (bil milli strika 1 mm). Mjög pússaður, lábarinn steinn 2019-36-285 úr íslandíti (pXRF) í miðið og annar mjög svipaður 2022-13-248 lengst til hægri sem líklega er basaltískt íslandít (pXRF). Þetta gætu hugsanlega hafa verið strausteinar.

Vikur

Þrjú stór vikurbrot eru í safninu til þessa. Eitt svart (2019-36-319; 8 cm, 62 gr; basaltískur vikur) af svæði A sem er stærst og hugsanlega verið notað sem sandari eða skrúbbur (a.m.k. ein sléttuð hlið), og tvö ljós (2021-20-214; 2019-36-277; kísilríkur vikur) af svæðum A og B. Brot 214 (28 gr, 6 cm) hefur tvö sléttaða fleti og hefur greinilega verið notað til að pússa. Þessi vikur er líklegast upprunnin úr Heklu og/eða af Reykjanesinu.



Mynd 23. Þrjár vikursteinar hafa fundist í Árbæ, tveir ljósir og einn svartur.

Krossmark eða stoðarsteinn?

Fundur 2021-20-187 er kassalaga, 22 cm langur, 19 cm breiður og 10 cm þykkur, sex kílógramma steinn með krossmarki eða grófri krosslaga dæld sem hoggin hefur verið ofan í steininn. Steininn er ávalur, úr blöðróttu, dóleríti og mjög líklega úr næsta nágrenni, líklega úr Elliðaá. Steininn gæti helst hugsanlega hafa verið einhverskonar stoðarsteinn eða undirstaða. Ólíklegt er að hann hafi haldið vel vatni.



Mynd 24. Stein 2021-20-187 er með hugsanlegu krossmarki og er úr veðruðu dóleríti, líklega lábörðu. Ljósmynd af textúr 4,5 mm breið.

Annað I-II

Restin af safninu eru tveir hópar sem samanstanda að mestu af brotum og flögum án sýnilegs tilgangs eða greinilegra vísbendinga um vinnslu. Hægt er að skipta því í efnaset og útfellingar (I, 15 fundir, 0,5 kg) sem gefa til kynna nálægð við jarðhitamyndanir, og storkuberg (II, 42 stk, 5,7 kg). Efnasetið er að mestu ljóslitt kísilhrúður, kvars, kalsít og zeólítar (Mynd 25) á meðan storkubergið er aðallega basalt, dólerít og svo tvö brot af basaltísku íslandíti (pXRF, 2018-19-218; 2018-19-331, mjög segulmagnað). Þessi tvö brot voru efnagreind sérstaklega vegna





Mynd 25. Fjórir fundir úr lagi [6900] í hópi Annað I. Efst til vinstri er ljósgræn kvarsholufylling 2019-36-290 og efst til hægri er grófkristallað kalsít brot 2019-36-286. Niðri til vinstri er brot 2019-36-254 sem gæti verið kísilhrúðurflaga og niðri til hægri er þunn flaga 2020-37-070 sem einnig gæti verið kísilhrúður eða suðursteinn (bil milli strika er 1 mm).

óvenjulegrar þyngdar og sterkar segulmögnunar. Talið var hugsanlegt að um jarnstein væri að ræða, en brot 331 er einmitt nokkuð ríkara af bæði járn (Fe) og títani (Ti) en annað storkuberg sem mælt var. Áhugavert er að 7 af þeim 14 fundum (Mynd 25) sem lentu saman í Annað I hópinn eru allir úr lagi [6900] sem er líklega myndað á 17. og fram á 18. öld og inniheldur helst samsafn af almennu heimilssorpi eins og matarílátum úr leir og nöglum. Mjög ólíklegt er aðað þessar mismunandi steinmyndanir hafi allar verið á sama stað af náttúrulegum ástæðum á bæjarhólnum í Árbæ og hefur þeim verið safnað saman í einhverjum tilgangi, hugsanlega til nota í einhverskonar litun eða kannski sem flúx í smiðjuaflinn, en það er erfitt að segja til um slíkt.

Samantekt

Þegar tölur eru teknar saman kemur í ljós að við talningu er innlendu og erlendu efni nokkuð jafnt skipt, 48% á móti 52%, og áhugavert að erlendir gripir eru aðeins fleiri (Tafla 5). En þegar þyngdarprósentan er skoðuð kemur í ljós að eftir vigt er íslenskur efniviður 89% af safninu á meðan erlendur steinn er aðeins um 11%. Í Töflu 6 má sjá skiptingu safnsins eftir tegundum efnis og eru gróflega fjórar erlendar bergtegundir í aðeins þremur tegundum funda, skífuberg (schist) líklega að mestu frá Noregi og kvars sandsteinn (Svíþjóð?) í brýnum, tinna (flint) í eldsláttusteinum og svo steinkol til eldsneytis, líklega frá Danmörku, Bretlandi eða meginlandi Evrópu. Á móti kemur að íslenskur efniviður er mun fjölbreyttari. Stærsti hlutinn er storkuberg, þ.e. basalt, dólerít og íslandít, hrafntinna, vikur og túff. Ásamt kvarssteindum (helst jaspis, ópall, kalsedón, agat og kísilhrúður) og öðrum tegundum holufyllinga og efnaútfellinga (kalsít og suðusteinar) sem mikið til eru lábarnar völu og brot sem erfitt er að rekja til uppruna. Þó

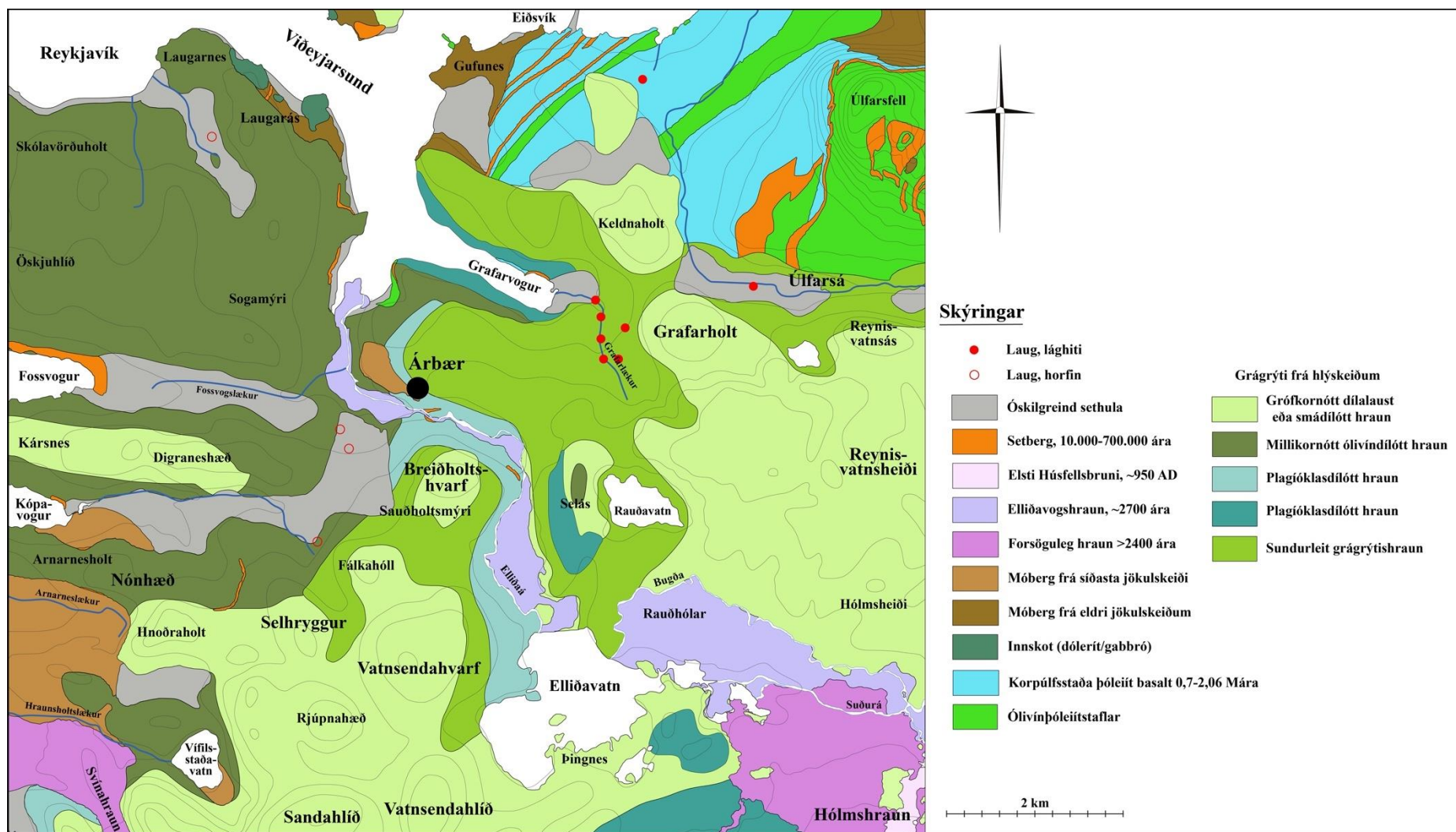
má teljast líklegt að mestur hluti komi úr næsta nágrenni, eins og Elliðaánum eða öðrum lækjarfarvegum eins og Fossvogslæk, Grafarlæk og öðrum smærri lækjarsprænum. Dæmi eru um að það finnist leifar af lághitamyndunum t.d. upp með bökkum Grafarlækjar og vestan Breiðholtshvarfs (Mynd 26). Setberg finnst einnig í bökkum Elliðaár vestan og norðan hvarfsins, svo ekki ólíklegt að fleiri slíkar myndanir finnist á öðrum stöðum í nágrenni Árbæjar. Ekki er furða að mikið finnst af basalti og dóleríti í safninu þar sem Árbær stendur á sundurleitum hraunum úr fín- til grófkornóttu basalti (bæði ólivín- og feldspatdílóttu) og dóleríti (grágrýti). Til að fá betri mynd af nálægu efnisframboði er planið að nota 1-2 daga sumarið 2023 til þess að rölta um nágrenni Árbæjar og skrá það sem fyrir augu ber með nákvæmari hætti.

Tafla 5. Samantekt á magni og þyngd innlends og erlends efniviðar sem greindur var í steinasafni Árbæjar.

	Fjöldi (stk)	Fjöldi (%)	Þyngd (gr)	Þyngd (%)
Erlent	149	52	3627	11
Innlent	139	48	29304	89
Samtals:	288	100	32930	100

Tafla 6. Skipting eftir efnistegund, erlendri og innlendri.

	Efnistegund	Fjöldi	Fjöldi (%)	Þyngd (gr)	Þyngd (%)
Erlent	Skífuberg	63	21,9	2553	7,8
	Steinkol	72	25,0	247	0,8
	Tinna	12	4,2	620	1,9
	Kvars sandsteinn	2	0,7	207	0,6
Innlent	Basalt	71	24,7	12599	38,3
	Dólerít	20	6,9	15308	46,5
	Íslandít	4	1,4	628	1,9
	Hrafninna	3	1,0	14	0,0
	Vikur, svartur	1	0,3	62	0,2
	Vikur, ljós	2	0,7	30	0,1
	Kvarssteindir	18	6,3	172	0,5
	Rautt túff	3	1,0	43	0,1
	Suðusteinar	6	2,1	37	0,1
	Kalsít	4	1,4	35	0,1
	Annað	7	2,4	376	1,1
		Samtals:	288	100	32930



Mynd 26. Jarðfræðin í nágrenni Árþégar. Kort byggt á upplýsingum af ÍSOR.is, úr Árni Hjartarsson (1981) og Leó Kristjánsson et al. (1991).

Tafla VI – Niðurstöður pXRF mælinga fyrir nokkur brýni úr Árbæ.

Finds no.	Surfaces measured	Schist description	SiO ₂ (wt%)	SiO ₂ sigma-2 (wt%)	Al ₂ O ₃ (wt%)	Al ₂ O ₃ 2-Sigma (wt%)	Fe ₂ O ₃ (wt%)	Fe ₂ O ₃ 2-sigma (wt%)	MnO (wt%)	MnO 2-sigma (wt%)	MgO (wt%)	MgO 2-sigma (wt%)	TiO ₂ (wt%)	TiO ₂ 2-sigma (wt%)
2018-19-134	Grinding surface	Dark gray, quartz rich	66,95	0,20	14,28	0,28	5,20	0,02	0,089	0,005	1,56	0,31	0,95	0,009
2018-19-140	Center, fresh	Grayish white	65,85	0,20	20,23	0,31	2,55	0,02	0,014	0,003	2,24	0,29	0,53	0,006
2018-19-146	Fresh fracture	Grayish white	72,62	0,21	18,47	0,30	2,68	0,02	0,023	0,003	2,99	0,31	0,80	0,007
2018-19-148	Side, chipped	Grayish white	66,80	0,21	22,33	0,34	2,26	0,02	0,018	0,003	2,00	0,30	0,53	0,006
2018-19-151	Center, fresh	Grayish white	61,60	0,20	22,66	0,36	5,31	0,02	0,010	0,003	2,80	0,34	1,63	0,011
2018-19-162	Flaked fresh surface	Grayish white	67,76	0,22	23,83	0,36	4,84	0,03	0,012	0,003	3,00	0,35	2,00	0,012
2018-19-173-1	Center, fresh, larger frag,	Dark gray/ laminated	71,75	0,21	19,52	0,32	2,87	0,02	0,029	0,003	2,14	0,31	0,72	0,007
2018-19-173-2	Center, fresh	Light gray to gray	72,46	0,20	15,30	0,26	2,12	0,01	0,043	0,003	1,43	0,26	0,62	0,006
2018-19-217	Grinding surface	Light to dark gray, laminar	71,21	0,20	15,83	0,28	3,37	0,02	0,069	0,004	1,47	0,28	0,74	0,007
2019-36-130	Fresh fracture	Dark gray	57,90	0,20	19,17	0,31	3,05	0,02	0,017	0,003	1,32	0,27	1,14	0,009
2019-36-138	Fresh fracture	Gray	75,78	0,21	17,74	0,30	2,78	0,02	<LOD	0,004	1,91	0,29	0,98	0,007
2019-36-250	Fresh surface	Grayish white	75,80	0,20	14,01	0,25	2,19	0,01	0,01	0,003	1,75	0,27	0,56	0,005
2019-36-255	Fresh fracture	Very dark bluish gray,	81,19	0,23	13,18	0,25	2,78	0,02	0,212	0,005	4,00	0,34	0,30	0,004
2019-36-283	Flaked fresh surface	Light gray	75,06	0,20	16,56	0,26	1,18	0,01	<LOD	0,004	1,28	0,23	0,17	0,004

Finds no.	Surfaces measured	Schist description	SiO2 (wt%)	SiO2 sigma-2 (wt%)	Al2O3 (wt%)	Al2O3 2-Sigma (wt%)	Fe2O3 (wt%)	Fe2O3 2-sigma (wt%)	MnO (wt%)	MnO 2-sigma (wt%)	MgO (wt%)	MgO 2-sigma (wt%)	TiO2 (wt%)	TiO2 2-sigma (wt%)
2020-37-016	Grinding surface	Light gray to gray	75,40	0,20	15,41	0,27	2,54	0,02	<LOD	0,004	1,61	0,27	0,65	0,006
2020-37-029	Fresh surface	Silvery gray	66,94	0,22	24,26	0,36	3,32	0,02	0,013	0,004	2,99	0,34	1,69	0,010
2020-37-034	Grinding surface	Gray	54,79	0,18	12,85	0,24	4,81	0,02	0,034	0,003	0,94	0,25	1,22	0,009
2020-37-079	Fresh fracture	Light gray to gray, laminated	56,36	0,21	28,02	0,38	3,68	0,02	0,006	0,003	3,52	0,35	0,99	0,009
2020-37-154	Fresh fracture	Silvery gray	65,32	0,21	25,28	0,37	3,93	0,02	<LOD	0,004	2,74	0,33	1,55	0,010
2020-37-156	Fresh fracture	Silvery gray	53,85	0,19	26,05	0,39	6,53	0,03	0,044	0,004	5,22	0,39	1,00	0,010
2020-37-160	Fresh surface	Silvery gray	64,35	0,21	22,06	0,33	3,49	0,02	<LOD	0,005	2,37	0,31	1,53	0,010
2020-37-167	Fresh surface	Silvery gray	53,49	0,21	30,22	0,40	4,80	0,03	0,034	0,003	4,23	0,37	2,44	0,014
2020-37-292	Fresh surface	Light gray	66,14	0,20	23,47	0,31	1,05	0,01	0,006	0,003	0,75	0,22	0,25	0,004
2021-20-049	Fresh surface	Silvery gray	49,76	0,19	26,50	0,35	4,62	0,02	0,021	0,003	3,27	0,32	1,45	0,010
2021-20-069	Grinding surface	Silvery gray, flaky	71,26	0,20	16,09	0,27	3,91	0,02	0,022	0,003	2,32	0,28	0,62	0,006
2022-13-006	Fresh surface	Gray, starry lustre	66,69	0,19	13,52	0,26	1,78	0,01	<LOD	0,004	1,55	0,27	0,44	0,005
2022-13-007	Fresh surface	Silvery gray, starry lustre	61,39	0,22	28,01	0,42	5,41	0,03	0,03	0,003	4,35	0,40	1,44	0,011
2022-13-033	Fresh surface	Pale gray to grayish white	61,07	0,21	28,91	0,41	4,82	0,03	0,014	0,003	3,37	0,37	1,46	0,011
2022-13-058	Fresh surface	Grayish white to pale gray	72,25	0,22	19,16	0,33	4,56	0,02	0,013	0,003	3,13	0,35	1,43	0,009

Finds no.	Surfaces measured	Schist description	SiO2 (wt%)	SiO2 sigma-2 (wt%)	Al2O3 (wt%)	Al2O3 2-Sigma (wt%)	Fe2O3 (wt%)	Fe2O3 2-sigma (wt%)	MnO (wt%)	MnO 2-sigma (wt%)	MgO (wt%)	MgO 2-sigma (wt%)	TiO2 (wt%)	TiO2 2-sigma (wt%)
2022-13-059	Grinding surface	Grayish white	82,06	0,21	12,72	0,25	2,35	0,02	0,006	0,003	1,66	0,27	0,54	0,005
2022-13-064	Grinding surface	Grayish white	74,92	0,20	15,06	0,27	2,83	0,02	0,006	0,003	1,73	0,28	0,75	0,006
2022-13-185	Fresh surface	Gray, fine grained	75,09	0,21	16,76	0,29	3,06	0,02	0,003	0,003	2,31	0,30	0,86	0,007

Heimildaskrá

Árni Hjartarson, 1981. Síðkvarteri jarðlagastaflinn í Reykjavík og nágrenni.

Náttúrufræðingurinn 50 (2), 108-117.

Ármann Dan Árnason, 2018. *Milli steins og sleggju: Eru allar steinsleggjur fiskisleggjur?*

Ritgerð til MA-prófs við Háskóla Íslands, Reykjavík.

Baug, I., Skre, D., Heldal, T. og Jansen, Ø., 2019. The Beginning of the Viking Age in the

West. *Journal of Maritime archaeology* 14, 43-80. [https://doi.org/10.1007/s11457-](https://doi.org/10.1007/s11457-018-9221-3)

[018-9221-3](https://doi.org/10.1007/s11457-018-9221-3)

Hughes, R.E. og Lucas, G., 2009. Geochemical Identification of the Source for Obsidian

Artifacts from the Viking Settlement at Hofstaðir in Mývatnssveit, Northeastern

Iceland. *Archaeologia Islandica* 7, 41-54.

IceVol, 2022. Íslensk eldfjallavefsjá/*Catalogue of Icelandic Volcanes*. Reykjavík: Veðurstofa

Íslands, Háskóli Íslands, Ríkislögreglustjóri. Sjá <https://www.icelandicvolcanoes.is/>

ÍSOR.is, 2022. Kortavefsjá Íslenskra orkurannsókna. Sjá [https://www.isor.is/jardfraedikort-](https://www.isor.is/jardfraedikort-kortavefsja)

[kortavefsja](https://www.isor.is/jardfraedikort-kortavefsja).

Leó Kristjánsson, Haukur Jóhannesson og Ingvar Birgir Friðleifsson, 1991. *Jökull* 41, 47-60.

Sigrid Cecilie Juel Hansen, 2009. *Whetstones from Viking Age Iceland. As part of the Trans-*

Atlantic trade in basic commodities. Ritgerð til MA-prófs við Háskóla Ísland,

Reykjavík.

Sólveig G. Beck, 2019. *The Icelandic Quernstone Catalogue*. Viðbót við doktorsritgerð

höfundar. Sjá <https://opinvisindi.is/handle/20.500.11815/1880>

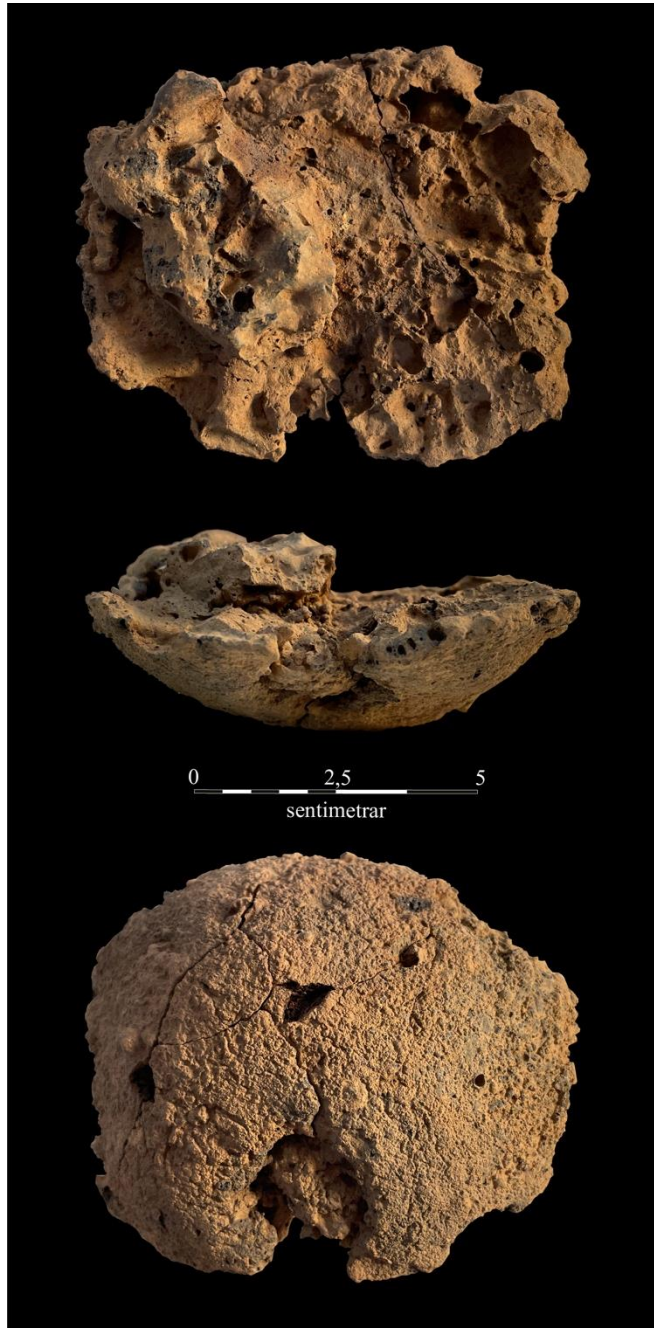
Viðauki II: Árbær, járnvinnslu- og eldsneytisleifar – Sólveig G. Beck

Árið 2022

Gjall og hroði

Heildarmagn gjalls og eldsneytishroða um 440 brot, samtals 2,26 kíló.

Í safninu er ein mjög falleg afdella (hearth bottom, 216 gr) úr öskuhaug B (lag 20221). Í ár er annars lítið sem ekkert annað eiginlegt járnvinnslugjall fyrir utan brot 362 sem gæti verið hluti af afdellu (um 4x4 cm og 1,4 cm þykkur moli), en molinn sýnir ekki nógu skýr einkenni til að fullyrða það. Þessi moli er þó eini fundurinn í ár sem sýnir greinileg ummerki um afsteypur af viðarkolum sem gefur sterklega til kynna nálægð við smiðjuafli. Hugsanlega eru brot úr sýnum 011-014 úr öskuhaug almenn gjallbrot (24 brot/196 gr) en þau eru nokkuð létt og það er a.m.k. mjög lítið járn til staðar ef um eiginlegt gjall er að ræða. Tvö til þrjú dæmi eru um að hvítbrenndir (calcined) beinmolar hafi orðið innlyksa í gjalli/hroða, t.d. í sýni 010. Öll önnur brot eru flest almennir hnútar af mjög léttum, veik- til ósegulmögnum og frauðkenndum hroða (fuel ash slag) með lítið sem ekkert járninnihald. Hroðinn sýnir oft merki þess að innihalda plöntuleifar og jafnvel jarðveg. Þetta gætu verið leifar af mó, torfi eða moði sem notað hefur verið sem eldsneyti eða til að byrgja glóð í afli eða



arni yfir nótt. Þrjú brot í sýnum 010, 012 og 016 hafa eitt bogalaga yfirborð sem líkist hálfhring sem er +3-3,6 cm í þvermál. Hér gæti hugsanlega verið um að ræða hroða sem storknað hefur

í nálægð við belgtúðu eða rör. Eitt greinilegt dæmi um ljósgráan viðarkolahroða er sýni 025 (úr lagi 18130 af svæði A/C).

Annað

Örfá brot af járngrípum fundust innan um sem voru skildir frá og skráðir í gripaskrá í Sarpi af Láru Janusdóttur, þá sérstaklega úr sýni 010. Sýni 017 úr öskuhaug B (lag 20221) er rauðbrunninn steinn sem virðist hafa bráðnað á einni hlið, sem gefur til kynna nálægð við háan hita. Að lokum var einn fundur í sýni 023 (S2022-13-023-2) sem er líklega bráðið gúmmí eða þornuð tjara úr gólflagi 20817 af svæði A/C.

Árið 2021

Heildarmagn líklega um eða yfir 1000 brot (ekki talið uppúr öllum pokunum) sem samtals vege um 5,5 kg.

Gjall

Að mestu fíngerð og einkennalítill járnvinnslugjallbrot og slettur (largely undiagnostic secondary smithing slag), um 300 brot sem vege um 2 kg, eða um 36% (weight%) af safninu, 7 gr/stk að meðaltali. Brotin eru flest visin og mjög veiklega segulmögnuð sem gefur vísbendingar um mjög lítið járninnihald og lágt framboð/litla gjallframleiðslu í járnvinnslnunni/smíðinni. Ásamt þessu gjalli eru einnig sex stykki af afdellum (hearth bottom; 678 gr) og eitt brot af hugsanlegri túðudellu (tuyewre bottom?; 51 gr). Afdellurnar (hearth bottom) sex eru þunnar og ólagskiptar, gróflega egglega dellur með grófan kúptan botn og veiklulega íhvolft efra borð, allar nokkuð þéttar og sterklega segulmagnaðar. Afdella 2020-37-267 er stærst og þykkust (4,3 cm), um 330 gr og 7,5-8,5 cm í þvermál. Hinar fjórar (2019-36-103; 2019-36-241; 2021-20-211; S2021-20-002) eru nokkuð svipaðar að stærð, 5,5-7,5 cm í þvermál, 1,5-3 cm á þykkt og 60-90 gr að þyngd. Eitt brot S2021-20-019 er líklega einnig partur af afdellu í svipaðri stærð, >4 cm í þvermál og 1,8 cm að þykkt. Eitt lítið en þétt gjallbrot (S2020-37-010) gæti einnig verið hugsanlegt brot úr afdellu en það er of lítið til að segja til um stærð hennar. Í safninu er einnig ein hugsanleg aflöng en brotin túðudella (tuyere bottom; S2021-20-015). U-laga botn, nokkuð flöt að ofan, 5,5 cm í þvermál og 1,5-2,4 cm þykk. Hefur hugsanlega myndast við/í túðunni í aflinum sem hefur þá verið um 6 cm í þvermál. Mjög litlar greinilegar vísbendingar/för eftir viðarkol í gjalli, fyrir utan eiginleg brot af viðarkolum í 1-2 pokum. Hvít, glædd (calcined) beinbrot eru algengar innlyksur í gjallinu og hafa líklega verið

notað sem flúx (flux). Einn brunninn fínlagskiptur hvítur zeólíti þakinn gjalli fannst í poka S2020-37-008 sem gæti hugsanlega einnig hafa verið notaður sem flúx ásamt beinaruslinu.



Til vinstri þversnið delli 21-20-211, til hægri delli 21-20-002

Hroði

Eldsneytishroði (fuel ash slag and clinker), gróflega um 650-700 brot, sem vege samtals um 2,6 kg eða 47% (weight %) af safninu, 4 gr/stk að meðaltali. Hugsanlega eitt brot af steinkolahroða (2018-19-259) og nokkur ljósgrá frauðkennd brot sem hugsanlega hafa myndast í viðarösku en annars mjög líklega að mestu hroði sem myndast hefur í eldstæði þar sem verið var að brenna mót/ortf og/eða moð, þó ekki sé alveg hægt að útiloka viðaröskuhroða alveg. Moð og ortf var oft notað til að byrgja og halda lífi í glóð yfir nótt/þegar ekki var verið að nota aflinn/eldestæðið.

Næsta skref væri að saga eins og 2-3 afdellur í tvennt til að mæla járninnihald og velja nokkur girnileg brot til að búa til þunnsneiðar, bæði af hroða og gjalli, til að varpa betra ljósi á samsetningu þessara leifa.

Járnaglar og járnbrott

Naglar og naglabrot í pokum nr. 2020-37-293, 2019-36-101, 2020-37-300, 2020-37-302 (+ flaga af múrsteini), 2020-37-310, 2020-37-313, 2018-19-260, S2020-37-008, S2020-37-009, S2020-37-006, S2021-20-001, S2021-20-003, S2021-20-017, 2020-37-293. Járnplata 2017-17-069.

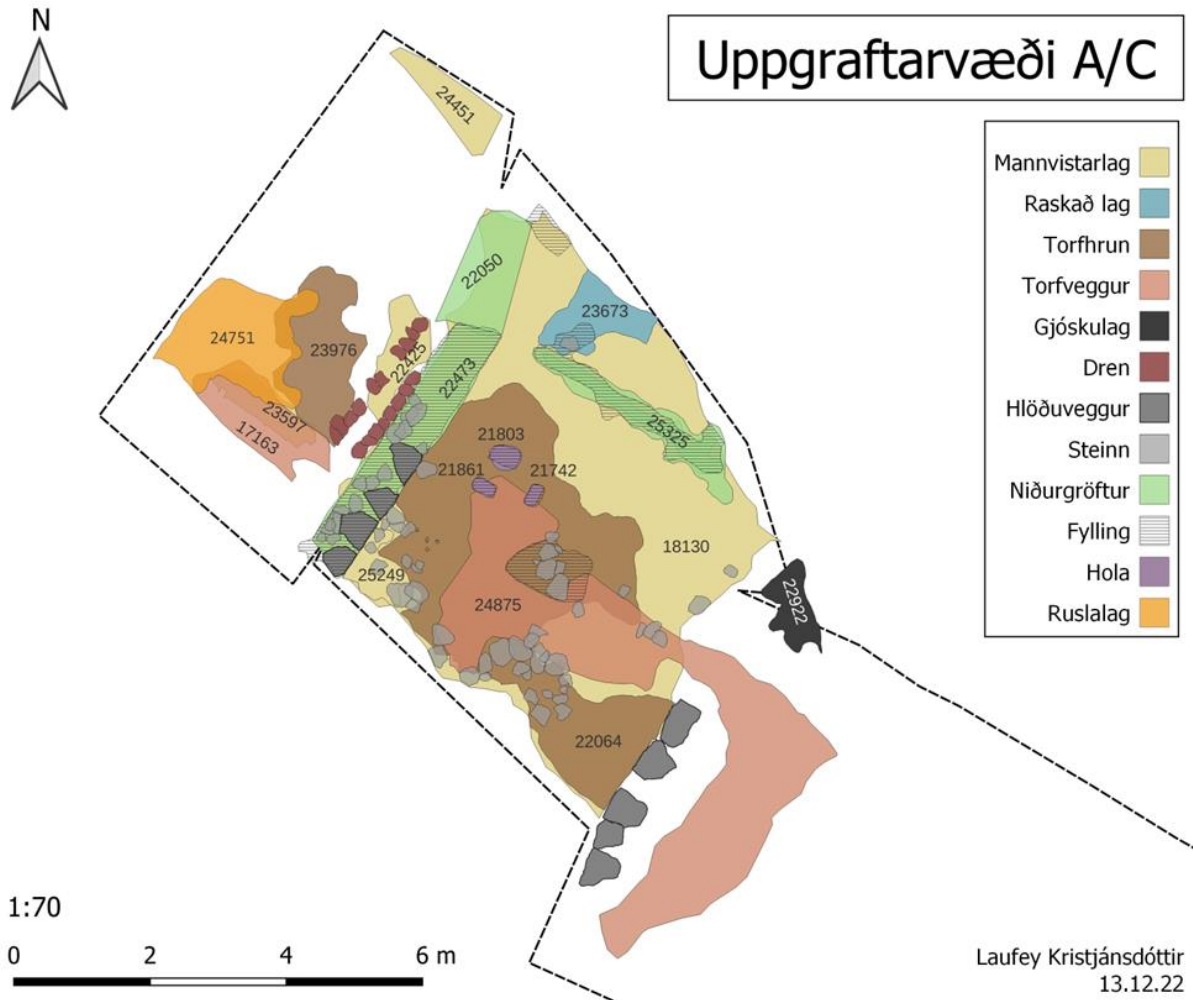
Annað

Í poka S2021-20-006 eru einnig tveir litlir náttúrulegir steinar. Nokkur hraungrýtisbrott og basaltvölur innan um í pokum 2019-36-199, 2019-36-295, S2020-37-006, S2020-37-009, S2020-37-011, 2020-37-297, 2020-37-299, 2020-37-313, 2020-37-305, S2021-20-010, S2021-20-012, S2021-20-016. Sumar flögurnar blöðrótt basalt svipað og notað var í koluna og

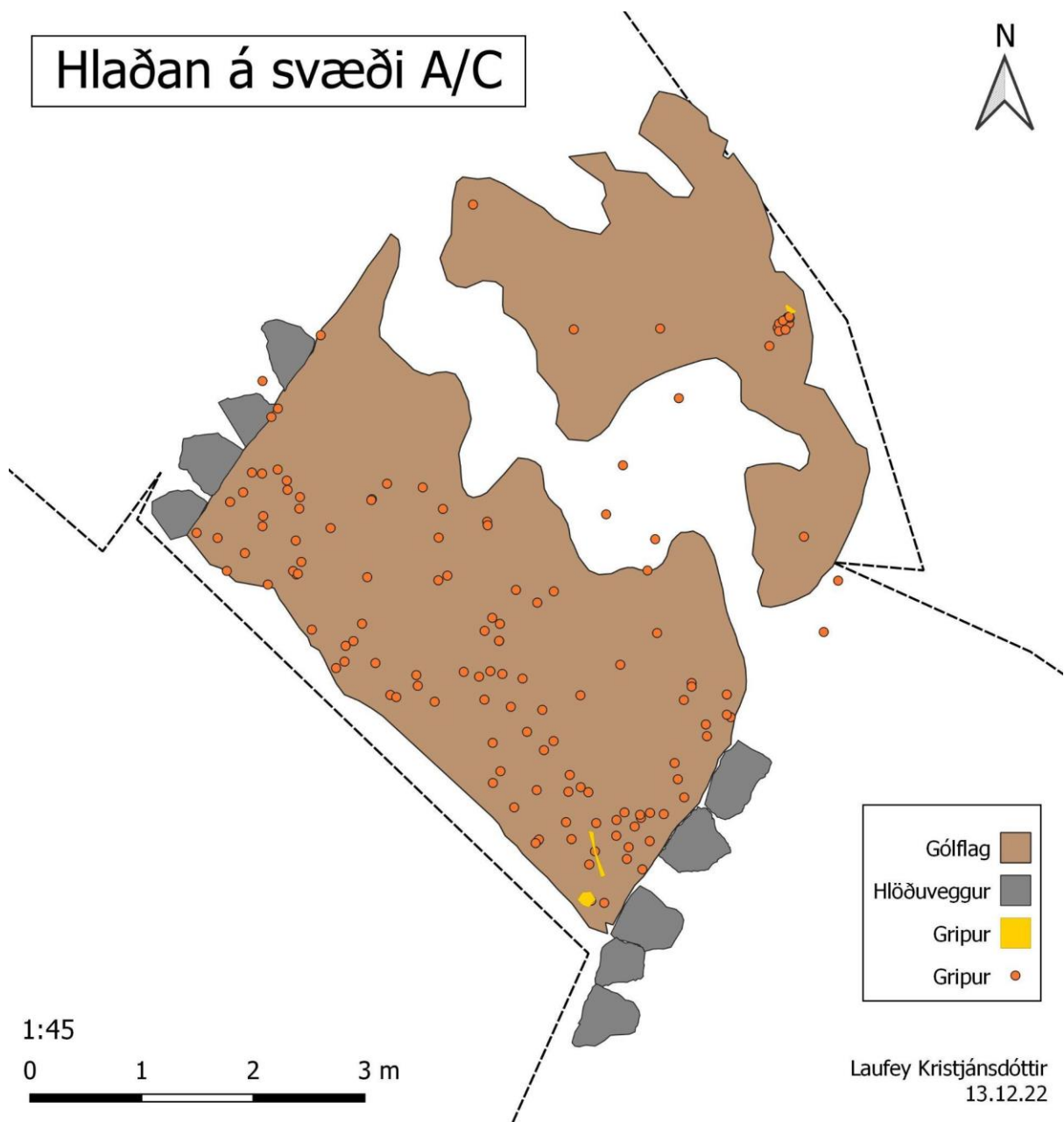
kvarnarsteininn. Hugsanlega vísbendingar um vinnslu á basalti. Litlum rúnuðum basaltsteinum má henda en basaltflögur með hvassar brúnir hugsanlega vísbendingar um steinhögg.

Viðauki III – Kort

Kortið sýnir öll jarðlög og einingar mæld upp (ekki allt grafið upp) árið 2022 á svæði A/C.



Hlaðan á svæði A/C

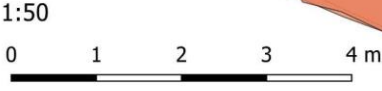
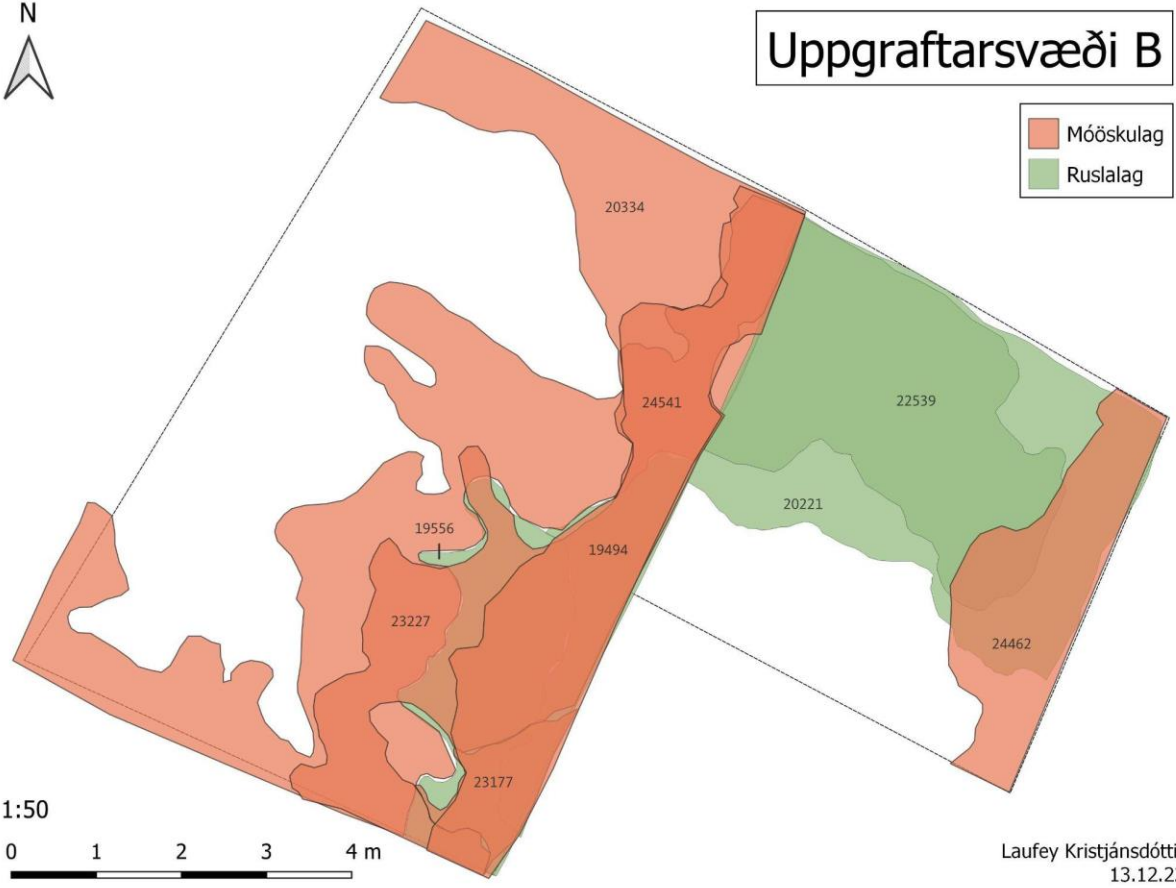
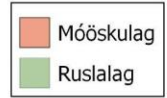


- Gólfag 
- Hlöðuveggur 
- Gripur 
- Gripur 

Laufey Kristjánsdóttir
13.12.22



Uppgriftarsvæði B



Laufey Kristjánsdóttir
13.12.22

Viðauki IV – Einingaskrá

Eining nr.	Heiti	Tegund	Svæði	Lýsing	Skráning
105	Mannvistarlag	Grjóthrun	A/C	Stórgrýti úr gömlu hlöðunni. Fyrst skráð árið 2016 og heldur því gamla eininganúmerinu [105]. Fjarlægt með gröfu með yfirborðslagi 18110.	JS/SIT
17163	Mannvistarlag	Torfveggur?	A/C	Þétt og mjúk brúnrauð leirkennd méla. Mörk við næsta jarðlag greinileg. Lengd 2,4m. Breidd 0,86m. Mesta dýpt 8sm. Gripir: gler, birkistubbar. Flekkir af K~1500.	LJ, SIT, LK
18110	Yfirborðslag	Yfirborðslag á sameinuðu svæði A/C	A/C	Brún auðmulin leirkennd méla. Mörk greinileg. Lengd um 8m, breidd 6m. Mesta dýpt 1.1m. Jarðlagið var fjarlægt með gröfu. Ýmislegt nútíma rusl fannst í jarðlaginu.	SIT
18126	Yfirborðslag	Yfirborðslag á stækkuðu svæði B	B	Brúnleit mold. Þéttleiki er lítið bundinn og mörkin við næsta jarðlag eru greinileg. Gripir: Leirker, gler og járn ásamt einstaka beinum, brenndum beinum, sót/ösku og kolum.	HJH
18130	Mannvistarlag	Mannvistarlag	A/C	Þétt gulbrúnleit leirkennd méla. Mörk við næsta jarðlag greinileg. Breidd jarðlagsins var um 6m og mesta dýpi 10 sm. Steypumulningur og steinar fundust í laginu. Það hefur myndast eftir að hlaðan hrynur, þ.e. eftir árið 1949.	KK, SIT, HD, DFÍ
19494	Mannvistarlag	Móaska í öskuhaug	B	Þétt leirkennd grá-brún og appelsínugul móaska. Mörk skörp. Gripir: brennd bein, bein, kol, smásteinar, gjall, og brenndur viður.	GME, EBA
19556	Mannvistarlag	Móaska í öskuhaug	B	Bleik-brún méluð (silty) móaska. Auðmulin og mörkin eru greinileg. Einstaka torfinnlyksur og algengt er af brenndum beinum, smásteinum og gjalli.	VGR, MM

Eining nr.	Heiti	Tegund	Svæði	Lýsing	Skráning
20221	Mannvistarlag	Móaska í öskuhaug	B	Dökk rauð/appelsínugulur brúnn mélaður (silty) sandur. Þéttleiki er lítið bundinn og mörk eru skörp. Einstaka börkur, meðal mikið af beinum og algengt er af brenndum beinum, kolum og móösku.	AP
20647	Mannvistarlag	Gólf	A/C	Dökk blá-svört leirkennd méla. Stíft og þétt. Mörk eru skörp og mesta dýpt er 10 sm. Gripir: Leirker, kopar, járn, gler, öngull, korktappar, textíll. Sýni: Kol, gjall. Einstaka bein, smásteinar, viður og gjall. Algengt: hey. Samtíða [20647].	HD, SIT, LK, KK, MRS, DFI
20817	Mannvistarlag	Gólf	A/C	Stíft leirkennd grábrún méla. Mörk skörp. Lengd um 5m, breidd 3m, mesta dýpt um 2sm. Húsdýrahár sjánleg í jarðlagi. Samtíða [26047].	ESS, LJ, HBGK
20947	Fylling	Fylling í vegg	A/C	Fylling í vesturvegg hlöðunnar. Stíft leirkennd brún méla. Innihélt grjóthleðslur úr veggnum. Mörk greinileg. Mesta dýpi um 23sm. Gripir: leirker.	KK
21347	Fylling	Fylling í holu/stoð?	A/C	Ljós gul-brún mjúk og leirkennd méla. Mörk eru greinileg. Lengd 35 sm, breidd 15 sm, og mesta dýpt er 8 sm. Lagið inniheldur örlitlar steypuagnir og örfáar appelsínugular torfskellur. Fylling í holu 21742.	LK & HBGK
21373	Fylling	Fylling í holu/stoð?	A/C	Ljós gul-brún mjúk og leirkennd méla. Mörk eru greinileg. Lengd 30 sm, breidd 13 sm, og mesta dýpt er 7 sm. Örlitlar gular/appelsínugular torfskellur og kolasmít. Fylling í holu 21861.	LK & HBGK
21398	Fylling	Fylling í holu/stoð?	A/C	Ljós gul-brún mjúk og leirkennd méla. Mörk renna saman við næsta jarðlag. Lengd er 40 sm, breidd 25 sm, og mesta dýpt 14 sm. Örfáar steypuagnir eru í laginu og gular/appelsínugular torfskellur ásamt kolasmíti. Fylling í holu 21803.	LK & HBGK

Eining nr.	Heiti	Tegund	Svæði	Lýsing	Skráning
21742	Niðurgröftur	Stoðarhola?	A/C	Hola, snýr í A-V. Ferköntuð horn, hliðar óreglulegar og miðlungshalli. Lengd 37 sm, breidd 18 sm og mesta dýpt 7 sm. Samtíða 21803 og 21861. Óljóst hvort um sé að ræða raunverulega stoðarholu eða einungis holu eftir stórgrýtið úr hlöðunni sem gæti hafa þrýsts niður í jarðveginn og myndað holuna.	LK & HBGK
21803	Niðurgröftur	Stoðarhola?	A/C	Hola, snýr í NV-SA. Ferköntuð horn, kúptar hliðar. Lengd 34 sm, breidd 16 sm og mesta dýpt 8 sm. Samtíða 21742 og 21861. Óljóst hvort um sé að ræða raunverulega stoðarholu eða einungis holu eftir stórgrýtið úr hlöðunni sem gæti hafa þrýsts niður í jarðveginn og myndað holuna.	LK & HBGK
21861	Niðurgröftur	Stoðarhola?	A/C	Hringlaga hola (cut) undir gólflagi 20647, snýr í A-V. Lögung á botni er íhvolfur, lögung á hornum er hringlaga. Halli á hliðum er miðlungs og lögung á hliðum eru óreglulegar. Lengd 37 sm, breidd 23 sm og mesta dýpt 10 sm. Samtíða 21742 og 21803. Óljóst hvort um sé að ræða raunverulega stoðarholu eða einungis holu eftir stórgrýtið úr hlöðunni sem gæti hafa þrýsts niður í jarðveginn og myndað holuna.	LK, HBGK
22064	Mannvistarlag	Torfhrun	A/C	Meðalbrún malarkennd méla með gulum blæ. Mörk greinileg og mesta dýpi 15 sm. Innihélt einstaka kol og svarta gjósku (K~1500).	SIT
22419	Niðurgröftur	Rör	A/C	Hola sem líkist röri, liggur í NA-SV átt. Ferköntuð horn, jafnar og lóðréttar hliðar. Lengd 5 sm, breidd 3 sm og mesta dýpi 10,4 sm. Tengist mögulega dreni [20] sem lá þarna yfir.	DFT

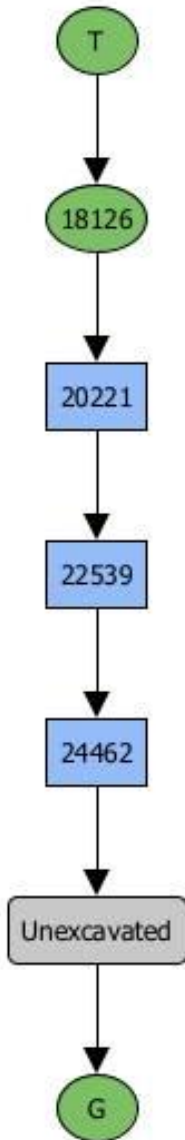
Eining nr.	Heiti	Tegund	Svæði	Lýsing	Skráning
22425	Mannvistarlag	Mannvistarlag	A/C	Meðalbrún leirkennd méla með gulan blæ. Þétt í sér, óregluleg mörk við næsta jarðlag. Lengd 2,5 m, breidd 1 m, mesta dýpt 2 sm. Engir gripir, en aska og smásteinar til staðar.	DFT
22439	Mannvistarlag	Móaska í öskuhaug	B	Rauð/appelsínugul brúnleit móaska. Þétt í sér og mörk við næsta jarðlag eru greinileg. Einstaka kol og smásteinar, meðal mikið af sót/ösku, og algengt er af beinum og brenndum beinum. Lengd 4,12 sm, breidd 2,97 sm og mesta dýpt 12 sm. Með torfskellum í austurenda.	SEE
22530	Niðurgröftur	Pinnahola	A/C	Ferhyrnd flatbotna pinnahola með stefnu austur-vestur. Hliðar jafnar. Lengd um 7sm, breidd um 4sm. Mesta dýpt 35,5 sm.	DFÍ
22628	Náttúrulegt	Foklag með K~1500	A/C	Meðalbrún leirkennd méla. Þjappað saman en mjúkt. Mörk við næsta jarðlag skörp og mesta dýpt 7 sm.	KK & HBGK
22694	Fylling	Fylling í vegg	A/C	Gul-brún leirkennd mold. Mjúk og laus. Mörk við næsta jarðlag eru greinileg. Lengd er 33 sm, breidd 31 sm. Mesta dýpt um 20 sm. Gripir: dýrabein (hvalbein), múrsteinar, gaddavír. Einstaka bein, algengt er af smásteinum og stærri steinum.	HD & DF
22922	Náttúrulegt	Gjóska	A/C	Svört fínkornótt gjóska. Laus og mjúk. Mörk við næsta lag eru skörp. Mesta dýpi um 9 sm. Katla 1500 in situ. Samtíða 16827 frá árinu 2021.	MOM & HBGK
22984	Fylling	Fylling í pinnaholu	A/C	Brúngrá auðmulin méla. Mörk jarðlagsins voru skörp. Lengd um 6 sm, og breidd 6,3 sm. Mesta dýpt 13,5 sm.	TB

Eining nr.	Heiti	Tegund	Svæði	Lýsing	Skráning
23154	Niðurgröftur	Pinnahola	A/C	Ferhyrnt pinnhola í NV-SA stefnu. Lögung á botni er íhvolfur. Lögung á hornum er hringlaga. Halli á hliðum er lóðrétt og lögung á hliðum eru jafnar. Lengd 6 sm, breidd 6,3 sm og mesta dýpt er 13,5 sm. 80 sm frá V- vegg hlöðu.	TB
23165	Fylling	Fylling í pinnaholu.	A/C	Meginefni jarðlags þétt gulbrún méla. Mörk ógreinanleg. Lengd um 6,7 sm og breidd 6,9 sm. Mesta dýpi 11,5 sm. Jarðlagið var grafið með laufskeið.	TB
23412	Niðurgröftur	Pinnahola	A/C	Hringlaga óregluleg brött pinnahola. Lengd um 6,7 sm. Breidd um 6,9sm. Dýpt um 11,5 sm. Grafið með laufskeið.	TB
23492	Fylling	Fylling S-V við vegg hlöðu.	A/C	Brún-grá þétt mold, umfangið um 8,2 sm á lengd, 7,8 sm á breidd og mesta dýpt 7,7 sm. Engir gripir.	TB
23597	Mannvistarlag	Fokjarðvegur	A/C	Meðalbrúnn sandkennd méla. Þjappað. Mörk renna saman við næsta lag, mesta dýpt 10 sm. Einstaka bein, annars engir gripir.	MOM
23661	Niðurgröftur	Pinnahola	A/C	Pinnahola með stefnuna NV-SA. Oddmjór botn. Grafið með laufskeið.	TB
23673	Mannvistarlag	Mannvistarlag	A/C	Meðalbrún torfkennd méla með rauðum blæ. Raskað lag austan við fánastöng og hlöðugrunn. Mörk við næsta jarðlag renna saman, mesta dýpt 11 sm.	HBGK
23746	Fylling	Fylling óþekkt	A/C	Brún, þétt og leirkennd méla. Mörk eru greinileg. Einstaka kol og gjóskuflekkir, smásteinar og stærri steinar. Gripir: járn og textíll.	JST & LJ
23976	Mannvistarlag	Torfhrun	A/C	Meðalbrúnt méla með rauðan, gulan og grænan blæ. Mörk óregluleg, þjappað og mjúkt. Engir gripir, en innihélt einstakar skellur af móösku og mikið af torfi ásamt skellum af svartri og fíngerðri gjósku (K~1500).	TB & MOM

Eining nr.	Heiti	Tegund	Svæði	Lýsing	Skráning
24451	Mannvistarlag	Mannvistarlag	A/C	Laus brúngrá leirkennd méla. Mörk greinileg. Lengd um 2 m, breidd um 1 m. Mesta dýpt um 15 sm. Gripir: gler og málmur.	JST
25067	Fylling	Fylling í pinnaholu.	A/C	Meðalbrúnn málkenndur leir. Mjúkt og auðmulið. Mörk greinileg. Lengd 7 sm, breidd 6 sm og mesta dýpt 5 sm.	IÖM

Viðauki V - Flæðirit

Svæði B - stækkun til austurs



Viðauki VI – Mannvirkjaskrá

Eftirfarandi mannvirki voru rannsökuð að hluta eða öllu við vettvangsrannsóknina árið 2022

Mannvirki nr.	Heiti	Svæði	Lýsing og túlkun	Fullgrafið
5	Hlaða	A/C	Samkvæmt rituðum heimildum hafði hlaðan þriggja metra háa grjóttveggi og var 8 x 6 m að stærð þegar hún var í notkun á fyrri hluta 20. aldar Hlaðan fauk í óveðri árið 1949. Mikið grjóthrun, ásamt stærstum hluta veggja var fjarlægt árið 2022, ásamt því að gólf [20647] og [20817] voru rannsökuð. Gólfín samanstóðu að mestu úr heyi en í þeim fundust fjölmargir gripir. Hlaðan hefur verið niðurgrafin í gegnum K~1500 gjóskuna. Áður skráð í könnunarskurði 1 og svæði A.	Að mestu
19	Mannvirki	A/C	Torfveggur [18057] tilheyrir þessu mannvirki en ekki er hægt að greina um hlutverk að svo stöddu. Veggurinn samanstendur af ljósgulbrúnu torfi með mikið af K~1500 gjósku, enga aðra gjósku er að sjá í veggnum. Hann liggur þvert yfir svæði C, frá NV horni til SA, og er um 1.2-1.7 m að breidd og 70cm að þykkt. Hann er siginn norðanmegin og bendir til að það sé ytri brún veggjarins. Honum hefur verið raskað bæði á suður og austurhlið. Ekkert gólf hefur enn fundist í tengslum við vegginn. Áður skráð á svæði C.	Nei
20	Dren	A/C	Tvær steinaraðir þar sem sléttar hliðar steinanna vísa á móti hvor annarri. Þær liggja í tiltölulega beinni línu NA til SV. Á milli þeirra var mjög þétt og hart járnrikt jarðlag, sem bendir til að þar hafi legið vatn. Þessi samsetning bendir til þess að um sé að ræða dren. Það virðist halla til suðurs og gengur undir fjós bæjarins. Er 3.8 metra langt, raskað í norðurenda af nútímalögnum og skurðum. Fjarlægt árið 2022. Áður skráð á svæði C.	Já
21	Steinaröð	A/C	Einföld steinaröð, tengist sennilega dreni [20] og vegg [23] en óþekkt hlutverk. Fjarlægt og rannsakað árið 2022. Áður skráð á svæði C.	Já
22	Bygging (óþekkt hlutverk)	A/C	Torfbygging, m. appelsínugulu torfi, svört fingerð gjóska. Sennilega K~1500. Byggingin er á um 1.3 m dýpi frá yfirborði. Innramál virðist vera um 2 metrar. Móösku og fiskibeinalag [24751], var fjarlægt innan úr byggingunni árið 2022. Áður skráð á svæði C og könnunarskurði 7.	Nei
23	Mannvirki	A/C	Steinaröð og torf, steinarnir í veggnum virðast vísa með flata hlutann inn í vegginn sem er sérstakt. Búið er að grafa torfið en á eftir að fjarlægja steinaröðina sjálfa. Tengist mögulega steinaröð [21] og dreni [20]. Áður skráð á svæði C.	Nei
24	Púkk f. vegg	A/C	Fylling [22694] og niðurgröftur [25325], virðist vera eldra en hlaðan en ekki loku fyrir það skotið að þetta geti verið milliveggur í hlöðunni á einhverjum tímapunkti. Fyllingin innihélt lausan jarðveg, steina, gaddavír, múrsteina, leirker, hauskúpu af húsdýri og hvalbein. Á eftir að rannsaka nánar vorið 2023.	Að mestu
25	Bygging	A/C	Bygging hlaðin úr torfi og grjóti, veggur mældur upp árið 2022: [24875]. Byggingin lá undir K~1500 in situ að austanverðu og er því byggð fyrir þann tíma.	Nei

Viðauki VII – Ljósmyndaskrá

Nr. myndar	Svæði	Nr. lags	Tegund lags	Myndefni, stutt lýsing	Átt	Ljósmyndari	Dags.
1	B	-	-	Opnun á svæði B	V	ESS	09/05/22
2	B	-	-	Opnun á svæði B	V	ESS	09/05/22
3	B	-	-	Opnun á svæði B	S	ESS	09/05/22
4	B	-	-	Opnun á svæði B	S	ESS	09/05/22
5	B	-	-	Opnun á svæði B	A	ESS	09/05/22
6	A/C	-	-	Opnun á svæði A/C	SV	ESS	09/05/22
7	A/C	-	-	Opnun á svæði A/C	A	ESS	09/05/22
8	A/C	-	-	Opnun á svæði A/C	A	ESS	09/05/22
9	A/C	-	-	Opnun á svæði A/C	NA	ESS	09/05/22
10	A/C	-	-	Opnun á svæði A/C	NA	ESS	09/05/22
11	Hópmynd	-	-	Hópmyndir	-	MBM	09/05/22
12	Hópmynd	-	-	Hópmyndir	-	MBM	09/05/22
13	Hópmynd	-	-	Hópmyndir	-	MBM	09/05/22
14	Hópmynd	-	-	Hópmyndir	-	MBM	09/05/22
15	Hópmynd	-	-	Hópmyndir	-	MBM	09/05/22
16	Hópmynd	-	-	Hópmyndir	-	MBM	09/05/22
17	Hópmynd	-	-	Hópmyndir	-	MBM	09/05/22
18	Hópmynd	-	-	Hópmyndir	-	MBM	09/05/22
19	Hópmynd	-	-	Hópmyndir	-	MBM	09/05/22
20	Hópmynd	-	-	Hópmyndir	-	MBM	09/05/22
21	Hópmynd	-	-	Hópmyndir	-	MBM	09/05/22
22	Hópmynd	-	-	Hópmyndir	-	MBM	09/05/22

Nr. myndar	Svæði	Nr. lags	Tegund lags	Myndefni, stutt lýsing	Átt	Ljósmyndari	Dags.
23	Hópmynd	-	-	Hópmyndir	-	MBM	09/05/22
24	Hópmynd	-	-	Hópmyndir	-	MBM	09/05/22
25	Hópmynd	-	-	Hópmyndir	-	MBM	09/05/22
26	Hópmynd	-	-	Hópmyndir	-	MBM	09/05/22
27	Hópmynd	-	-	Hópmyndir	-	MBM	09/05/22
28	Hópmynd	-	-	Hópmyndir	-	MBM	09/05/22
29	A/C	18130	Svæði A/C	Svæði A/C eftir hreinsun	N	SIT	10/05/22
30	A/C	18130	Svæði A/C	Svæði A/C eftir hreinsun	A	SIT	10/05/22
31	A/C	18130	Svæði A/C	Svæði A/C eftir hreinsun	SSV	SIT	10/05/22
32	A/C	18130	Svæði A/C	Svæði A/C eftir hreinsun	SSV	SIT	10/05/22
33	A/C	18130	Mannvistarlag	Raskað mannvistarlag	A	KK	10/05/22
34	A/C	18130	Mannvistarlag	Raskað mannvistarlag	A	SIT	10/05/22
35	A/C	18130	Mannvistarlag	Raskað mannvistarlag	N	DFÍ	10/05/22
36	A/C	18130	Mannvistarlag	Raskað mannvistarlag	N	DFÍ	10/05/22
37	A/C	18130	Mannvistarlag	Raskað mannvistarlag	S	HD	10/05/22
38	A/C	5	Veggur	Hlöðugrunnur austurveggur	SA	KK	10/05/22
39	A/C	5	Veggur	Hlöðugrunnur austurveggur	SA	KK	10/05/22
40	A/C	5	Veggur	Hlöðugrunnur austurveggur	SA	KK	10/05/22
41	A/C	5	Veggur	Hlöðugrunnur austurveggur	NA	KK	10/05/22
42	A/C	5	Veggur	Hlöðugrunnur austurveggur	NA	KK	10/05/22
43	A/C	5	Veggur	Hlöðugrunnur austurveggur	NA	KK	10/05/22
44	A/C	5	Veggur	Hlöðugrunnur austurveggur	NA	KK	10/05/22
45	A/C	5	Veggur	Hlöðugrunnur austurveggur	NV	ESS	10/05/22

Nr. myndar	Svæði	Nr. lags	Tegund lags	Myndefni, stutt lýsing	Átt	Ljósmyndari	Dags.
46	A/C	5	Veggur	Hlöðugrunnur austurveggur	NV	ESS	10/05/22
47	A/C	5	Veggur	Hlöðugrunnur austurveggur	NV	ESS	10/05/22
48	A/C	5	Veggur	Hlöðugrunnur austurveggur	SA	ESS	10/05/22
49	A/C	5	Veggur	Hlöðugrunnur austurveggur	SA	ESS	10/05/22
50	A/C	5	Veggur	Hlöðugrunnur austurveggur	SA	ESS	10/05/22
51	B	-	-	Vinnumynd	SA	HJH	10/05/22
52	B	-	-	Vinnumynd	N	HJH	10/05/22
53	B	-	-	Vinnumynd	N	HJH	10/05/22
54	B	-	-	Vinnumynd	N	HJH	10/05/22
55	B	20221	Móaska	Lög [20221] búið að taka [18126] af	N	HJH	10/05/22
56	B	20221	Móaska	Lög [20221] búið að taka [18126] af	V	HJH	10/05/22
57	B	20221	Móaska	Lög [20221] búið að taka [18126] af	S	HJH	10/05/22
58	B	-	-	Vinnumynd	S	HJH	10/05/22
59	A/C	20647	Mannvistarlag	Svart feitt lag	NV	DFÍ	13/05/22
60	A/C	20647	Mannvistarlag	Svart feitt lag	NV	DFÍ	13/05/22
61	A/C	20647	Mannvistarlag	Svart feitt lag	NV	DFÍ	13/05/22
62	A/C	20647	Mannvistarlag	Svart feitt lag	NV	DFÍ	13/05/22
63	A/C	20647	Mannvistarlag	Svart feitt lag	NV	DFÍ	13/05/22
64	A/C	20647	Mannvistarlag	Svart feitt lag	NV	DFÍ	13/05/22
65	A/C	20947	Fylling	Fylling fyrir hlöðugrunn [5]	NNA	KK	13/05/22
66	A/C	20947	Fylling	Fylling fyrir hlöðugrunn [5]	NNA	KK	13/05/22
67	A/C	20947	Fylling	Fylling fyrir hlöðugrunn [5]	NNA	KK	13/05/22

Nr. myndar	Svæði	Nr. lags	Tegund lags	Myndefni, stutt lýsing	Átt	Ljósmyndari	Dags.
68	A/C	20647	Mannvistarlag	Gripir í gólfinu	Ofan	DFÍ	13/05/22
69	A/C	20647	Mannvistarlag	Gripir í gólfinu	Ofan	DFÍ	13/05/22
70	A/C	20647	Mannvistarlag	Gripir í gólfinu	Ofan	DFÍ	13/05/22
71	A/C	20647	Mannvistarlag	Eftir hreinsun & búið að fjarlægja lag [17163] af hluta svæðis syðst	NA	LJ	13/05/22
72	A/C	20647	Mannvistarlag	Eftir hreinsun & búið að fjarlægja lag [17163] af hluta svæðis syðst	NA	LJ	13/05/22
73	A/C	20647	Mannvistarlag	Eftir hreinsun & búið að fjarlægja lag [17163] af hluta svæðis syðst	SV	LJ	13/05/22
74	B	20221	Móaska	Móöskulag (Svæði B)	SV	TB	16/05/22
75	B	20221	Móaska	Móöskulag (Svæði B)	NA	TB	16/05/22
76	B	20221	Móaska	Móöskulag (Svæði B)	NA	AP	16/05/22
77	A/C	20817	Gólf	Gólf í hlöðu (Við norður bakka)	SSA	ESS	16/05/22
78	A/C	20817	Gólf	Gólf í hlöðu (Við norður bakka)	SSA	ESS	16/05/22
79	A/C	20817	Gólf	Gólf í hlöðu (Við norður bakka)	VVN	ESS	16/05/22
80	A/C	20817	Gólf	Gólf í hlöðu (Við norður bakka)	AAS	ESS	16/05/22
81	A/C	20817	Gólf	Gólf í hlöðu (Við norður bakka)	NNA	ESS	16/05/22
82	A/C	21347,21373 ,21398,2143 1	Fylling	Í hlöðu. Nálægt vestur vegg hleðslu. Stoðarholur	SSV	HBGK	18/05/22
83	A/C	21347,21373 ,21398,2143 2	Fylling	Í hlöðu. Nálægt vestur vegg hleðslu. Stoðarholur	SSV	HBGK	18/05/22
84	A/C	21347,21373 ,21398,2143 3	Fylling	Í hlöðu. Nálægt vestur vegg hleðslu. Stoðarholur	SSV	HBGK	18/05/22

Nr. myndar	Svæði	Nr. lags	Tegund lags	Myndefni, stutt lýsing	Átt	Ljósmyndari	Dags.
85	A/C	21347,21373 ,21398,2143 4	Fylling	Í hlöðu. Nálægt vestur vegg hleðslu. Stoðarholur	NNV	HBGK	18/05/22
86	A/C	21347,21373 ,21398,2143 5	Fylling	Í hlöðu. Nálægt vestur vegg hleðslu. Stoðarholur?	NNV	HBGK	18/05/22
87	A/C	21803	Hola	Undir hlöðugólfi [20647]	Ofan	LK	18/05/22
88	A/C	21803	Hola	Undir hlöðugólfi [20647]	VVS	LK	18/05/22
89	A/C	21742	Hola	Undir hlöðugólfi [20647]	Ofan	LK	18/05/22
90	A/C	21742	Hola	Undir hlöðugólfi [20647]	VVS	LK	18/05/22
91	A/C	21861	Hola	Undir hlöðugólfi [20647]	Ofan	LK	18/05/22
92	A/C	21861	Hola	Undir hlöðugólfi [20647]	VVS	LK	18/05/22
93	A/C	22064	Mannvistarlag	Gulleitt torfbl. Lag	NA	SIT	19/05/22
94	A/C	22064	Mannvistarlag	Gulleitt torfbl. Lag. Nærmynd	NA	SIT	19/05/22
95	A/C	22064	Mannvistarlag	Gulleitt torfbl. Lag	V	SIT	19/05/22
96	A/C	22064	Svæði A/C	Svæði A/C eftir að gólflog hafa verið fjarlægð	SV	SIT	19/05/22
97	A/C	22419	Járnrikt	Járrör í [17163] nærmynd	Ofan	DFÍ	19/05/22
98	A/C	22419	Járnrikt	Járrör hola [22419]	Ofan	DFÍ	19/05/22
99	A/C	17163	Járnrikt	Járrör í [17163] yfirlitsmynd	NV	DFÍ	19/05/22
100	A/C	17163, 22419	Járnrikt	Járrör í [17163] yfirlitsmynd	NV	DFÍ	19/05/22
101	A/C	22425	Mannvistarlag	Mannvistarlag með torfi	NNA	DFÍ	19/05/22
102	A/C	22425	Mannvistarlag	Mannvistarlag með torfi	NNA	DFÍ	19/05/22
103	A/C	22425	Mannvistarlag	Mannvistarlag með torfi nærmynd	NNA	DFÍ	19/05/22
104	A/C	22425	Mannvistarlag	Mannvistarlag með torfi nærmynd	A	HBGK	19/05/22

Nr. myndar	Svæði	Nr. lags	Tegund lags	Myndefni, stutt lýsing	Átt	Ljósmyndari	Dags.
105	A/C	22530	Járnrikt mannvistarlag	Hola í [17163] í nærmynd	Ofan	DFÍ	20/05/22
106	A/C	22530	Járnrikt mannvistarlag	Hola í [17163] í yfirlitsmynd	NNA	DFÍ	20/05/22
107	A/C	22530	Járnrikt mannvistarlag	Hola í [17163] í nærmynd	Ofan	DFÍ	20/05/22
108	B	22539	Móaska	Móöskulag í öskuhaug	NV	IÖM	20/05/22
109	B	22539	Móaska	Móöskulag í öskuhaug	SA	IÖM	20/05/22
110	B	22539	Móaska	Móöskulag í öskuhaug	NV	IÖM	20/05/22
111	A/C	22694	Strúktúr	Steinastrúktúr - púkk	NV	SIT	20/05/22
112	A/C	22694	Strúktúr	Steinastrúktúr - púkk	SV	SIT	20/05/22
113	A/C	22694	Strúktúr	Steinastrúktúr - púkk	ASA	SIT	20/05/22
114	A/C	22694	Strúktúr	Steinastrúktúr - púkk	ANA	SIT	20/05/22
115	A/C	22628	Mannvistarlag	Mannvistarlag ofan á Kötlu 1500	NNV	HBGK	20/05/22
116	A/C	22628	Mannvistarlag	Mannvistarlag ofan á Kötlu 1500	NNV	HBGK	20/05/22
117	A/C	22628	Mannvistarlag	Mannvistarlag ofan á Kötlu 1500	VVN	HBGK	20/05/22
118	A/C	17163	Mannvistarlag	Vinnumynd af botninum af [17163]	Ofan	DFI	20/05/22
119	A/C	17163	Mannvistarlag	Vinnumynd af botninum af [17163]	NNA	DFI	20/05/22
120	A/C	22922	Katla 1500	Katla 1500 blandað fokmold	NNA	HBGK/MM	23/05/22
121	A/C	22922	Katla 1500	Katla 1500 blandað fokmold	NNA	HBGK/MM	23/05/22
122	A/C	22922	Katla 1500	Katla 1500 blandað fokmold	A	HBGK/MM	23/05/22
123	A/C	22922	Katla 1500	Katla 1500 blandað fokmold	VVN	HBGK/MM	23/05/22
124	A/C	22984	Fylling	Pinnahola	Ofan	TB	23/05/22

Nr. myndar	Svæði	Nr. lags	Tegund lags	Myndefni, stutt lýsing	Átt	Ljósmyndari	Dags.
125	A/C	22984	Fylling	Pinnahola	Hlið SV	TB	23/05/22
126	A/C	22984	Fylling	Pinnahola	Ofan N	TB	23/05/22
127	A/C	22984	Fylling	Pinnahola	Hlið V	TB	23/05/22
128	A/C	23154	Cut	Pinnahola	SA	TB	23/05/22
129	A/C	22984	Fill/Cut	Pinnahola	A	TB	23/05/22
130	A/C	22694	Strúktúr	Vinnumynd af strúktúr úr steinum	S	HD	23/05/22
131	A/C	22694	Strúktúr	Vinnumynd af strúktúr úr steinum	NA	HD	23/05/22
132	A/C	22694	Strúktúr	Nærmynd af steinastrúktúr, dýrabein og tennur sjást	Ofan	HD	23/05/22
133	A/C	22694	Strúktúr	Nærmynd af steinastrúktúr, dýrabein og tennur sjást	Ofan	HD	23/05/22
134	A/C	22984, 23165	Fylling	Pinnahola + skurðir í 23154 og í 23412 + möguleg pinnahola í 23492	V	TB	23/05/22
135	A/C	Vinnumynd	Strúktúr	Möguleg torf bygging	V	MM	23/05/22
136	A/C	Vinnumynd	Strúktúr	Möguleg torf bygging	A	MM	23/05/22
137	A/C	23492	Skurður	Þrjár pinnaholur, skurður 23492 er syðstur á myndinni.	SV	TB	24/05/22
138	A/C	23597	Jarðlag	Brúnt blandað lag með torf hrúni	A	MM	24/05/22
139	A/C	23597	Jarðlag	Brúnt blandað lag með torf hrúni	N	MM	24/05/22
140	A/C	23597	Jarðlag	Brúnt blandað lag upp við stein strúktúr	N	MM	24/05/22
141	A/C	23597	Jarðlag	Brúnt blandað lag upp við stein strúktúr, nærmynd	N	MM	24/05/22

Nr. myndar	Svæði	Nr. lags	Tegund lags	Myndefni, stutt lýsing	Átt	Ljósmyndari	Dags.
142	A/C	-	Jarðlag	Steinar	N	HBGK	24/05/22
143	A/C	-	Jarðlag	Steinar	N	HBGK	24/05/22
144	A/C	-	Jarðlag	Steinar	V	HBGK	24/05/22
145	A/C	23746	-	Fylling, grjóthrúga með torfblandaðri fyllingu	NA	JST	24/05/22
146	A/C	23746	-	Fylling, grjóthrúga með torfblandaðri fyllingu, nærmynd	NA	JST	24/05/22
147	A/C	23746	-	Fylling, grjóthrúga með torfblandaðri fyllingu, nærmynd	V	JST	24/05/22
148		22694	Strúktúr	Nærmynd af dýrabeinum í strúktúr	Ofan	HD	24/05/22
149	A/C	22694	Strúktúr	Yfirlitsmynd af dýrabeinum í samhengi við strúktúr	Ofan / SV	HD	24/05/22
150	A/C	23976	Jarðlag / veggur	Torfveggur og torfleifar	Vestur	TB	24/05/22
151	A/C	23976	Jarðlag / veggur	Torfveggur og torfleifar	Ofan NV	TB	24/05/22
152	A/C	23746	Fylling	Svartur textíll undir grjóthrúgu	NA	JST	24/05/22
153	A/C	23746	Fylling	Svartur textíll undir grjóthrúgu	SV	JST	24/05/22
154	A/C + B	Vinnumynd	-	Vinnumynd	-	SIT	25/05/22
155	A/C + B	Vinnumynd	-	Vinnumynd	-	SIT	25/05/22
156	A/C + B	Vinnumynd	-	Vinnumynd	-	SIT	25/05/22
157	A/C + B	Vinnumynd	-	Vinnumynd	-	SIT	25/05/22
158	A/C + B	Vinnumynd	-	Vinnumynd	-	SIT	25/05/22
159	A/C	-	Foklag	Foklag, brúnt	NA	TB	25/05/22
160	B	24462	Öskuhaugur	Öskuhaugur, móaska, jarðlag	SV	IÖM	25/05/22

Nr. myndar	Svæði	Nr. lags	Tegund lags	Myndefni, stutt lýsing	Átt	Ljósmyndari	Dags.
161	B	24462	Öskuhaugur	Öskuhaugur, móaska, jarðlag	NA	IÖM	25/05/22
162	A/C	-	Katla 1500	Katla 1500 og jarðlög í suðurhluta A/C	N	MM	25/05/22
163	A/C	-	Katla 1500	Katla 1500 og jarðlög í suðurhluta A/C	N	MM	25/05/22
164	A/C	-	-	Katla 1500, suðurhluti A/C nærmynd	S	MM	25/05/22
165	A/C	-	-	Katla 1500, suðurhluti A/C nærmynd	S	MM	25/05/22
166	A/C + B	Vinnumynd	-	Vinnumynd	-	GME	27/05/22
167	A/C + B	Vinnumynd	-	Vinnumynd	-	GME	27/05/22
168	A/C + B	Vinnumynd	-	Vinnumynd	-	GME	27/05/22
169	A/C + B	Vinnumynd	-	Vinnumynd	-	GME	27/05/22
170	A/C + B	Vinnumynd	-	Vinnumynd	-	GME	27/05/22
171	A/C + B	Vinnumynd	-	Vinnumynd	-	GME	27/05/22
172	A/C + B	Vinnumynd	-	Vinnumynd	-	GME	27/05/22
173	A/C	24751	Móaska	Móaska inni í tóft vestast á svæði A/C	NA	GME	27/05/22
174	A/C	24751	Móaska	Móaska inni í tóft vestast á svæði A/C	N	GME	27/05/22
175	A/C	24751	Móaska	Móaska inni í tóft vestast á svæði A/C	N	GME	27/05/22
176	A/C	24751	Móaska	Af móösku/að ofan	A	EBÁ	27/05/22
177	A/C	25249	Mannvistarlag	Blandað lag í suðvesturhorni hlöðu	Ofan	IÖM	30/05/22
178	A/C	25249	Mannvistarlag	Blandað lag í suðvesturhorni hlöðu	SA	IÖM	30/05/22
179	A/C	25067	Fylling	Fylling í mögulegri pinnaholu	Ofan	IÖM	30/05/22

Nr. myndar	Svæði	Nr. lags	Tegund lags	Myndefni, stutt lýsing	Átt	Ljósmyndari	Dags.
180	A/C	25067	Fylling	Yfirlitsmynd af fyllingu og pinnaholum	Ofan	IÖM	30/05/22
181	A/C	24751	Móaska	Fiskibein í móösku	N	GME	30/05/22
182	A/C	24751	Móaska	Fiskibein í móösku, nærmynd	N	GME	30/05/22
183	A/C	-	Pinnaholur	Búið að fjarlægja fyllingu úr holu	Ofan	IÖM	30/05/22
184	B	25471	Náttúrulegt	Könnunarskurður, yfirlitsmynd	A	GME	01/06/22
185	B	25471	Náttúrulegt	Könnunarskurður, yfirlitsmynd	N	GME	01/06/22
186	B	25471	Náttúrulegt	Könnunarskurður, yfirlitsmynd	V	GME	01/06/22
187	B	25471	Náttúrulegt	Könnunarskurður, yfirlitsmynd	S	GME	01/06/22
188	A/C	Vinnumynd	-	Verið að loka svæði A/C, vinnumynd	-	LLO	02/06/22
189	A/C	Vinnumynd	-	Verið að loka svæði A/C, vinnumynd	-	LLO	02/06/22
190	A/C	Vinnumynd	-	Verið að loka svæði A/C, vinnumynd	-	LLO	02/06/22
191	A/C	Vinnumynd	-	Verið að loka svæði A/C, vinnumynd	-	LLO	02/06/22
192	A/C	Vinnumynd	-	Verið að loka svæði A/C, vinnumynd	-	LLO	02/06/22
193	A/C	Vinnumynd	-	Verið að loka svæði A/C, vinnumynd	-	LLO	02/06/22
194	A/C	Vinnumynd	-	Verið að loka svæði A/C, vinnumynd	-	LLO	02/06/22
195	A/C	Vinnumynd	-	Verið að loka svæði A/C, vinnumynd	-	LLO	02/06/22
196	A/C	Vinnumynd	-	Verið að loka svæði A/C, vinnumynd	-	LLO	02/06/22
197	A/C	Vinnumynd	-	Verið að loka svæði A/C, vinnumynd	-	LLO	02/06/22

Nr. myndar	Svæði	Nr. lags	Tegund lags	Myndefni, stutt lýsing	Átt	Ljósmyndari	Dags.
198	A/C	Vinnumynd	-	Verið að loka svæði A/C, vinnumynd	-	LLO	02/06/22
199	B	Vinnumynd	-	Vinnumynd	-	LLO	02/06/22
200	B	Vinnumynd	-	Vinnumynd	-	LLO	02/06/22
201	A/C	Vinnumynd	-	Vinnumynd, verið að loka svæðinu	-	LLO	02/06/22
202	A/C	Vinnumynd	-	Vinnumynd, verið að loka svæðinu	-	LLO	02/06/22
203	A/C	Vinnumynd	-	Vinnumynd, verið að loka svæðinu	-	LLO	02/06/22
204	A/C	Vinnumynd	-	Vinnumynd, verið að loka svæðinu	-	LLO	02/06/22
205	A/C	Vinnumynd	-	Vinnumynd, verið að loka svæðinu	-	LLO	02/06/22
206	A/C	Vinnumynd	-	Vinnumynd, verið að loka svæðinu	-	LLO	02/06/22
207	A/C	Aukamynd	-	Pinnaholur	-	NN	30/05/22
208	B	-	-	Drónamynd	Ofan	HBGK	20/05/22
209	B	-	-	Drónamynd	Ofan	HBGK	20/05/22
210	B	-	-	Drónamynd	Ofan	HBGK	23/05/22
211	B	-	-	Drónamynd	Ofan	HBGK	23/05/22
212	B	-	-	Drónamynd	Ofan	HBGK	23/05/22
213	B	-	-	Drónamynd	Ofan	HBGK	23/05/22
214	B	-	-	Drónamynd	Ofan	HBGK	23/05/22
215	A/C	-	-	Drónamynd	Ofan	HBGK	24/05/22
216	A/C	-	-	Drónamynd	Ofan	HBGK	24/05/22
217	A/C	-	-	Drónamynd	Ofan	HBGK	24/05/22

Nr. myndar	Svæði	Nr. lags	Tegund lags	Myndefni, stutt lýsing	Átt	Ljósmyndari	Dags.
218	A/C	-	-	Drónamynd	Ofan	HBGK	24/05/22
219	A/C	-	-	Drónamynd	Ofan	HBGK	27/05/22
220	A/C	-	-	Drónamynd	Ofan	HBGK	27/05/22
221	A/C	-	-	Drónamynd	Ofan	HBGK	27/05/22
222	B	-	-	Drónamynd	Ofan	HBGK	27/05/22
223	B	-	-	Drónamynd	Ofan	HBGK	27/05/22
224	A/C og B	-	-	Drónamynd	Ofan	HBGK	27/05/22
225	B	-	-	Drónamynd	Ofan	HBGK	27/05/22
226	B	-	-	Drónamynd	Ofan	HBGK	27/05/22
227	B	-	-	Drónamynd	Ofan	HBGK	27/05/22

Viðauki VIII - Fundaskrá



Fundur nr. 2022-13-	Heiti	Efni	Lengd	Breidd	Vigt	Fjöldi	Brot	Svæði	Teg. lags	Nr. lags	Lýsing
1	Gler	Gler.	5,5 cm	4,3 cm	14,1 g	1	1	B	Öskuhaugur	18126	Blátt glerbrot með skreytingu. Glerbrotið er blátt með steypu skrauti sanseruðum marglitum glerjungu.
2	Bolli	Jarðvegur - Leir - Brenndur leir - Postulín.	7 cm	7 cm	73,7 g	1		A/C	Yfirborðslag	18110	Skreyttur postulíns bolli með brotið haldfang. Bollinn er með skreyti meðfram barminum. Rendur ganga upp frá botni bollans allan hringin og sumar eru málaðar gular. Undir bollanum stendur Made in Japan.
3	Glerbrot	Gler.	7 cm	5,7 cm		1	7	B	Yfirborðslag	18126	Sjö græn glerbrot í mismunandi stærðum. Sennilega brot úr flösku.
4	Glerbrot	Gler.	3,7 cm	2,5 cm		1	3	B	Yfirborðslag	18126	Þrjú brún glerbrot. Brotin eru aðeins kúpt.
5	Skeifa	Málmur - Járn.	9,4 cm	7,7 cm	119,1 g	1		A/C	Mannvistarlag	18130	Lítill skeifa úr járn. Frekar ryðguð og járn hefur fest framan á hana.
6	Brýni	Steinategund - Steinn.	4,5 cm	2,2 cm	11,4 g	1	1	B	Yfirborðslag	18126	Brot úr brýni, líklega notað til að brýna hnífa, skæri o.s.fr.
7	Brýni	Steinategund - Steinn.	4,5 cm	1,7 cm		1	2	B	Öskuhaugur	16242	Tvö brot úr brýni, líklega notað til að brýna hnífa, skæri o.s.fr.
8	Glerbrot	Gler.	2,9 cm	1,7 cm	1,7 g	1	1	B	Yfirborðslag	18126	Blátt glerbrot. Líklega botn ú flösku eða álíka.
9	Glerbrot	Gler.	3,4 cm	1,3 cm		1	5	B	Yfirborðslag	18126	Fimm glær glerbrot.
10	Glerbrot	Gler.	5 cm	2,2 cm		1	6	B	Yfirborðslag	18126	Sex græn glerbrot. Brotin eru kúpt og því líklega úr flösku.
11	Glerbrot	Gler.	6,1 cm	4,7 cm	24,5 g	1	1	B	Yfirborðslag	18126	Kúpt grænt glerbrot. Brotið er matt að utan og hefur orði tæring á glerinu að innan.

Fundur nr. 2022-13-	Heiti	Efni	Lengd	Breidd	Vigt	Fjöldi	Brot	Svæði	Teg. lags	Nr. lags	Lýsing
12	Kljásteinn	Steinategund - Steinn.	4 cm	4 cm	54 g	1	1	B	Öskuhaugur	18126	Kljásteinn.
13	Flaska	Gler.	2,1 cm	0,9 cm	41,6 g	1	17	A/C	Mannvistarlag	18130	Græn flöskuglerbrot (17 belgbrot).
14	Ljósapera	Gler. Gerviefni - Plast.	5 cm	3 cm	3,6 g	1	1	B	Öskuhaugur	18126	Ljósapera úr bíl ásamt plasti og vírum.
15	Flöskugler	Gler.	8 cm	4 cm	68 g	1	7	A/C	Mannvistarlag	18130	Grænt flöskugler.
16	Rúðuglerbrot	Gler.	7,4 cm	4,2 cm	43,7 g	1	7	A/C	Mannvistarlag	18130	Glær rúðuglerbrot.
17	Rúðuglerbrot, Glerbrot	Gler.	2,8 cm	2 cm	5,7 g	3	5	B	Öskuhaugur	18126	A) Belgbrot úr gleríláti, grænt. B) Rúðuglerbrot, grænt. C) Rúðuglerbrot (3 stykki), glær.
18	Flöskugler	Gler.	7 cm	4 cm	140 g	1	22	B	Öskuhaugur	18126	Brúnt flöskugler.
19	Nagli	Málmur - Járn.	0,4 cm	0,3 cm	0,6 g	1		A/C	Mannvistarlag	18130	Smár hnykktur nagli. Heill. Hringlaga haus.
20	Gler	Gler.	2 cm	1 cm	1 g	1	1	A/C	Mannvistarlag	18130	Blátt gler.
21	Koparbrot	Málmur - Kopar.				1	2	B	Yfirborðslag	18126	Tveir járnþútar úr kopar. Annað brotið er flatt og þunt. Lengd 3 cm, breidd 1,2 cm og hæð 0,2. Þyngd 1,1 g Seinni koparbúturinn er þríhyrningslaga og hefur verið rúllað upp. Lengd 2,7, breidd 1,1 og hæð 1,3. Þyngd 3,2 g
22	Steinvala	Steinategund - Steinn.				2		A/C			Tvær steinvölur Fyrri steinvalan er dökk brún og slétt. Lengd 2,8cm, breidd 1,8cm, hæð 1,2cm og þingd 7,5g . Seinni valan er grá og með hvíta flekki. Leng 3,1cm, breidd 2cm, hæð 1,2cm og þingd 12g.

Fundur nr. 2022-13-	Heiti	Efni	Lengd	Breidd	Vigt	Fjöldi	Brot	Svæði	Teg. lags	Nr. lags	Lýsing
23	Steinn	Steinategund - Jaspis.	2,3 cm	1,8 cm	3,9 g	1	1	A/C	Mannvistarlag	12456	
24	Gler	Gler.	3,6 cm	4,7 cm		1	9	A/C	Mannvistarlag	18130	9 glerbrot í mismunandi stærðum sum bogin og önnur slétt.
25	Viður	Viður.	6,1 cm	3 cm	12 g	1	1	A/C	Mannvistarlag	20647	viðarbútur 6,1 x 3 cm í ummál og með einu litlu gati. Óþekkt hlutverk. F#21802
26	Leirkersbrot	Jarðvegur - Leir.	7,6 cm	4,7 cm	38,8 g	1	3	B	Öskuhaugur	20221	
27	Flöskustútur	Gler.	3,2 cm	3,3 cm	1,4 g	1		A/C	Mannvistarlag	18130	Flöskustútur úr brúnu gleri. Handblásið.
28	Glerbrot	Gler.	5 cm	4,6 cm	2,2 g	1	4	A/C	Mannvistarlag	18130	Glerbrot, mismunandi stærð og litir.
29	Leirkersbrot	Jarðvegur - Leir.	4,5 cm	2 cm	6,7 g	1	1	B	Öskuhaugur	20221	Leirkersbrot úr dökkum leir með glansandi áferð.
30	Innsigli	Málmur - Kopar.	3,3 cm	2 cm	7,5 g	1	1	B	Öskuhaugur	20221	Kopar innsigli/ signet. Á handfangi innsiglisinns má sjá laufblaða skreytingu sem er frekar greinileg en annað er frekar óljóst. Á stimplunar fletinum er grafin kóróna, lauf skraut og óþekkt munstur eða skammstöfun.
31	Leirkersbrot	Jarðvegur - Leir.	6,3 cm	3,7 cm		1	19	B	Öskuhaugur	18126	Leirkersbrot úr ljósum leir. Sum brotanna eru með sjánlegt munstur og göt sem benda til þess að reynt hefur að laga ílátíð.
32	Peningur	Málmur.	1,9 cm	1,9 cm	2,7 g	1		B	Öskuhaugur	18126	2 aurar frá 1940 Hliðar peningsinns eru mjög greinilegar og stendur á þeim „Island 2 aurar" og „Islands konungur 1940" með merki Christians X Konungur Danmerkur.

Fundur nr. 2022-13-	Heiti	Efni	Lengd	Breidd	Vigt	Fjöldi	Brot	Svæði	Teg. lags	Nr. lags	Lýsing
33	Brýnisbrot	Steinategund - Steinn.				1	2	B	Öskuhaugur	18126	Tvö brýnisbrot. Lengd 5,9cm, breidd 2,2cm, hæð 0,8cm og þyngd 12,8g. Lengd 7,2cm, breidd 2,3cm, hæð 0,9cm og þyngd 25,3g.
34	Leirkersbrot	Jarðvegur - Leir - Brenndur leir - Postulín.			21,9 g	2	6	B	Öskuhaugur	20221	Sex hvítglerjuð postulínsbrot. Fimm virðast vera úr sama ílátinumeð á máluðu rauðu munstri á báðum hliðum. Eitt brotið er hluti af fíngerðu handfangi, mögulega af bolla, með sama glerung og gylltri línu. Öll brotin vigtuð saman 21,9 gr.
35	Leirkersbrot	Jarðvegur - Leir.	5,5 cm	3,5 cm	7,9 g	1	3	B	Öskuhaugur	20221	Þrjú leirkersbrot með brúnu og grænu mynstri. Mælingar eru af hringlaga brotinu.
36	Kljásteinn	Steinategund - Steinn.	6 cm	3,9 cm	213,1 g	1		B	Öskuhaugur	16242	Grár steinn, líklega kljásteinn. Gataður á einum stað en nokkrar djúpar holur.
37	Flaska	Gler.	8,5 cm	4,1 cm	60,3 g	1	1	A/C	Mannvistarlag	18130	Gulbrúnn stútur af glerflösku.
38	Leirkersbrot	Jarðvegur - Leir - Brenndur leir - Keramik.			20,2 g	1	3	A/C	Mannvistarlag	18130	Þrjú leirkersbrot, rautt á litinn. Vigtað allt saman.
39	Nagli	Málmur - Járn.	4,8 cm	1,8 cm	16,9 g	1		B	Öskuhaugur	16493	Járnnagli, fannst í suðurhluta svæði B.
40	Skál	Jarðvegur - Leir - Brenndur leir - Postulínsleir.	3,3 cm	2,6 cm	5 g	1	1	A/C	Mannvistarlag	12456	Hvítglerjað leirkersbrot. Líklega brot úr skál.

Fundur nr. 2022-13-	Heiti	Efni	Lengd	Breidd	Vigt	Fjöldi	Brot	Svæði	Teg. lags	Nr. lags	Lýsing
41	Bolli	Jarðvegur - Leir.			4,6 g	1	4	A/C	Mannvistarlag	18130	Fjögur hvítglerjuð leirkersbrot. Líklega úr bolla.
42	Skál	Jarðvegur - Leir - Brenndur leir - Postulín.	3,6 cm	3,7 cm	10,6 g	1	1	A/C	Mannvistarlag	18130	Barmur á hvítglerjuðu ávöltu postulínsbroti með gráu blómamynstri.
43	Leirkersbrot	Jarðvegur - Leir - Brenndur leir.	2,5 cm	2,2 cm	1,6 g	1	1	A/C	Mannvistarlag	18130	Hvítglerjað leirkersbrot með rauðbleiku og grænu mynstri.
44	Hnappur	Horn.	1,7 cm	1,05 cm	0,2 g	1		B	Öskuhaugur	20221	Hálfur hnappur úr horni. Svartur með líklega fimm götum.
45	Leirkersbrot	Jarðvegur - Leir - Brenndur leir - Keramik.			14,6 g	1	3	B	Öskuhaugur	20221	Þrjú leirkersbrot. Rauð á litin, vigtuð saman.
46	Hóffjöður	Málmur - Járn.	5,5 cm	1,1 cm	3,4 g	1		B	Öskuhaugur	19494	Hóffjöður úr járn.
47	Leirkersbrot	Jarðvegur - Leir - Brenndur leir.	3,4 cm	2 cm	2,4 g	1	1	A/C	Mannvistarlag	18130	Hvítglerjað leirkersbrot með bláu blómamynstri.
48	Leirkersbrot	Jarðvegur - Leir - Brenndur leir - Postulín.	2 cm	1,1 cm	1 g	1	1	A/C	Mannvistarlag	18130	Hvítglerjað postulínbroti með appelsínugulu mynstri eða merkingu.
49	Leirkersbrot	Jarðvegur - Leir - Brenndur leir.			21,6 g	1	2	A/C	Mannvistarlag	18130	Tvö hvítglerjuð leirkersbrot. Annað brotið er með grænu og bláu mynstri.
50	Nagli, Tré	Málmur - Járn.	7,9 cm	1,6 cm	13,7 g	1	1	A/C	Mannvistarlag	20647	Nokkuð langur og bogin járnagli. Svólitið tré fast við. F#21107.

Fundur nr. 2022-13-	Heiti	Efni	Lengd	Breidd	Vigt	Fjöldi	Brot	Svæði	Teg. lags	Nr. lags	Lýsing
51	Leirkersbrot	Jarðvegur - Leir.	4,3 cm	3 cm	10,6 g	2	2	B	Öskuhaugur	Lausafundur	Tvö leirkersbrot. Annað er brúnt en hið seinna er hvítt og þunnt. Brotin voru vigtuð saman og stærra brotið mælt.
52	Festing	Viður. Málmur - Kopar - Koparblanda.	2,7 cm	1,8 cm	2,9 g	1	1	B	Öskuhaugur	20221	Lítill viðarbútur með koparfestingu, koparnagli fer í gegnum bútin. Koparfestingin er 1cm þar sem hún er breiðust.
53	Leirkersbrot	Jarðvegur - Leir.	1,5 cm	0,9 cm	0,7 g	1	1	A/C	Mannvistarlag	20647	Leirkersbot. F#21137.
54	Leirkersbrot	Jarðvegur - Leir.	7,6 cm	4 cm	83,3 g	2	18	B	Yfirborðslag	18126	Átján hvítglerjuð leirkersbrot með ámáluðu bláu mynstri. 5 brot eru úr bolla en 13 brot koma úr disk. Virðast koma úr sama stelli.
55	Glerbrot	Gler.	4,3 cm	2 cm	5,1 g	1	1	A/C	Mannvistarlag	20647	Grænt glerbrot. Hnitnúmer: F#21987
56	Kljásteinn	Steinategund - Steinn.	5,5 cm	4,5 cm	81,8 g	1		B	Öskuhaugur	19556	Kljásteinn, gat í gegnum þykksta hluta steinsins. Yfirborð steinsins er nokkuð slétt.
57	Hnappur	Málmur - Kopar - Koparblanda.	1,3 cm	1,8 cm	2,9 g	1	2	B	Öskuhaugur	18126	Hnappur úr koparblendi. Sést móta fyrir festingu á annarri hlið hnappsins. Er brotinn.
58	Brýnissteinn	Steinategund - Steinn.	8,2 cm	2,1 cm	25,5 g	1		B	Öskuhaugur	20221	Grátt, næstum silfurlitað, glansandi brýni. Þrjár gráar rákir á því miðju.
59	Brýnissteinn	Steinategund - Steinn.	5,9 cm	1,9 cm	17,7 g	1		B	Öskuhaugur	20221	Brýni, brúnleitt.
60	Leirkersbrot	Jarðvegur - Leir.	5,7 cm	4,6 cm	20,3 g	2	3	B	Öskuhaugur	19556	Þrjú leirkersbrot en tvö eru rauðbrún og hitt er gulbrúnt.
61	Glerbrot	Gler.	4,8 cm	2,3 cm	11,7 g	1	2	A/C	Mannvistarlag	20647	Tvö græn glerbrot. F#21801.

Fundur nr. 2022-13-	Heiti	Efni	Lengd	Breidd	Vigt	Fjöldi	Brot	Svæði	Teg. lags	Nr. lags	Lýsing
62	Kljásteinn	Steinategund - Steinn.	6,8 cm	4,8 cm	101 g	1		B	Öskuhaugur	20334	Kljásteinn, grár. Myndarlegt gat breiðasta hluta steinsins.
63	Glerbrot	Gler.	4,8 cm	3,2 cm	5,5 g	1	1	A/C	Mannvistarlag	20647	Grænt glerbrot úr flösku. F#21138.
64	Brýnissteinn	Steinategund - Steinn.	9,8 cm	1,8 cm	44,6 g	1	1	B	Öskuhaugur	20221	
65	Hnappur	Málmur - Kopar - Koparblanda.	2 cm	2 cm	1,1 g	1		B	Öskuhaugur	20221	Kopar hnappur, moldugur og blár undirtónn. Festing horfin, en ummerki eftir hana er greinileg.
66	Flaska	Gler.	2,9 cm	2,1 cm	8,4 g	1		A/C	Mannvistarlag	20817	Glær glerflöskustútur. Hnitanúmer: F#1153.
67	Flöskutappi	Viður - Korkur. Málmur.	3 cm	3 cm	5,2 g	1		A/C	Mannvistarlag	20647	Málm tappi á flösku, líklegast korkur sem liggur á tappanum. Hnitanúmer: F#21988
68	Glerbrot	Gler.	5,1 cm	2 cm	13,7 g	1		A/C	Mannvistarlag	18130	Útskorið glært glerbrot með með ljósgrænum blæ.
69	Hrafninn	Steinategund - Hrafninn.	1,4 cm	1 cm	2 g	1		A/C	Mannvistarlag	18110	Lítill biti af hrafninni.
70	Málmur	Málmur - Járn.	8,7 cm	1,5 cm	4,3 g	1		A/C	Mannvistarlag	20817	Málmþynna sem er samanbrotin. Hnitanúmer: F#2689
71	Jaspis	Steinategund - Jaspis.	1,3 cm	1,2 cm	6,1 g	1		A/C	Mannvistarlag	18110	Jaspis flinta.
72	Kljásteinn	Steinategund - Steinn.	6,7 cm	6 cm	171,4 g	1		A/C	Mannvistarlag	Lausafundur	Mjúkur kljásteinn með einu gati. Gatið fer ská í gegnum steininn.
73	Öngull	Málmur - Járn.	15,4 cm	3,3 cm	49,4 kg	1		A/C	Mannvistarlag	20647	Járn öngull skreyttur með fiski. Hnitanúmer: F# 21105.
74	Leirkersbrot	Jarðvegur - Leir.	2,5 cm	1,5 cm	1,7 g	1		A/C	Mannvistarlag	20647	Leirkerabrot, hvítt með grænu laufblaðs skrauti. Einnig sést í rauðan lit sem er líklegast lítið blóma skraut. Hnitanúmer: F#21734

Fundur nr. 2022-13-	Heiti	Efni	Lengd	Breidd	Vigt	Fjöldi	Brot	Svæði	Teg. lags	Nr. lags	Lýsing
75	Leirkersbrot	Jarðvegur - Leir.	2,7 cm	1,7 cm	2 g	1		A/C	Mannvistarlag	20647	Hvítt leirkerabrot með skrauti. Skrautið meðfram brúninni er brúnt á litin og skrautið sýnir tígla og annarskonar boga munstur. Í horninu er grænn litur sem á líklegast að vera laufblaða. Hnitanúmer: F#21150.
76	Nagli	Málmur - Járn.	2 cm	0,6 cm	8,5 g	1		A/C	Mannvistarlag	22064	Stuttur járn nagli. Hnitanúmer: F#22675.
77	Nagli	Málmur - Járn.	4,2 cm	1,3 cm	11,1 g	1		A/C	Mannvistarlag	22064	Járn nagli. Hnitanúmer: F#22672.
78	Glerbrot	Gler.	2,4 cm	1,7 cm	2,1 g	1		A/C	Mannvistarlag	20647	Grænt glerbrot. Hnitanúmer: F#21148.
79	Tala	Gerviefni - Plast.	1,7 cm	1,5 cm	0,5 g	1		B	Öskuhaugur	20221	Grá tala með brúnum blettum. Líklega úr plasti.
80	Leirkersbrot	Jarðvegur - Leir.	2,4 cm	2,2 cm	2,4 g	1		A/C	Mannvistarlag	20647	Hvítt leirkersbrot með tveimur ljósbláum röndum. Brot á yfirborði aftan á. Hnitanúmer: F#21733.
81	Leirkersbrot	Jarðvegur - Leir - Brenndur leir - Keramik.	8,6 cm	4,8 cm	65,6 g	1	12	B	Öskuhaugur	20221	12 leirkersbrot úr sama ílátinu, líklega diskir. Það er ljóst með gráum og hvítum glerjungum báðum megin.
82	Járn	Málmur - Járn.	8 cm	2,6 cm	29,5 g	1		A/C	Mannvistarlag	16827	Óþekktur járnhlutur. Hann er greinilega ryðgaður, en lögunin leyfir ímyndunaraflinu að leika. Mögulega meitill eða lykill, jafnvel lítill hnifur.
83	Hauskúpa	Bein - Dýrabein.	20,7 cm	12,9 cm	219,3 g	1		B	Öskuhaugur	22539	Brotin dýrahauskúpa, sennilega af kú. Virðist hafa verið skorin í tvennt.
84	Tappi	Viður - Korkur.	2 cm	1,5 cm	1,6 g	1		A/C	Mannvistarlag	17163	Heillegur korktappi sem líkist öðrum korktöppum sem fundust við rannsóknina.

Fundur nr. 2022-13-	Heiti	Efni	Lengd	Breidd	Vigt	Fjöldi	Brot	Svæði	Teg. lags	Nr. lags	Lýsing
85	Nagli	Málmur - Járn.	5,2 cm	1,7 cm	6,9 g	1	1	A/C	Mannvistarlag	20817	Járnnagli, ryðgaður. Sést í rákufar mögulega eftir við. Hnitanúmer: F#21069.
86	Nagli	Málmur - Járn.	6,5 cm	0,7 cm	9,6 g	3		A/C	Mannvistarlag	20817	Þrjú naglar sem virðast vera af sömu gerð. Einn af þeim er mjög heillegur en hinir tveir virðast vera brotnir. Nútímalegir. Hnitanúmer: F#21073
87	Gler	Gler.	2,5 cm	2,8 cm	4,9 g	1	2	A/C	Mannvistarlag	18130	Græn glerbrot (2 stk.), kúpt, 0,4 cm að þykkt, dálldið skýjað.
88	Nagli	Málmur.	7,7 cm	1 cm	9,4 g	1	1	A/C	Mannvistarlag	20647	Ílangt málm stykki, líklega brot af nagla.
89	Gler	Gler.	4 cm	3,1 cm	8,3 g	1	2	A/C	Mannvistarlag	18130	Glært gler. Hluti af botni á flösku, vasa eða glasi jafnvel.
90	Pinni	Málmur - Járn.	13,3 cm	1,1 cm	10,4 g	1	1	A/C	Mannvistarlag	22064	Málmþinni með haus. Hlutverk óvitað Hnitanúmer: F#22673
91	Vír	Málmur.	13 cm	0,1 cm	2,6 g	1	2	A/C	Mannvistarlag	22064	Þunnur vír sem virðist vera úr málm. Vírinn er í tveimur brotum.
92	Glerstútur, Flöskutappi	Viður - Korkur. Gler.	5,5 cm	3,5 cm	27,8 g	2		A/C	Mannvistarlag	20647	Grænn glerstútur af glerflösku ásamt litlum korktappa. Hnitanúmer: F#21155.
93	Dýrabein, Hauskúpa	Bein - Dýrabein.				1		A/C	Mannvistarlag	22694	Hauskúpa af dýri, eflaust af hesti eða nautgripi. Hnitanúmer: F#23491
94	Bolti	Málmur.	5,1 cm	2,9 cm	33,8 g	1	3	B	Öskuhaugur	16583	Festing úr málm (bolti) og annar hlutur sem hefur brotnað í tvennt og er líklega nagli.
95	Hnappur	Málmur - Kopar - Koparblanda. Málmur.	2 cm	1,8 cm	0,6 g	1		B	Öskuhaugur	22539	hnappur sem er eflaust úr koparblendi, sem enn er með festingu. Frekar heillegur en ein hliðin er brotin.

Fundur nr. 2022-13-	Heiti	Efni	Lengd	Breidd	Vigt	Fjöldi	Brot	Svæði	Teg. lags	Nr. lags	Lýsing
96	Málmhlutur	Málmur.	4,2 cm	2,2 cm	62,2 g	1	6	B	Öskuhaugur	19556	Þrjár boltar/festingar úr málm ásamt tveim öðrum málm hlutum.
97	Rúðugler	Gler.	9,1 cm	7,7 cm	56,7 g	1	23	A/C	Mannvistarlag	17163	23 pieces of window glass, transparent and a little blue.
98	Keramik	Jarðvegur - Leir - Brenndur leir - Keramik.	6,1 cm	4,5 cm	31,7 g	1	1	B	Lausafundur		1 piece of curved pottery. One side has a yellow-green color and the other side is more darker.
99	Rúðugler	Gler.	4,4 cm	2,5 cm	27,8 g	1	6	B	Öskuhaugur	20221	6 green and transparent window glass pieces. Some bubbles can be seen on the pieces.
100	Nagli	Málmur - Járn.	3,6 cm	3 cm	68,4 g	1	5	B	Öskuhaugur	16352	5 pieces of iron nails
101	Keramik	Jarðvegur - Leir - Brenndur leir - Keramik.	3 cm	3 cm	3,7 g	1	2	B	Öskuhaugur	20221	2 pieces of ceramic. it is a white glaze shirds with pink flower decoration.
102	Rúðugler	Gler.	3,5 cm	1,3 cm	3,2 g	1	3	A/C	Mannvistarlag	17163	3 pieces of glass window. Straight and transparent without color.
103	Ró, Nagli, Gjörð, Brot	Málmur - Járn.	10,5 cm	2,3 cm	54,7 g	1	4	A/C	Mannvistarlag	Lausafundur	2 fragments of hange. 1 nails and a rivet still attached. Nail : 6,5 x 1,8 x 0,4 cm. rivet : 3,4 x 2,6 x 0,9 cm. 1 other little iron fragmet.
104	Keramik	Jarðvegur - Leir - Brenndur leir - Keramik.	1,8 cm	0,9 cm	8 g	1	1	A/C		Lausafundur	Small ceramic piece, with bluish glaze

Fundur nr. 2022-13-	Heiti	Efni	Lengd	Breidd	Vigt	Fjöldi	Brot	Svæði	Teg. lags	Nr. lags	Lýsing
105	Keramik	Jarðvegur - Leir - Brenndur leir - Keramik.	9,4 cm	8 cm	400 g	1	12	B	Öskuhaugur	20221	12 pieces of a brown shiny glaze ceramic. Few rim sherds, one has a burnt side.
106	Nagli	Málmur - Járn.	10,2 cm	1,8 cm	89,4 g	1	7	A/C	Mannvistarlag	18130	7 nails of different sizes.
107	Skeifa	Málmur - Járn.	9,2 cm	0,9 cm	72,6 g	1	1	A/C	Lausafundur		Part of an iron horse shoe. Fairly intact but with some putrified iron on the surface.
108	Þynna	Málmur - Járn.	475 cm	42 cm	353 g	4		B	Öskuhaugur	24462	4 Pieces of metal (iron sheet), unclear whether they are from a single unitary deposition.
109	Nagli	Málmur - Járn.	3,7 cm	1,5 cm	8,6 g	1	19	B	Öskuhaugur	24462	Several iron nails of various shapes and sizes. Only one nail was used for the height, length and width but there are nails of other sizes from the same context.
110	Dýrabein	Bein - Dýrabein.			148,8 g	1	10	B	Öskuhaugur	18126	Stórgripa dýrabein.
111	Dýrabein	Bein - Dýrabein.			110,2 g	1		B	Öskuhaugur	18126	Dýrabein
112	Sólgleraugu	Gerviefni - Plast.	4 cm	4,4 cm	1,4 g	1	1	A/C	Mannvistarlag	18110	Transparent and brown sunglasses lens
113	Keramik	Jarðvegur - Leir - Brenndur leir - Keramik.	1,3 cm	1,2 cm	2,3 g	1	2	B	Öskuhaugur	18126	2 pieces of ceramic. One side has a blue and white pattern and the other side is white.

Fundur nr. 2022-13-	Heiti	Efni	Lengd	Breidd	Vigt	Fjöldi	Brot	Svæði	Teg. lags	Nr. lags	Lýsing
114	Kvars	Steinategund - Kvars.	2,5 cm	1,2 cm	3,3 g	1	1	A/C	Mannvistarlag	18110	A small piece of quartz welded to another piece of rock. Artefact bag was not dated so exact date for when the artefact was discovered is unknown.
115	Járn	Málmur - Járn.	6,7 cm	0,3 cm	52 g	1	4	B	Öskuhaugur	Vesturprófill	Four pieces of iron. Largest piece was used to take measurements.
116	Keramik	Jarðvegur - Leir - Brenndur leir - Keramik.	43 cm	28 cm	40 g	1	1	A/C	Mannvistarlag	18110	polished pottery piece
117	Ílát	Gler.	4 cm	0,35 cm	4,8 g	1	1	A/C	Mannvistarlag	18110	A single piece of green glass which is slightly curved. It has a bubble in the glass. Artefact bag was not dated so the exact date for when the artefact was discovered is unknown.
118	Dýrabein	Bein - Dýrabein - Fiskbein.			3,5 g	1		B	Öskuhaugur	18126	Fiskibeinsbrot.
119	Ílát	Gler.	27 cm	20 cm	34 g	1	1	A/C	Mannvistarlag	18110	Single piece of green glass, medium thickness. Artefact bag was not dated so the exact date the find was discovered is unknown.
120	Múrsteinn	Jarðvegur - Leir.	44 cm	36 cm	228 g	1	2	A/C	Mannvistarlag	18110	2 pieces of broken brick layer.
121	Keramik	Jarðvegur - Leir - Brenndur leir - Keramik.	4,4 cm	0,4 cm	13,9 g	1	8	B	Öskuhaugur	20221	Several pieces of ceramic. Red pottery with green and brown glaze.

Fundur nr. 2022-13-	Heiti	Efni	Lengd	Breidd	Vigt	Fjöldi	Brot	Svæði	Teg. lags	Nr. lags	Lýsing
122	Handfang	Jarðvegur - Leir - Brenndur leir - Postulínsleir.	7 cm	2,7 cm	9,4 g	1		B	Öskuhaugur	22539	Leirker brot. Handfang, líklega af mjólkurkari eða sykurkari, frekar en bolla, m.v. lögun. Postulín. Ljós gult á litinn.
123	Bein	Bein - Dýrabein.			36,1 g	1		B	Öskuhaugur	18126	Brennd dýrabein.
124	Keramik	Jarðvegur - Leir - Brenndur leir - Keramik.	3,9 cm	0,4 cm	3,4 g	1	1	B	Öskuhaugur	18126	One piece of glazed ceramic - white.
125	Keramik	Jarðvegur - Leir - Brenndur leir - Keramik.	4,8 cm	5 cm	11,4 g	1	4	B	Öskuhaugur	Vesturpr ófill	Four pieces of ceramic. One large and three very small pieces. The large piece is a red/orange colour with darker patterns on one side. The small pieces are white.
126	Ílát	Gler.	2,3 cm	0,35 cm	1 g	1	1	B	Öskuhaugur	Vesturpr ófill	Small piece of green glass.
127	Keramik	Jarðvegur - Leir - Brenndur leir - Hvítleir.	5,6 cm	4,6 cm	9,9 g	1	4	A/C	Mannvistarlag	18110	4 pieces of white ceramic. Most of the glaze has disappeared.
128	Málmur, Rónagli	Málmur.	1,5 cm	1,3 cm	5 g	1	1	A/C	Mannvistarlag	18130	Metallic button.
129	Krítarpípa	Jarðvegur - Leir - Brenndur leir - Keramik.	2,2 cm	2,1 cm	4,7 g	1	2	B	Öskuhaugur	24462	two pieces of a pipe, with black and grey color, in ceramic

Fundur nr. 2022-13-	Heiti	Efni	Lengd	Breidd	Vigt	Fjöldi	Brot	Svæði	Teg. lags	Nr. lags	Lýsing
130	Keramik	Jarðvegur - Leir - Brenndur leir - Keramik.	4,7 cm	0,7 cm	18,2 g	1	1	B	Öskuhaugur	20221	Single piece of broken ceramic. Red colour with light pink and green patterns on one side. Shows signs of being glazed.
131	Rúðugler	Gler.	7,5 cm	5 cm	195,1 g	1	27	A/C	Mannvistarlag	18110	Glær rúðuglerbrot (27 stykki), fremur misþykk. Mælingar eiga við stærsta brotið.
132	Leirker	Jarðvegur - Leir.	3 cm	3,5 cm	77,5 g	1	18	B	Öskuhaugur	18126	Samtals 18 appelsínugul og sveigð leirkersbrot. Þykkt: 0,3-0,5.
133	Leirker	Jarðvegur - Leir.	5,5 cm	5,2 cm	55,3 g	2	6	B	Öskuhaugur	20221	Alls 6 sveigð leirkersbrot úr tveimur ílátum. Brot aðskild á myndum.
134	Leirker	Jarðvegur - Leir.	2,2 cm	2,2 cm	2,3 g	1	3	B	Öskuhaugur	18126	Leirkersbrot með glerjungi og mynstri. Mynstrið er dökkbrúnt á litin og sýnir mynd af mannvirki. Mælingin á við stærsta brotið.
135	Dýrabein	Bein - Dýrabein.			30,2 g	1		A/C	Mannvistarlag	18110	Dýrabein, einn hryggjaliður.
136	Dýrabein	Bein - Dýrabein - Fiskbein.			146 g	1		B	Öskuhaugur	20221	Fiskibeinsbrot.
137	Dýrabein	Bein - Dýrabein - Fuglsbein.			10,2 g	1		B	Öskuhaugur	20221	Bein úr fugli/fuglum, rifbein.
138	Dýrabein	Bein - Dýrabein.			197,1 g	1		B	Öskuhaugur	20221	Tennur úr dýrum.
139	Leirkersbrot	Jarðvegur - Leir.	2,1 cm	1,2 cm	0,5 g	1	1	B	Öskuhaugur	20334	Leirkersbrot með glerjuðu mynstri. Mynstrið er blátt á litin.
140	Flaska	Gler.	4 cm	4,3 cm	71 g	1	1	A/C	Mannvistarlag	18110	Ólívugrænn, brotinn flöskustútur.

Fundur nr. 2022-13-	Heiti	Efni	Lengd	Breidd	Vigt	Fjöldi	Brot	Svæði	Teg. lags	Nr. lags	Lýsing
141	Glerbrot	Gler.	10 cm	6,2 cm	81,8 g	1	8	B	Öskuhaugur	20221	Alls 8 brún/græn, aðeins kúpt glerbrot í mismunandi stærðum. Þykkt: 0,1-0,5mm.
142	Textílleifar, Textíll	Textíll.	12 cm	8,3 cm	14 g	1	1	A/C	Mannvistarlag	18130	Textílbútur, um 12,8,3 í ummáli.
143	Dýrabein	Bein - Dýrabein.			612,5 g	1		B	Öskuhaugur	20221	Stór dýrabeinsbrot.
144	Dýrabein, Bein	Bein - Dýrabein. Bein - Bein, brennt.			351,7 g	1		B	Öskuhaugur	20221	Lítill brennd dýrabeinbrot.
145	Glerbrot	Gler.	4 cm	3,6 cm	42,7 g	1	14	B	Öskuhaugur	20221	Alls 14 brún/græn, smá kúpt glerbrot.
146	Nagli	Málmur - Járn.	4,6 cm	2,8 cm	10,8 g	1		B	Öskuhaugur	16673	Nokkuð ryðgaður og flatur nagli úr járni.
147	Glerbrot	Gler.	3 cm	1,6 cm	6,5 g	2	5	A/C	Mannvistarlag	24451	Samtals 5 glær, ókúpt glerbrot úr tveimur mismunandi rúðum. Þrjú þeirra eru með bláum blæ en hin tvö ekki. Eitt glerbrotið sprungið en heilt.
148	Nagli	Málmur - Járn.	7,4 cm	1,2 cm	23,4 g	5		A/C	Mannvistarlag	24451	Tveir heilir naglar, einn brotinn nagli og tveir járnمولar.
149	Nagli	Viður. Málmur - Járn.	8 cm	2,1 cm	12 g	1		A/C	Mannvistarlag	18130	Járnnagla neglt í viðarbita.
150	Glerbrot, Glerbrot	Gler.	4,1 cm	2,3 cm	7,9 g	3	4	B	Öskuhaugur	20221	Þrjú glerbrot, einn flöskustútur, úr þremur gripum. Tvö glær, eitt appelsínugult og eitt fjólublátt með röndum.

Fundur nr. 2022-13-	Heiti	Efni	Lengd	Breidd	Vigt	Fjöldi	Brot	Svæði	Teg. lags	Nr. lags	Lýsing
151	Glerbrot	Gler.	6 cm	3,7 cm	27 g	4	8	B	Öskuhaugur	20221	Samtals átta brot frá fjórum gripum. Tvö þeirra ljósgræn og ókúpt. Þrjú eru gulgræn, smá kúpt og sprungin. Tvö eru græn, smá kúpt með regnbogablæ. Seinasta er brúnt, kúpt með ljósbláu horni.
152	Leirkersbrot	Jarðvegur - Leir - Brenndur leir - Keramik.	5,8 cm	2,5 cm	10,9 g	1	2	B	Öskuhaugur	18126	Tvö hvít leirkersbrot með bleiku og grænu blómamynstri á annarri hliðinni.
153	Leirkersbrot	Jarðvegur - Leir - Brenndur leir - Keramik.	1,9 cm	1 cm	0,6 g	1		B	Öskuhaugur	18126	Lítið hvítt leirkersbrot með einhvers konar brúnu mynstri.
154	Leirkersbrot	Jarðvegur - Leir - Brenndur leir - Keramik.	4,7 cm	3,7 cm	49 g	1	15	B	Öskuhaugur	18126	15 leirkersbrot úr sama base litaða ílátinu. Þau eru glerjuð báðum megin með gulum glerung með grænum og svörtum doppum.
155	Leirkersbrot	Jarðvegur - Leir.	4,2 cm	3,3 cm	14,1 g	1	2	B	Öskuhaugur	18126	Tvö laxableik leirkersbrot. Stærra brotið hefur smá glerjung sem er dekkri en meginlitur brotsins. Mælingin á við stærra brotið.
156	Glerbrot	Gler.	6,4 cm	5,3 cm	122,9 g	1	9	A/C	Mannvistarlag	18110	9 glær glerbrot úr sama ílátinu. Stærsta er 6,4 x 5,3 x 3,5 cm. Minnsta er 2,1 x 1,5 x 0,8 cm.

Fundur nr. 2022-13-	Heiti	Efni	Lengd	Breidd	Vigt	Fjöldi	Brot	Svæði	Teg. lags	Nr. lags	Lýsing
157	Leirkersbrot	Jarðvegur - Leir.			27,4 g	4	4	A/C	Mannvistarlag	18110	Fjögur mismunandi leirkersbrot. Eitt er laxableikt með doppum og hringjum, það er glerjað öðru megin og er 5 cm breidd x 4,5 cm lengd x 0,5 cm hæð. Annað er hvítt með mynd af fugli og trjágrein, það er kúpt með glerjung báðu megin 5 cm breidd x 3 cm lengd 0,2 cm hæð. Brotið er hvítt með mynd af laufi og blárri línu á kantinum, hinu megin hefur það einnig bláa línu og eru báðar hliðar glerjaðar 2,5 cm breidd x 3 cm lengd x 0,5 cm hæð. Brotið er glerjað Báðu megin en er brúnt öðru megin en hvítt hinu megin 4 cm á breidd x 1,4 cm á lengd x 0,6 cm á hæð.
158	Koparbrot	Málmur - Kopar.	2,3 cm	1,2 cm	0,7 g	1		A/C	Mannvistarlag	24751	Lítið og mjótt koparbrot. Flatt og L-laga á öðrum enda.
159	Krítarpípa	Jarðvegur - Leir.	2,7 cm	0,7 cm	1,4 g	1		B	Öskuhaugur	20221	Krítarpípubrot. Lengd: 2,7 sm, þvermál: 0,7 sm.
160	Krítarpípa	Jarðvegur - Leir.	4 cm	0,6 cm	2 g	1		B	Öskuhaugur	24462	Krítarpípubrot. Lengd: sm, þvermál: 0,6 sm.
161	Hnífur	Málmur - Járn.	12 cm	2,5 cm	38,3 g	1	2	B	Öskuhaugur	22539	Járn hnífur í tveimur brotum.

Fundur nr. 2022-13-	Heiti	Efni	Lengd	Breidd	Vigt	Fjöldi	Brot	Svæði	Teg. lags	Nr. lags	Lýsing
162	Leirkersbrot	Jarðvegur - Leir - Brenndur leir - Keramik.	3,3 cm	2 cm	4,7 g	1	3	B	Öskuhaugur	20221	Þrjú leirkersbrot úr sama ílátinu. Glerjuð báðu megin með hvítum glerjung með fallegu ljósbrúni mynstri. Stærsta brotið er 3,3 x 2 x 0,5 sm. Annað er 2,4 x 1,1 x 0,4 sm og minnsta er 2 x 1,1 x 0,4 sm.
163	Sylgja	Málmur - Járn.	6,4 cm	7,5 cm	43,3 g	1		B	Öskuhaugur	20221	Sylgja úr járn. Hún er nokkuð ryðbrunnin.
164	Leirkersbrot	Jarðvegur - Leir - Brenndur leir - Keramik.	8 cm	1,9 cm	44,8 g	1	6	B	Öskuhaugur	20221	Sex leirkersbrot úr sama ljósbrúna ílátinu. Þau eru glerjuð með svörtum glerjung báðum megin.
165	Sylgja	Málmur - Kopar - Koparblanda.	2,6 cm	1,4 cm	7,6 g	1		B	Öskuhaugur	20221	Sylgja úr koparblöndu. Leifar eru af pinna úr járn í pinnaholum.
166	Milla	Málmur - Blý.	3 cm	2 cm	3,1 g	1		B	Öskuhaugur	20221	Smáhlutur úr blýi. Líklega milla.
167	Koparhlutur	Málmur - Kopar - Koparblanda.	3 cm	1,6 cm	1,1 g	1		B	Öskuhaugur	20221	Smáhlutur úr koparblöndu. Hluturinn er brotinn. Hluturinn er fínlega mynstraður. Á hornum eru lítil göt, þvermál beggja þeirra er um 2 millimetrar.
168	Leiráhald	Jarðvegur - Leir - Brenndur leir - Keramik.	8 cm	4,5 cm	25,6 g	1	2	B	Öskuhaugur	18126	Tvö keramik brot úr rauðkenndum leir. Tvö göt eru sýnileg í stærra brotinu sem þýður að það hafi verið gert við það og líklega endurnotað leirílatið.
169	Leirker	Jarðvegur - Leir - Brenndur leir - Rauðleir.	3,5 cm	3 cm	5,4 g	1		B	Öskuhaugur	18126	Leirkersbrot, röndótt með grænum, hvítum og brúnum litum. Brún ílátsins er greinileg.

Fundur nr. 2022-13-	Heiti	Efni	Lengd	Breidd	Vigt	Fjöldi	Brot	Svæði	Teg. lags	Nr. lags	Lýsing
170	Gler	Gler.	2,5 cm	2 cm	3,7 g	1		A/C	Mannvistarlag	18110	Brún litað gler. Lítið brot erfitt að segja til um tilgang þess.
171	Gler	Gler.	5 cm	4 cm	10,1 g	1	3	A/C	Mannvistarlag	18110	Þrjú glerbrot, grænt gler. Öll bogin, gæti hafa verið flaska.
172	Glerbrot	Gler.	3,5 cm	2,6 cm	2,3 g	1	7	B	Öskuhaugur	20221	Glerbrot glær, 7 stykki. Erfitt að segja til um hlutverk. Þau eru öll þver bein.
173	Hnappur	Málmur - Kopar - Koparblanda.	2,1 cm	2,1 cm	1,8 g	1		B	Öskuhaugur	20221	Hnappur úr koparblöndu. Þvermál hnappsins er 2,1 sentimeter. Festing brotin.
174	Hnappur	Málmur - Kopar - Koparblanda.	1,6 cm	1,2 cm	1,2 g	1		B	Öskuhaugur	20221	
175	Koparhlutur	Málmur - Kopar - Koparblanda.	2,2 cm	2,2 cm	1,7 g	1		B	Öskuhaugur	20221	Hringlaga þynna úr koparblöndu. Önnur hlið þynnunar er riffluð, en hin slétt utan útfellinga vegna tæringar.
176	Leir, Leirker	Jarðvegur - Leir.	2,8 cm	1,8 cm	0,3 g	1		B	Öskuhaugur	18126	Lítið brot af leirkeri, sést í glerunginn. Þar er svartur bókstafur, líklegast E (gæti verið F). Þæling að þetta sé frá SUKKER krukku.
177	Múrsteinn	Jarðvegur - Leir.	12,5 cm	11 cm	980 g	1	2	A/C	Mannvistarlag	22694	Múrsteinn, líklega hálfur. Lítið brot sem brotnaði af fylgir með. Hann er gulur og smá brúnn/svartur á litin. Hnitanúmer: F#24725.
178	Prentstafur	Málmur - Blý.	1,9 cm	0,7 cm	4,7 g	1		B	Öskuhaugur	20221	Prentstafur, sést vegna stærð og lögunar. Stafurinn er ekki á honum og hefur það líklegast verið ástæðan fyrir því að hann fannst í ruslahaugi. Hann er ekki í góðu standi.

Fundur nr. 2022-13-	Heiti	Efni	Lengd	Breidd	Vigt	Fjöldi	Brot	Svæði	Teg. lags	Nr. lags	Lýsing
179	Leirker	Jarðvegur - Leir - Brenndur leir - Rauðleir.	5,5 cm	4,1 cm	18,7 g	1	5	B	Öskuhaugur	18126	Leirkersbrot, 5 brot. Mynstrið er einkennalegt og sést það vel á stærsta brotinu. Hvít strípa sem liggur þvers yfir og grænar strípur sem vísa niður.
180	Koparbrot	Málmur - Kopar.	2,7 cm	0,6 cm	2,4 g	1	2	B	Öskuhaugur	19556	Kopar hlutir. Tveir hlutir sem líkjast nöglum, en minni hluturinn er holur að innan og því ekki líklegt að þetta sé nagli. Stærri kopar hluturinn er J laga.
181	Gúmmí	Gúmmí.	6,5 cm	3,4 cm	17,1 g	1	3	B	Öskuhaugur	20221	Gúmmí hlutir. Líkist leirkeri, en lyktin er mjög gúmmí kennd. Gúmmíð er hart, enda búið að liggja lengi í jörðu.
182	Járnhlutur	Málmur - Járn.	8 cm	0,8 cm	15,4 g	1		B	Öskuhaugur	20221	Járnhlutur. Hlutverk óþekkt. Fannst með miklum fjölda hluta úr koparblöndu, Árbær 2022-13-000.
183	Leirkersbrot	Jarðvegur - Leir - Brenndur leir.			49,9 g	1	4	B	Öskuhaugur	20221	Leirkersbrot, líklega af disk, hvít gulur glerungur.
184	Leirkersbrot	Jarðvegur - Leir - Brenndur leir.			24,4 g	1	10	B	Öskuhaugur	20221	Leirkersbrot af íláti, gæti hafa verið súpuþiskur, hvítur á lit, ekkert sjáanlegt munstur.
185	Brýnissteinn	Steinategund - Steinn.	5,4 cm	1,2 cm	9,8 g	1		B	Öskuhaugur	23227	Brýni, brýnissteinn, lítill og ljósgrár.
186	Kljásteinn	Steinategund - Steinn.	5 cm	4,3 cm	58 g	1		B	Öskuhaugur	23227	Lítill kljásteinn. Gatið er ofarlega á steininum og nálægt brúninni.
187	Leirkersbrot	Jarðvegur - Leir - Brenndur leir.			153,1 g	1	7	B	Öskuhaugur	20221	Leirkersbrot, líklega af íláti. Glær glerungur að utanverðu. Eitt brot af handfangi, ekki viss hvort það sé af sama hlutnum.

Fundur nr. 2022-13-	Heiti	Efni	Lengd	Breidd	Vigt	Fjöldi	Brot	Svæði	Teg. lags	Nr. lags	Lýsing
188	Leirkersbrot	Jarðvegur - Leir - Brenndur leir.			11,6 g	1	8	B	Öskuhaugur	20221	Leirkersbrot, hugsanlega af bolla, hvítur með ljósbláum blæ. Á einu brotinu sést smá grænn litur og appelsínugulur, gæti hafa verið blóm.
189	Súpudiskur, Djúpdiskur	Jarðvegur - Leir - Brenndur leir - Postulínsleir.	5,8 cm	4 cm	79,8 g	1	32	B	Öskuhaugur	20221	
190	Leirkersbrot	Jarðvegur - Leir - Brenndur leir.	4,2 cm	1,5 cm	18,2 g	1	7	B	Öskuhaugur	20221	Leirkersbrot af handföngum. Með hvít gulum glerungi. Sjö brot af handföngum frá mismunandi gripum eins og t.d. bollum eða könnum. Ekkert munstur.
191	Rúðuglerbrot	Gler.	3,1 cm	3,2 cm	6,2 g	2	6	B	Öskuhaugur	20221	Sex glær rúðuglerbrot með svörtum doppum. Þrjú þeirra með grænum blæ og þrjú ólituð.
192	Glerbrot, Rúðuglerbrot	Gler.	4,8 cm	3,7 cm	16,4 g	2	10	B	Öskuhaugur	20221	Samtals 9 græn, ókúpt glerbrot (0,1cm þykkt) og eitt smá kúpt grænt glerbrot með bláum blæ (0,2cm þykkt).
193	Leirkersbrot	Jarðvegur - Leir.	4,3 cm	5 cm	22,7 g	1	2	B	Öskuhaugur	22539	Tvö appelsínugul brot af sama leirkeri. Mött að utan en með gljáa að innan.
194	Leirkersbrot	Jarðvegur - Leir - Brenndur leir - Keramik.	8,8 cm	3,8 cm	19,4 g	1	3	B	Öskuhaugur	18126	Þrjú brot úr sama laxableika ílátinu. Þau eru glerjuð öðrum megin með appelsínugulum glerjungi með litlum dökkum flekkum. Stærsta brotið er 8,8 x 3,8 x 0,6 sm. Minnsta er 2 x 1,1 x 0,3 sm.

Fundur nr. 2022-13-	Heiti	Efni	Lengd	Breidd	Vigt	Fjöldi	Brot	Svæði	Teg. lags	Nr. lags	Lýsing
195	Skeifa	Málmur - Járn.	12,3 cm	7 cm	198,6 g	1	3	B	Öskuhaugur	18126	Þrjú brot úr skeifu.
196	Leirkersbrot	Jarðvegur - Leir - Brenndur leir - Keramik.	3,6 cm	3,7 cm	17,4 g	1	21	B	Öskuhaugur	18126	21 brot úr sama ljósa ílátinu. Glerjuð báðum megin með appelsínugulum og brúnum glerjungu.
197	Leirkersbrot	Jarðvegur - Leir - Brenndur leir - Keramik.	3,8 cm	3,1 cm	17,3 g	1		B	Öskuhaugur	20221	Brúnleitt leirkersbrot. Mögulega fótur eða handfang af einhvers konar íláti. Utan á er dökkrauðbrúnn glerjungur og innan á er grænleitur glerjungur.
198	Leirkersbrot	Jarðvegur - Leir - Brenndur leir - Keramik.	3,5 cm	2,1 cm	7 g	1		B	Öskuhaugur	18126	Ljóst leirkersbrot með blrikum blæ. Glerjungurinn báðum megin er apperlsínugulur með bleikum blæ.
199	Koparbrot	Málmur - Kopar.	1,9 cm	1,6 cm		1		B	Öskuhaugur	20334	Lítið þunnt koparbrot.
200	Koparbrot	Málmur - Kopar.	1,9 cm	1,1 cm	1,2 g	1		A/C	Mannvistarlag	22064	Lítið koparbrot. Hnitanúmer: F#22677.
201	Dýrabein	Bein - Dýrabein.	4,2 cm	2,9 cm	78,7 g	1	29	B	Öskuhaugur	16583	misstórar dýratennur. Mælingar eiga við stærstu tönnina
202	Bein	Bein - Dýrabein.	19,5 cm	3 cm	239,4 g	1	16	B	Öskuhaugur	16673	Sextán dýrabein; líklega úr leggjum. Mæling miðar við stærsta bein.
203	Bein, Dýrabein	Bein - Dýrabein - Tönn. Bein - Dýrabein. Bein.	4 cm	2,3 cm	15,2 g	1	5	B	Öskuhaugur	16242	Fimm dýratennur; vígtönn, jaxl og þrjár tennur.
204	Krítarpípa	Jarðvegur - Leir.	3,4 cm	0,7 cm	2,2 g	1		Kálgarður	Kjarnabor	S6A10	Krítarpípa brot með tannförum. Ljós gult á litinn. Kjarnabor S6A10.

Fundur nr. 2022-13-	Heiti	Efni	Lengd	Breidd	Vigt	Fjöldi	Brot	Svæði	Teg. lags	Nr. lags	Lýsing
205	Leirkersbrot	Jarðvegur - Leir.	1,2 cm	2,1 cm	0,4 g	1	2	B	Öskuhaugur	20221	Tvö hvít leirkersbrot með glerjúngi öðru megin. Mælingin á við um stærra brotið.
206	Leirkersbrot	Jarðvegur - Leir.	1,6 cm	1,3 cm	0,7 g	1	1	B	Öskuhaugur	20221	Eitt leirkersbrot. Appelsínugulur leir með hvítum gljáa og bláum kanti.
207	Leirkersbrot	Jarðvegur - Leir.	2 cm	1,6 cm	2,3 g	2	4	B	Öskuhaugur	20221	Fjögur leirkersbrot úr tveimur gripum. Tveir með bláu og hvít munstri og tveir með hvítu og brúnu munstri.
208	Leirkersbrot	Jarðvegur - Leir.	4,9 cm	3 cm	65,9 g	1	50	B	Öskuhaugur	20221	Samtals 50 leirkersbrot. Leirinn ljósbleikur með hvítum gljáa á báðum hliðum. Mismunandi þykkt á milli brota (0,2-0,5).
209	Leirkersbrot	Jarðvegur - Leir.	1 cm	1,3 cm	0,9 g	1	1	B	Öskuhaugur	20221	Eitt hvítt leirkersbrot. Leirinn er ljósbleikur.
210	Leirkersbrot	Jarðvegur - Leir.	2,4 cm	1,6 cm	2,1 g	1	1	B	Öskuhaugur	20221	Eitt kúpt leirkersbrot, ljósbleikur leir með hvítum gljáa á báðum hliðum.
211	Leirkersbrot	Jarðvegur - Leir.	3,8 cm	2,4 cm	3,2 g	1	4	B	Öskuhaugur	20221	Fjögur leirkersbrot. Leirinn er gulleitur og hefur gráan gljáa báðum megin.
212	Dýrabein, Bein	Bein - Dýrabein. Bein - Bein, brennt.	2,5 cm	1,3 cm	1,5 g	1	4	B	Öskuhaugur	16352	Gráleit og hvít brennd bein.
213	Leirkersbrot	Jarðvegur - Leir.	1,3 cm	2,6 cm	0,9 g	1	1	B	Öskuhaugur	20221	Hvítt leirkersbrot með rauðum kanti.
214	Bein, Dýrabein, Bein	Bein - Dýrabein.	5,5 cm	3,8 cm	34,3 g	3	5	B	Öskuhaugur	16242	Fimm bein, eitt af þeim brennt. Líklega úr þremur mismunandi dýrum. Einn stærri hryggjarliður og einn minni.
215	Leirkersbrot, Diskur	Jarðvegur - Leir.	5,9 cm	6,2 cm	83 g	1	31	B	Öskuhaugur	20221	Alls 31 brot, í mismunandi stærðum, úr diskum með hvítan gljáa.

Fundur nr. 2022-13-	Heiti	Efni	Lengd	Breidd	Vigt	Fjöldi	Brot	Svæði	Teg. lags	Nr. lags	Lýsing
216	Leirkersbrot	Jarðvegur - Leir.	2,8 cm	1,3 cm	24,4 g	1	23	B	Öskuhaugur	20221	Samtals 23 leirkersbrot. Appelsínugulur leir með hvítum gljáa.
217	Leirkersbrot	Jarðvegur - Leir.	3,2 cm	2,6 cm	3,1 g	1	2	B	Öskuhaugur	20221	Tvö kúpt leirkersbrot, líklega af sama grip. Þau hafa munstur á einni hlið en eru hvít að innan.
218	Leirkersbrot	Jarðvegur - Leir.	3,8 cm	5 cm	47,9 g	1	10	B	Öskuhaugur	20221	Tíu leirkersbrot, líklega úr disk. Leirinn er ljósbleikur og diskurinn hefur hvítan/gráan gljáa á báðum hliðum.
219	Járn	Málmur - Járn.	4 cm	2,7 cm	47,3 g	1		B	Öskuhaugur	16583	Járnbútar, mögulega naglar.
220	Glerbrot	Gler.	1,8 cm	1,4 cm	2,2 g	1		A/C	Mannvistarlag	24751	Lítið dökkgrænt glerbrot.
221	Leirkersbrot	Jarðvegur - Leir - Brenndur leir - Keramik.	2,6 cm	1,9 cm	10,5 g	1	11	B	Öskuhaugur	18126	11 ljós leirkersbrot úr sama ílátinu með hvítum glerjungi báðum megin. Eitt brotið er með kúptu mynstri.
222	Glerbrot	Gler.	3,5 cm	7,2 cm	14,1 g	1	7	B	Öskuhaugur	22539	Græn glær glerbrot. Mæling á við stærsta brotið.
223	Rúðuglerbrot	Gler.	7,2 cm	4 cm	40 g	1	11	A/C	Mannvistarlag	18110	Ellefu rúðuglerbrot. Nokkur þeirra sprungin og eitt með svörtum blettum. Mæling á við stærsta brot.
224	Bein	Bein - Bein, brennt.	1 cm	0,8 cm	0,3 g	1	2	B	Öskuhaugur	18126	Tveir litlir bitar af brenndu beini.
225	Járn	Málmur - Járn.	3,9 cm	3,1 cm	30,9 g	1	9	A/C	Mannvistarlag	22064	Níu járnbitar, óþekkt hlutverk. Fundarnúmer F#22674.
226	Gler	Gler.	6,2 cm	3,8 cm	41,5 g	1	2	B	Öskuhaugur	20221	Tvö svört glerbrot úr sama ílátinu.
227	Leirkersbrot	Jarðvegur - Leir - Brenndur leir - Keramik.	1,9 cm	1,6 cm	0,7 g	1		B	Öskuhaugur	18126	Lítið hvítt leirkersbrot glerjað með hvítum glerjungi öðrum megin og hvítum og grænum hinum megin.

Fundur nr. 2022-13-	Heiti	Efni	Lengd	Breidd	Vigt	Fjöldi	Brot	Svæði	Teg. lags	Nr. lags	Lýsing
228	Glerbrot	Gler.	5,4 cm	4,8 cm	12,1 g	1		A/C	Mannvistarlag	18110	Glært sveigt glerbrot.
229	Leirkersbrot	Jarðvegur - Leir - Brenndur leir - Keramik.	1,6 cm	1,6 cm	0,5 g	1		B	Öskuhaugur	18126	Ljóst leirkersbrot glerjað öðrum megin með bleikum glerjungi með hvítu blóma mynstri.
230	Leirkersbrot	Jarðvegur - Leir. Jarðvegur - Leir - Brenndur leir.	3,3 cm	0,5 cm	4,3 g	1	4	B	Öskuhaugur	22539	Leirkersbrot. 4 brot af mismunandi hlutum. 1. brot er 4,3 gr. og málin eru 3,3 á lengd og 0,5 á þykkt. Ljós gulur leir að utan verðu en bleikur leir að innanverðu með grænum glerungi. 2. brot er 3,3 gr. og málin eru 4,0 á lengd og 0,4 á þykkt. Hvítur leir eða postulín með dökkblárrí rönd og ljósari blárri rönd. 3. brot er 1,6 gr. og 1,7 á lengd og 0,5 á þykkt. Rauður leir/keramik með ljós gulum glerungi og brúnu munstri. 4. brot er 0,9 gr. og málin eru 2,2 á lengd og 0,2 á þykkt. Hvítt keramik/postulín með bláu munstri.
231	Leirkersbrot	Jarðvegur - Leir - Brenndur leir - Rauðleir. Jarðvegur - Leir. Jarðvegur - Leir - Brenndur leir.	3,5 cm	2,6 cm	8,9 g	1	2	B	Öskuhaugur	18126	Leirkersbrot. Ljós rauður leir með glærum glerungi að utan og innan. Hlutverk óvitað.

Fundur nr. 2022-13-	Heiti	Efni	Lengd	Breidd	Vigt	Fjöldi	Brot	Svæði	Teg. lags	Nr. lags	Lýsing
232	Leirkersbrot	Jarðvegur - Leir - Brenndur leir - Rauðleir. Jarðvegur - Leir - Brenndur leir.	2,8 cm	2,8 cm	12,9 g	1	7	B	Öskuhaugur	18126	Leirkersbrot. Ljós rauður leir. Hlutverk óvitað. Stæðsta brotið er með glærum glerungi að innan og lítið hringlótt gat, líklega verið reynt að lagfæra hlutinn.
233	Leirkersbrot	Jarðvegur - Leir. Jarðvegur - Leir - Brenndur leir.	3,8 cm	2,7 cm	5,7 g	1	5	B	Öskuhaugur	18126	Leirkersbrot. Ljósbleikur og grár leir með glerungi. Eitt brotið er með dökk gráum glerungi. Hlutverk óvitað.
234	Múrsteinn	Jarðvegur - Leir - Brenndur leir.	11 cm	8 cm	595 g	1	1	A/C	Mannvistarlag	22694	Brot af rauð bleikum múrsteini. F#24737
235	Nagli	Málmur - Járn.			33 g	1	4	B	Öskuhaugur	20334	Fjórir hlutir, líklega allt naglar eða bútar af nöglum. Stæðsti hluturinn gæti verið einhverskonar krókur.
236	Leirkersbrot	Jarðvegur - Leir - Brenndur leir - Rauðleir. Jarðvegur - Leir - Brenndur leir - Gulleir. Jarðvegur - Leir. Jarðvegur - Leir - Brenndur leir	2,8 cm	0,5 cm	3,3 g	1	2	B	Öskuhaugur	18126	Leirkersbrot. Líklega diskur. Gulur glerungur með rauðri línu við brún. Leirinn er ljósbleikur á lit og nokkuð grófur.

Fundur nr. 2022-13-	Heiti	Efni	Lengd	Breidd	Vigt	Fjöldi	Brot	Svæði	Teg. lags	Nr. lags	Lýsing
		- Keramik. Jarðvegur - Leir - Brenndur leir.									
237	Járn	Málmur - Járn.	6 cm	1,7 cm	13 g	1	1	B	Öskuhaugur	20334	Járn plata með líklega bolta fastan við.
238	Nagli	Málmur - Járn.	3,4 cm	1,7 cm	7 g	1	2	A/C	Mannvistarlag	23597	Nagli í tveimur brotum.
239	Járn	Málmur - Járn.	3,1 cm	2,1 cm	4,5 g	1	1	B	Öskuhaugur	18126	Lítið járn stykki. Gæti verið nagli.
240	Steinn	Steinategund.	4,1 cm	1,2 cm	30,5 g	1	1	A/C	Mannvistarlag	22064	Slípur steinn, en gæti verið þannig af náttúrunnar hendi.
241	Járnútfelling	Málmur - Járn - Járnútfelling.			129,4 g	1	9	A/C	Mannvistarlag	20647	Járnútfelling. Nokkur brot, sem hafa verið í kringum rör. F#21122.
242	Leirkersbrot	Jarðvegur - Leir. Jarðvegur - Leir - Brenndur leir.	2,6 cm	1,7 cm	3,3 g	1	3	A/C	Mannvistarlag	18110	Þrjú leirkersbrot. Öll með hvítum glerungi en samt sem áður ekki sami hvíti liturinn og því úr ólíkum gripnum. Ekkert munstur.
243	Steinn	Steinategund.	2,3 cm	0,8 cm	3,8 g	1	1	B	Öskuhaugur	20221	Lítill steinn
244	Rónagli	Málmur - Járn.	4,3 cm	3,3 cm	23,7 g	1	1	B	Öskuhaugur	24541	Þykkur rónagli.
245	Steinn	Steinategund.	3,8 cm	137 cm	27 g	1	1	A/C	Mannvistarlag	17163	Steinn, sem hefur slípast til líklega úr fjöru eða á. Óþekkt hlutverk.
246	Glerbrot	Gler.			17,2 g	1	4	A/C	Mannvistarlag	20817	Glær glerbrot með smá grænum blæ. Slétt, gæti verið rúðugler.

Fundur nr. 2022-13-	Heiti	Efni	Lengd	Breidd	Vigt	Fjöldi	Brot	Svæði	Teg. lags	Nr. lags	Lýsing
247	Steinn	Steinategund.	6,3 cm	3,3 cm	98,6 g	1	1	B	Öskuhaugur	16493	Brot af unnum steini. Gæti verið brot af sleggju.
248	Steinn	Steinategund - Steinn.	7,7 cm	5,4 cm	443,2 g	1	1	B	Öskuhaugur	20221	Frekar slípaður steinn sem gæti hafa verið notaður til að vinna með skinn.
249	Steinn	Steinategund - Steinn.	10,5 cm	6,1 cm	338,4 g	1	1	B	Öskuhaugur	16352	Miðað við áferð á steinabrotinu þá gæti þetta hafa verið sleggja.
250	Glerbrot	Gler.			4,7 g	1	3	B	Öskuhaugur	24462	Glerbrot, Eitt glært slétt með grænum blæ. Tvö rúnuð dökk græn.
251	Sleggja	Steinategund.	12 cm	5,6 cm	999 g	1	1	A/C	Mannvistarlag	22694	Brot af hálfum sleggjuhaus. Gatið í miðjunni er um 3cm í þvermál.
252	Steinn með gati - sjá kljásteyn	Steinategund - Steinn.	9,7 cm	4 cm	414,2 g	1	2	B	Öskuhaugur	20334	Tvö brot af steinum. Bæði brot með göt í gegn sem getur verið vísbending um að þetta hafi verið kljásteynar.
253	Leirker	Jarðvegur - Leir - Brenndur leir.			13,4 g	1	21	B	Öskuhaugur	18126	
254	Tinna	Steinategund - Tinna.			1,2 g	1	1	B	Öskuhaugur	18126	Tinna. Lítið brot. Gul, grá og brún á lit.
255	Leirkersbrot	Jarðvegur - Leir. Jarðvegur - Leir - Brenndur leir.			18,2 g	1	28	B	Öskuhaugur	18126	Leirkersbrot. Gulur leir með hvítum glerungi. Ekkert sjáanlegt munstur. Notkun óvitað.
256	Leirkersbrot	Jarðvegur - Leir - Brenndur leir.			10,8 g	1	16	B	Öskuhaugur	18126	Leirkersbrot. Gulur leir með hvítum glerungi. Munstur á sumum brotum, tvær mjóar renndur sýnilegar á einu broti og grænir flekkir sem gætu verið blóm. Notkun óljós.

Fundur nr. 2022-13-	Heiti	Efni	Lengd	Breidd	Vigt	Fjöldi	Brot	Svæði	Teg. lags	Nr. lags	Lýsing
257	Koparbrot	Málmur - Kopar.			0,6 g	1	3	B	Öskuhaugur	16493	Þrjú lítil kopar brot. Notkun óljós.
258	Koparbrot	Málmur - Kopar.			0,6 g	1	2	B	Öskuhaugur	22539	Tvö koparbrot.
259	Koparbrot	Málmur - Kopar.			1,4 g	1	2	B	Öskuhaugur	16673	Kopar plata og lítil kopar bútur.
260	Nagli	Málmur - Járn.	3,7 cm	1 cm	1,4 g	1	1	B	Öskuhaugur	16673	Járnagli með viðarleyfar.
261	Glerbrot	Gler.			2 g	1	4	B	Öskuhaugur	18126	Glerbrot, sami græni tónninn, en þó öll mismunandi, tvö flöt, tvö rúnuð. Hlutverk óvíst.
262	Leirkersbrot	Jarðvegur - Leir - Brenndur leir.			15,5 g	1	4	B	Öskuhaugur	24462	Leirkersbrot. Þrjú brot af sama hlutnum, ljós rauður leir með glerungi og smá gulum glerungi og glærum. Eitt brotið er af öðru íláti, brúnn leir með gulri málningu og glerungi í fjólubláum tónum. Hlutverk óljóst.
263	Glerbrot	Gler.			18,1 g	1	4	A/C	Mannvistarlag	18110	Glerbrot, glært og rúnað með barmi og gæti því hafa verið glas, lítið, kannski staup glas.
264	Leirkersbrot	Jarðvegur - Leir - Brenndur leir.	7,7 cm	7,4 cm	78,7 g	1	16	B	Öskuhaugur	24462	Leirkersbrot. Stæðsta brotið er rauður leir, með glærum glerungi að innanverðu en einnig smá grænum lit. Svo eru lítil leirkersbrot af rauðum leir, sum með glærum glerungi. Tvö leirkersbrot af gulum leir og annað með brúnum glerungi.

Fundur nr. 2022-13-	Heiti	Efni	Lengd	Breidd	Vigt	Fjöldi	Brot	Svæði	Teg. lags	Nr. lags	Lýsing
265	Leirkersbrot	Jarðvegur - Leir - Brenndur leir.	2,2 cm	0,7 cm	4,3 g	1	1	A/C	Mannvistarlag	24451	Lítið leirkersbrot með hvítum glerungi.
266	Glerbrot	Gler.			3,1 g	1	3	B	Öskuhaugur	18126	Glerbrot. Tvö brot eru græn og rúnuð og eitt brot er blágrænt og einnig rúnað.
267	Glerbrot	Gler.			4,2 g	1	3	B	Öskuhaugur	18126	Glerbrot. Dökk grænt gler. Mögulega lyfjaglas eða stútur af flösku m.v. stærðina. Eitt brotið er af botni.
268	Glerbrot	Gler.			9,6 g	1	3	B	Öskuhaugur	18126	Glerbrot. Dökkgræn, rúnuð, frekar þykkt gler sem gæti hafa verið flaska.
269	Glerbrot	Gler.			14,2 g	1	2	B	Öskuhaugur	18126	Tvö glerbrot af sithvorum hlutum. Annað brotið mun þykkara, 0,7 cm þykkt og dökkbrúnt að lit, rúnað og gæti hafa verið flaska. Þykktin á hinu glerinu er 0,4 cm og er ljósbrúnt að lit og einnig rúnað, frá t.d. flösku eða öðru íláti.
270	Glerbrot	Gler.			2,2 g	1	3	B	Öskuhaugur	18126	Glerbrot, hálf glær eða ljós grænleit. Slétt og lítil og óljóst hlutverk.
271	Glerbrot	Gler.			14,1 g	1	4	B	Öskuhaugur	18126	Glær glerbrot, gæti verið stútur af flösku sem er 0,4 cm að þykkt. Nokkuð gróft gler með smá af loftbólum í.
272	Glerbrot	Gler.			4,8 g	1	4	B	Öskuhaugur	18126	Græn glerbrot, tvö eru rúnuð og tvö alveg slétt. Hlutverk óvitað.
273	Glerbrot	Gler.			3,3 g	1	4	B	Öskuhaugur	18126	Glerbrot, glær og rúnuð, misþykk og óvíst hvort þau séu úr sama hlutum.
274	Glerbrot	Gler.			0,5 g	1	1	B	Öskuhaugur	16673	Grænt glerbrot.
275	Glerbrot	Gler.			0,7 g	1	1	B	Öskuhaugur	18126	Glært glerbrot.

Fundur nr. 2022-13-	Heiti	Efni	Lengd	Breidd	Vigt	Fjöldi	Brot	Svæði	Teg. lags	Nr. lags	Lýsing
276	Glerbrot	Gler.			16,3 g	1	8	B	Öskuhaugur	20221	Glerbrot, öll frá mismunandi hlutum, misþykk og mismunandi á litin, græn, brun eða kremuð á litinn.
277	Glerbrot	Gler.			2 g	1	1	A/C	Mannvistarlag	17163	glært lítið glerbrot, rúnað og virðist frekar gróft.
278	Glerbrot	Gler.			1,3 g	1	1	B	Öskuhaugur	20334	Glerbrot, glært, með grænum tón og slétt.
279	Glerbrot	Gler.			10,9 g	1	2	A/C	Mannvistarlag	18110	Glerbrot. Rúnuð og annað með frekar þykku gleri. Glært með ljósgrænum tóni.
280	Glerbrot	Gler.	6,1 cm	3,1 cm	12,4 g	1	1	A/C	Mannvistarlag	22694	Glerbrot, slétt, glært með grænum tóni. Rúðugler?
281	Glerbrot	Gler.			2,2 g	1	5	B	Öskuhaugur	18126	Glerbrot af mismunandi hlutum, hugsanlega lyfjaglösum, öll rúnuð. Eitt er glært, tvö græn og tvö ljós grænleit.
282	Glerbrot	Gler.		8,4 cm	136,7 g	1	1	B	Öskuhaugur	18126	Grænt glerbrot, af flöskubotni.
283	Glerbrot	Gler.			5,8 g	1	5	B	Öskuhaugur	18126	Glerbrot. Græn á lit, rúnuð en óvíst hvort þau komi af sama hlutum.
284	Glerbrot	Gler.			11,5 g	1	5	B	Öskuhaugur	22539	Glerbrot af mismunandi hlutum. Eitt brot er brúnt og rúnað. Tvö eru lítil þunn, flöt og glær. Eitt er með grænum tón og virðist þykkt. Eitt er svo grænt og virðist vera málað eða brennt, eins og olíu slikja á.
285	Glerbrot	Gler.			5,2 g	1	3	B	Öskuhaugur	18126	Glerbrot. Grænt flatt gler, frekar þunnt, 0,1 cm.
286	Glerbrot	Gler.			53,8 g	1	3	B	Öskuhaugur	18126	Græn glerbrot, líklega flöskugler.

Fundur nr. 2022-13-	Heiti	Efni	Lengd	Breidd	Vigt	Fjöldi	Brot	Svæði	Teg. lags	Nr. lags	Lýsing
287	Glerbrot	Gler.			14,3 g	1	22	B	Öskuhaugur	18126	Glerbrot, glær á litin, sum rúnuð önnur flöt.
288	Glerbrot	Gler.			22,6 g	1	10	B	Öskuhaugur	18126	Glerbrot, glær með grænum tón. Tvær mismunandi þykktir, annað 0,3 cm og hitt 0,1 cm á þykkt.
289	Flaska	Gler.	8,2 cm	3,2 cm	45,8 g	1	1	B	Öskuhaugur	18126	Lítið brúnt lyfjaglas, með skrúgangi. Á botninum undir flöskunni eru eftirfarandi upplýsingar: L / B22 / 30.
290	Glerbrot	Gler.			6,5 g	1	11	B	Öskuhaugur	18126	Glerbrot. Græn, sum rúnuð önnur slétt. Óvíst um hlutverk.
291	Dýrabein	Bein - Dýrabein.			10,2 g	1		B	Öskuhaugur	22539	Dýrabein
292	Dýrabein	Bein - Dýrabein.			1 g	1	1	A	Mannvistarlag	Lausafundur	
293	Leirkersbrot, Keramik	Jarðvegur - Leir - Brenndur leir - Hvítleir. Jarðvegur - Leir. Jarðvegur - Leir - Brenndur leir - Postulín. Jarðvegur - Leir - Brenndur leir - Keramik. Jarðvegur -	3,4 cm	0,4 cm	7,9 g	1	4	B	Öskuhaugur	22539	Leirker brot. 4 brot af sömu tegund, m.v. stæðsta brotið gæti þetta verið diskur. Gæti verið postulín, hvítt með bláu máluðu munstri að innanverðu.

Fundur nr. 2022-13-	Heiti	Efni	Lengd	Breidd	Vigt	Fjöldi	Brot	Svæði	Teg. lags	Nr. lags	Lýsing
		Leir - Brenndur leir.									
294	Ull, Ullarefni	Hár - Ull.			19 g	1	1	A/C	Mannvistarlag	18130	Bútur af ull, líklega óunnin.
295	Leirkersbrot	Jarðvegur - Leir - Brenndur leir - Postulínsleir. Jarðvegur - Leir. Jarðvegur - Leir - Brenndur leir.	3,7 cm	0,3 cm	3,9 g	1	4	B	Öskuhaugur	22539	Leirker. 4 brot af hvítum / ljós gulum leir. Gæti verið postulín. Óljóst hlutverk.
296	Leirkersbrot	Jarðvegur - Leir - Brenndur leir.			3,1 g	1	4	B	Öskuhaugur	18126	Leirkerabrot. Tvö brot úr ljósrauðum leir með grænum glerungi. Eitt brot úr ljósgulum leir og hvítum glerungi með grænu munstri. Eitt brot úr gráum og rauðum leir.
297	Dýrabein	Bein - Dýrabein.			239 g	1	17	B	Öskuhaugur	22539	dýrabein
298	Ull	Hár - Ull.			6 g	1	1	A/C	Mannvistarlag	18130	Lítill bútur af ull, líklega óunnið.
299	Viður	Viður - Unninn viður - Brendur viður . Viður -			46 g	1	2	B	Öskuhaugur	20221	Brendur viður bútur, virðist eitthvað unninn.

Fundur nr. 2022-13-	Heiti	Efni	Lengd	Breidd	Vigt	Fjöldi	Brot	Svæði	Teg. lags	Nr. lags	Lýsing
		Unninn viður. Viður.									
300	Dýrabein	Bein - Dýrabein.	2 cm	3 cm	25,1 g	1	8	B	Öskuhaugur	16673	Misstórar dýratennur, mælingarnar eiga við stærstu.
301	Nagli	Málmur - Járn.	2,5 cm	1,1 cm	2,4 g	1		A/C	Mannvistarlag	20647	Járnnagli, brot, efri hluti. Járnbrunninn.
302	Glerbrot	Gler.	3,2 cm	2 cm	2,8 g	1		A/C	Mannvistarlag	20647	Gulbrúnt glerbrot. Lítillega kúpt, mögulega flöskubrot.
303	Glerbrot	Gler.	6,2 cm	2,5 cm	29,2 g	1		A/C	Mannvistarlag	20647	Glært glerbrot. Botn úr krinlóttu íláti. F#21142.
304	Leirkersbrot	Jarðvegur - Leir.	2,2 cm	20,3 cm	1,6 g	1		A/C	Mannvistarlag	20647	Leirkersborot. Virðist vera hluti af botni á disk. Glerjað á báðum hliðum með ljósum glerungi, sprunginn. F#21121.
305	Glerbrot	Gler.	6 cm	5,2 cm	8,8 g	1		A/C	Mannvistarlag	20647	Glært, grænleitt, glerbrot. F#21116.
306	Nagli	Málmur - Járn.	5,3 cm	1,4 cm	7,7 g	1		A/C	Mannvistarlag	20647	Járnnagli með flötum haus, ryðbrunninn, minnir á þaksaum. F#21788.
307	Leirkersbrot	Jarðvegur - Leir - Brenndur leir - Postulín.	2,2 cm	2,2 cm	2,1 g	1		A/C	Mannvistarlag	20947	Leirkersbrot. Hvítglerjað á annari hlið. F#21730.
308	Glerbrot	Gler.	2,2 cm	0,9 cm	1 g	1		A/C	Mannvistarlag	20647	Glært glerbrot. Sennilega rúðugler. F#21139.
309	Glerbrot	Gler.	3,5 cm	1,6 cm	1,3 g	1		A/C	Mannvistarlag	20647	Glært glerbrot. Aðeins kúpt. F#21139.
310	Nagli	Málmur - Járn.				2		A/C	Mannvistarlag	20647	Tvö naglabrot. Ryðbrunnin. F#21794.

Fundur nr. 2022-13-	Heiti	Efni	Lengd	Breidd	Vigt	Fjöldi	Brot	Svæði	Teg. lags	Nr. lags	Lýsing
311	Nagli	Málmur - Járn.	6,5 cm	1,4 cm	6 g	1		A/C	Mannvistarlag	20647	Heillegur járnagli með flötum haus, minnir á þaksaum. F#21152.
312	Leirkersbrot	Jarðvegur - Leir - Brenndur leir - Postulínsleir.	1,5 cm	1,5 cm	0,6 g	1		A/C	Mannvistarlag	20817	Hvítglerjað postulínsbrot, sennilega af diskbarmi, með grábrúnu laufamunstri. 21071.
313	Járn	Málmur - Járn.	5,5 cm	1 cm	6,6 g	1		A/C	Mannvistarlag	20647	Járnbútur, mögulega hluti af nagla. F#21785.
314	Nagli	Málmur - Járn.	6,3 cm	1,3 cm	13,1 g	1		A/C	Mannvistarlag	20647	Nagli, ryðbrunninn. F#21086.
315	Nagli	Málmur - Járn.	5,6 cm	0,7 cm	3 g	1	1	A/C	Mannvistarlag	20647	Járnagli F#21731
316	Járn	Málmur - Járn.	4,5 cm	1,2 cm	5,5 g	1		A/C	Mannvistarlag	20647	Sennilega bogin hluti af nagla. F#21796.
317	Nagli	Málmur - Járn.	5,5 cm	0,4 cm	3,5 g	1		A/C	Mannvistarlag	20647	Járnagli, kantaður. F#21144.
318	Nagli	Málmur - Járn.	6,2 cm	1,5 cm	5,9 g	1		A/C	Mannvistarlag	20647	Járnagli með flötum haus. Minnir á þaksaum. F#21101.
319	Nagli	Málmur - Járn.	6,8 cm	1 cm	11,5 g	1		A/C	Mannvistarlag	20647	Nagli, ryðbrunnin. F#21793.
320	Nagli	Málmur - Járn.	5,7 cm	1,5 cm	7 g	1	1	A/C	Mannvistarlag	20647	Járnagli F#21095
321	Nagli	Málmur - Járn.	6,7 cm	2 cm	8 g	1	1	A/C	Mannvistarlag	20647	Járn nagli, ryðgaður. F#21146
322	Gaddavír	Málmur - Járn.	3,5 cm	0,1 cm		1	4	A/C	Mannvistarlag	20647	Lítill gaddavírsbrot F#21100
323	Nagli	Málmur - Járn.	6,8 cm	1,4 cm	5 g	1	1	A/C	Mannvistarlag	20647	Járnagli, ryðgaður. F#21108

Fundur nr. 2022-13-	Heiti	Efni	Lengd	Breidd	Vigt	Fjöldi	Brot	Svæði	Teg. lags	Nr. lags	Lýsing
324	Málmur	Málmur - Járn. Málmur.	5 cm	0,035 cm	3 g	1	1	A/C	Mannvistarlag	20647	Málmur, líklega járn, gæti verið brot af nagla. F#21118
325	Málmur, Gaddavír	Málmur - Járn.	7 cm	0,8 cm	8 g	1	3	A/C	Mannvistarlag	20647	Þrjú brot af málm, líklega járn, sem líkist bútum af gaddavír. F#21046
326	Málmur	Málmur.	6,1 cm	2 cm	5 g	1	1	A/C	Mannvistarlag	20647	Málmbútur, óþekkt hlutverk, með viðar leyfum. F#21784
327	Málmur, Gaddavír	Málmur.	8,3 cm	1,7 cm	7 g	1	1	A/C	Mannvistarlag	20647	Gaddavírsbrot, vel ryðgaður og með leyfum af viði. F#21791
328	Glerbrot	Gler.	3 cm	2,5 cm	3 g	1	1	A/C	Mannvistarlag	20647	Grænt kúpt glerbrot.
329	Glerbrot	Gler.	5,7 cm	2,8 cm	7 g	1	1	A/C	Mannvistarlag	20647	Grænt kúpt glerbrot, 0,35 cm á þykkt.
330	Leirkersbrot	Jarðvegur - Leir.	3,5 cm	2,8 cm	4 g	1	1	A/C	Mannvistarlag	20647	Leirkersbrot, gulur/hvítur leir með hvítum glerungi og munstri, blárri þykkri rönd og einni rauðri rönd fyrir ofan og þrjár rauðar rendur fyrir neðan bláu röndina. F#21741
331	Glerbrot	Gler.			94,4 g	1	3	A/C	Mannvistarlag	18110	Glerbrot, græn á lit, eitt brotið er botn og gæti hafa verið blómavasi.
332	Textílleifar, Textíll	Textíll.			1,5 g	1	1	B	Öskuhaugur	20221	Lítill textílbútur
333	Glerbrot	Gler.			33 g	1	7	B	Öskuhaugur	24462	Nokkur glerbrot frá mismunandi hlutum. Stæðsta brotið er líklega flöskubotn, grænt gler þar sem þykkt glersins í köntum er um 0,3 cm. Svo eru 5 minni brot af kúptu mosagrænu gleri, þykkt um 0,2 cm. Eitt lítið glært glerbrot.

Fundur nr. 2022-13-	Heiti	Efni	Lengd	Breidd	Vigt	Fjöldi	Brot	Svæði	Teg. lags	Nr. lags	Lýsing
334	Glerbrot	Gler.			24,1 g	1	2	B	Öskuhaugur	20221	Glerbrot af tveimur litlum flöskubotnum, gæti hafa verið lyfjaglas, annað dökkgrænt en hitt ljósgrænt gler.
335	Nagli	Málmur - Járn.	15 cm	14 cm	21 g	1	1	A/C	Gólf	20647	Langur nagli með miklum útfellingum við haus sem virðist vera skorinn af. Sennilega verksmiðjuframleiddur.
336	Nagli	Málmur - Járn.	9 cm	1 cm	184 g	1	1	A/C	Gólf	20647	Nagli af stærri gerðinni með ferningslaga haus, mögulega handgerður.
337	Pinni	Málmur - Járn.	25 cm	13 cm	24 g	1	1	A/C	Gólf	20647	Léttur og stuttur pinni, eða nagli með miklum járnútfellingum á haus. Mögulega handgerður.
338	Nagli	Málmur - Járn.	7 cm		9 g	1	2	A/C	Gólf	20647	Tveir naglar, annar langur og mjór með mikilli járnútfellingu á haus, hinn er aðeins brot af neðri hluta af mjóum nagla. Sennilega verksmiðjuframleiddur.
339	Nagli	Málmur - Járn.	8 cm	4 cm	65 g	1	1	A/C	Gólf	20647	Nagli, meðalstór, brotinn af honum hausinn.
340	Vír	Málmur - Járn.	125 cm	1 cm	14 g	1	1	A/C	Gólf	20647	Mjór vír, brotinn í báða enda og boginn.
341	Nagli	Málmur - Járn.	55 cm	5 cm	33 g	1	1	A/C	Gólf	20647	Meðalstór nagli með litlum hringlaga haus, sennilega verksmiðjuframleiddur.
342	Nagli	Málmur - Járn.	65 cm	4 cm	68 g	1	1	A/C	Gólf	20647	Nagli, meðalstór með þunnum hringlaga haus. Sennilega verksmiðjuframleiddur.

Fundur nr. 2022-13-	Heiti	Efni	Lengd	Breidd	Vigt	Fjöldi	Brot	Svæði	Teg. lags	Nr. lags	Lýsing
343	Nagli	Málmur - Járn.	66 cm	3 cm	57 g	1	1	A/C	Gólf	20647	Meðalstór nagli, ávalur með þunnum hringlaga haus. Mögulega handgerður.
344	Nagli	Málmur - Járn.	67 cm	3 cm	43 g	1	1	A/C	Gólf	20647	Meðalstór nagli, brotinn í neðri enda. Kanntaður með litlum haus sem hefur bognað. Sennilega verksmiðjuframléiddur.
345	Glerbrot	Gler.	2 cm	0,2 cm	0,7 g	1	2	A/C	Mannvistarlag	18110	
346	Glerbrot	Gler.	1,4 cm	1,1 cm	0,4 g	1	1	A/C	Mannvistarlag	18110	Grænt lítið glerbrot.
347	Glerbrot	Gler.	3,5 cm	2,5 cm	5,3 g	1	1	A/C	Mannvistarlag	24751	Glært kúpt glerbrot.
348	Glerbrot	Gler.	3,8 cm	2,7 cm	8,1 g	1	1	A/C	Mannvistarlag	18110	Grænt kúpt glerbrot
349	Glerbrot	Gler.	3,8 cm	2,8 cm	8,1 g	1	2	A/C	Mannvistarlag	18110	Tvö dökk græn kúpt glerbrot.
350	Flöskugler, Glerbrot	Gler.	6,3 cm	2,2 cm	51,1 g	1	5	B	Öskuhaugur	18126	Fimm brún kúpt glerbrot. Tvö brot líklega af flöskubotni.
351	Glerbrot	Gler.	9,4 cm	5,1 cm	86,3 g	1	5	B	Öskuhaugur	18126	Ólífugræn glerbrot, 5 stk, misþykk, frekar gróf með loftbólum. Hlutverk óvíst.
352	Flöskugler, Glerbrot	Gler.	6,5 cm	3,9 cm	74 g	1	4	B	Öskuhaugur	18126	Græn glerbrot, 4 stykki. Stæðsta brotið er af flöskubotni, 0,9 cm á þykkt.
353	Glerbrot	Gler.	6 cm	5,4 cm	73,3 g	1	17	B	Öskuhaugur	18126	Ólífugræn glerbrot, 17 stk., misþykk, kúpt með nokkuð af loftbólum í.
354	Flöskugler, Glerbrot, Flöskustútur	Gler.	9,7 cm	15,5 cm	135,2 g	1	1	B	Öskuhaugur	18126	Flöskubrot með hálsi og stút er ólífugræn á litinn, glerið aðeins gróft með eitthvað af loftbólum. Háls um 3,6 cm á breidd og 5,3 cm á hæð þar til stútur tekur við og er 2,1 cm á hæð og 3,7 cm á breidd (þar sem hann er breiðastur) og 0,9 á þykkt. Flöskuglerið er um 0,25 cm á þykkt.

Fundur nr. 2022-13-	Heiti	Efni	Lengd	Breidd	Vigt	Fjöldi	Brot	Svæði	Teg. lags	Nr. lags	Lýsing
355	Brot	Óþekkt	2,2 cm	1,8 cm	2 g	1	1	A/C	Mannvistarlag	18110	Lítið brot, efni óvitað, hvítt með litlu naglagati. Ljósblátt lakk á annarri hliðinni. Áferð óregluleg.
356	Leirkersbrot	Jarðvegur - Leir. Jarðvegur - Leir - Brenndur leir.	5,5 cm	3,6 cm	40,8 g	1	5	B	Öskuhaugur	20221	Fimm leirkersbrot, frá mismunandi gripum. 1. Ljósbrúnt kúpt leirkersbrot með glærum eða ljósum glerungi inni og rauðbrúnum glerungi að utan. 2. Grár leir með glærum glerungi að utan og innan, brot af barmi. 3. Grátt kúpt leirkersbrot með grængulum glerungi að innan og utan. 4. grátt/rautt leirkersbrot, matt öðru megin með grárri áferð og rauðbrúnni áferð hinu megin. 5. Rauður og grár leir með rauðbrúnni glerunga áferð öðru megin og með smá brot af rauðbrúnum glerungi hinu megin ásamt matti grárri og svartri áferð.
357	Járnbolti, Bolti	Málmur - Járn.	33,5 cm	1,9 cm	747 g	1	1	A/C	Mannvistarlag	20647	Stór járbolti, um 33,5 cm langur og 1,9 cm breiður en hausinn er 3,6 á breidd. Viðarleifar neðst á boltanum.
358	Leirkersbrot	Jarðvegur - Leir - Brenndur leir.	5,7 cm	3,3 cm	72 g	1	17	B	Öskuhaugur	20221	Leirkersbrot, af mismunandi ílátum, sum með smá glerungi á en önnur ekki. Öll unnin úr rauðum leir.
359	Leirker, Leirkersbrot	Jarðvegur - Leir. Jarðvegur - Leir - Brenndur leir.	3,4 cm	3 cm	13,4 g	1	5	B	Öskuhaugur	20221	Fimm leirkerabrot, líklega tvö ólík ílát en með samskonar leir sem er blandaður að lit, rauður, grár og ljósgulur og með glærum glerungi.

Fundur nr. 2022-13-	Heiti	Efni	Lengd	Breidd	Vigt	Fjöldi	Brot	Svæði	Teg. lags	Nr. lags	Lýsing
360	Leirkersbrot	Jarðvegur - Leir - Brenndur leir.	6,5 cm	5,9 cm	204,3 g	1	31	B	Öskuhaugur	20221	Leirkersbrot, líklega af sama ílátinu. Rauður brenndur leir með glærum glerungi. Gæti hafa verið fat eða stór skál.
361	Gjallkaka	Málmur - Járn - Járngjall.	8,8 cm	7,2 cm	216,1 g	1		B	Öskuhaugur	20221	Gjallkaka. Botn úr ofni.
362	Gjallkaka	Málmur - Járn - Járngjall.	3,6 cm	3,1 cm	21,5 g	1		B	Öskuhaugur	24541	Hluti af gjallköku úr ofn botni.
363	Steinbrot, Sleggja	Steinategund - Steinn.			1332 g	1	7	B	Öskuhaugur	16673	Sjö steinbrot. Gætu hafa verið sleggja.
364	Steinn	Steinategund - Steinn.	2,5 cm	2,2 cm	9 g	1		B	Öskuhaugur	20334	Lítill ávalur steinn. Ljós gulur.
365	Teinn	Málmur - Járn.	38 cm	1,5 cm	34 g	1		A/C	Gólf	20647	Járnteinn með smá hnúð á öðrum endanum og einhverskonar leifar á hinum. F#21087.
366	Járnteinn	Málmur - Járn.	14,5 cm	0,4 cm	13,2 g	1		A/C	Gólf	20647	Járnteinn. Boginn í annan endann. F#21076.
367	Nagli	Málmur - Járn.	6 cm	1,5 cm	6 g	1		A/C	Gólf	20647	Járnnagli með flötum haus. F#21120.
368	Múrsteinn	Jarðvegur - Leir.	4 cm	2,4 cm	8,4 g	1		A/C	Gólf	20647	Múrsteinnsbrot. F#20816.
369	Postulínsbrot	Jarðvegur - Leir - Brenndur leir - Postulín.	2,1 cm	1,1 cm	0,8 g	1		A/C	Gólf	20647	Lítið hvítt og máð leirkersbrot. F#21080.
370	Tappi	Viður - Korkur.	2,5 cm	1,1 cm	1,1 g	1		A/C	Gólf	20647	Korktappi. F#21103.
371	Tappi	Viður - Korkur.	2,5 cm		0,7 g	1		A/C	Gólf	20647	Korktappi. F#21098.

Fundur nr. 2022-13-	Heiti	Efni	Lengd	Breidd	Vigt	Fjöldi	Brot	Svæði	Teg. lags	Nr. lags	Lýsing
372	Nagli	Málmur - Járn.	5 cm	5,3 cm	7,1 g	1		A/C	Gólf	20647	Nagli með flötum haus. F#21099.
373	Nagli	Málmur - Járn.	6,2 cm	0,6 cm	3,6 g	1		A/C	Gólf	20647	Nagli með litlum haus. F#21740.
374	Nagli	Málmur - Járn.	2,6 cm	1,5 cm		1		A/C	Gólf	20647	Nagli, ryðbrunnin. F#21790.
375	Nagli	Málmur - Járn.	7,1 cm	1,8 cm	8,2 g	1		A/C	Gólf	20647	Nagli. F#21199.
376	Nagli	Málmur - Járn.	6,5 cm	1,8 cm	6,8 g	1		A/C	Gólf	20647	Nagli. F#21789.
377	Nagli	Málmur - Járn. Málmur.	3,1 cm	1,1 cm	3 g	1	1	B	Öskuhaugur	18126	Lítill járnnegli eða hóffjöður.
378	Nagli	Málmur - Járn.	3,9 cm	1,2 cm	12,8 g	1	3	B	Yfirborðslag	18126	
379	Nagli	Málmur - Járn.	3,9 cm	0,9 cm	21,5 g	1	9	B	Yfirborðslag	18126	
380	Tjörupappi, Einangrun	Pappi - Þakpappi - Tjörupappi.			3 g	1	1	A/C	Mannvistarlag	20647	Bútur af tjörupappa, úr gólfi í hlöðu. F#21084
381	Nagli	Málmur - Járn.	8,9 cm	1 cm	42,1 g	1	4	B	Yfirborðslag	18126	Verksmiðjuframleiddir naglar
382	Nagli	Málmur - Járn.	8,6 cm	0,9 cm	9,6 g	1	2	B	Yfirborðslag	18126	riðgaðir naglar, rúnaðir.
383	Nagli	Málmur - Járn.	6,4 cm	0,7 cm	71,2 g	1	18	B	Yfirborðslag	18126	verksmiðjuframleiddie naglar
384	Nagli	Málmur - Járn.	15,5 cm	1,5 cm	36,3 g	1	1	B	Yfirborðslag	18126	verksmiðjuframleiddur nagli
385	Nagli	Málmur - Járn.	13,5 cm	1 cm	103,2 g	1	4	B	Yfirborðslag	18126	verksmiðjuframleiddur nagli

Fundur nr. 2022-13-	Heiti	Efni	Lengd	Breidd	Vigt	Fjöldi	Brot	Svæði	Teg. lags	Nr. lags	Lýsing
386	Járnstykki	Málmur - Járn.	6,8 cm	1,5 cm	10,6 g	1	1	B	Yfirborðslag	18126	járnstykki, óþekkt hlutverk. Gæti hafa verið nagli.
387	Járnstykki	Málmur - Járn.	4,2 cm	0,6 cm	13,3 g	1	3	B	Yfirborðslag	18126	járnstykki, gætu hafa verið naglar.
388	Járnstykki	Málmur - Járn.	2,5 cm	0,6 cm	1,6 g	1	1	B	Yfirborðslag	18126	lítið járnstykki, gæti verið endi af nagla.
389	Járnstykki	Málmur - Járn.	3,4 cm	0,4 cm	0,8 g	1	1	B	Yfirborðslag	18126	Lítið járnstykki eða pinni.
390	Nagli	Málmur - Járn.	4,8 cm	2,3 cm	30,1 g	1	2	B	Yfirborðslag	18126	Tveir naglar, líklega rónaglar
391	Nagli	Málmur - Járn.	3 cm	1,2 cm	12,5 g	1	4	B	Yfirborðslag	18126	Naglar
392	Nagli	Málmur - Járn.	3,2 cm	1,4 cm	12,2 g	1	3	B	Yfirborðslag	18126	þrjú naglar
393	Nagli	Málmur - Járn.	4,5 cm	1,8 cm	21,1 g	1	2	B	Yfirborðslag	18126	Tveir naglar, jafnvel rónaglar.
394	Járnlykkja, Járn	Málmur - Járn.	8 cm	1,8 cm	10,3 g	1	1	B	Yfirborðslag	18126	járnstykki, gæti verið lykkja, nokkuð ryðgað.
395	Rónagli, Nagli	Málmur - Járn.	11 cm	2,2 cm	49,7 g	1	2	B	Yfirborðslag	18126	tveir naglar, líklega rónaglar.
396	Járnstykki	Málmur - Járn.	3 cm	3,5 cm	5,3 g	1	1	B	Yfirborðslag	18126	Ryðgað járnstykki.
397	Hringur, Járnstykki	Málmur - Járn.	3,2 cm		13,7 g	1	1	B	Yfirborðslag	18126	Járnhringur, nokkuð riðgaður. Þvermál 3,2cm og innanmál hrings 1,5cm. Þykkt 0,4cm.
398	Járnstykki, Nagli	Málmur - Járn.	4 cm	2,7 cm	11,8 g	1	1	B	Yfirborðslag	18126	Nagli, gæti verið rónagli.
399	Hóffjöður, Nagli	Málmur - Járn.	4 cm	1,2 cm	3,6 g	1	1	B	Yfirborðslag	18126	ryðgaður nagli eða jafnvel hóffjöður.

Fundur nr. 2022-13-	Heiti	Efni	Lengd	Breidd	Vigt	Fjöldi	Brot	Svæði	Teg. lags	Nr. lags	Lýsing
400	Járn, Járnplata	Málmur - Járn.	9,6 cm	1,7 cm	12 g	1	1	B	Yfirborðslag	18126	Járnstykki, óþekkt hlutverk.
401	Járnstykki, Nagli	Málmur - Járn.	7 cm	1,7 cm	12,6 g	1	1	B	Yfirborðslag	18126	Járnstykki, mögulega nagli.
402	Hnífur	Málmur - Járn.	11,3 cm	2 cm	24 g	1	1	B	Yfirborðslag	18126	Járnstykki, líklega hnífur sem blaðið hefur brotnað af. Líkt hnífi sem fannst á Hofstöðum (2002-68-2).
403	Sylgja	Málmur - Járn.	2,9 cm	2,5 cm	4,9 g	1	1	B	Yfirborðslag	18126	Brot af sylgju, af belti eða jafnvel reiðtygji.
404	Öngull	Málmur - Járn.	4,6 cm	0,5 cm	3,7 g	1	1	B	Yfirborðslag	18126	Lítill öngull, nokkuð ryðbrunninn.
405	Krókur, Nagli, Járnlykkja	Málmur - Járn.	7 cm	2,4 cm	42,9 g	1	1	B	Yfirborðslag	18126	Járnlykkja, með einu auga fyrir mögulega festingu.
406	Skeifa, Ljár	Málmur - Járn.	9,7 cm	1,5 cm	65,3 g	1	1	B	Yfirborðslag	18126	Þetta er mjög líklega skeifubrot, en gæti verið brot af ljá.
407	Járnplata	Málmur - Járn.	10 cm	4 cm	121,5 g	1	3	B	Yfirborðslag	18126	Þrjár járnplötur, sem gætu verið festingar úr glugga. Tvær plöturnar eru með nagla í. Frekar ryðgað.
408	Járnútfelling	Viður. Málmur - Járn - Járnútfelling.	3 cm	2,5 cm	4 g	1	1	A/C	Mannvistarlag	20647	Járnútfelling á viðarbroti F#21735
409	Gaddavír	Málmur - Járn.	7,8 cm	0,8 cm	9,5 g	1	2	A/C	Mannvistarlag	20647	gaddavírsbrot, nokkuð ryðgað
410	Nagli	Málmur - Járn.	6 cm	1,5 cm	9,1 g	1	2	A/C	Mannvistarlag	20647	Nagli, nokkuð ryðgaður. F#21792
411	Nagli	Málmur - Járn.	6,5 cm	0,5 cm	13,3 g	1	3	A/C	Mannvistarlag	20647	Naglar, nokkuð ryðgaðir. F#21798

Fundur nr. 2022-13-	Heiti	Efni	Lengd	Breidd	Vigt	Fjöldi	Brot	Svæði	Teg. lags	Nr. lags	Lýsing
412	Nagli	Málmur - Járn.	5 cm	1,1 cm	6,9 g	1	1	A/C	Mannvistarlag	20647	nagli, nokkuð ryðgjaður. F#21796
413	Hvalbein	Bein - Dýrabein - Hvalbein. Bein.	13 cm	14,5 cm	781 g	1	1	A/C	Mannvistarlag	20694	hvalbein, óljóst hvaða bein.
414	Múrsteinn	Jarðvegur - Leir. Jarðvegur - Leir - Brenndur leir.	7 cm	11 cm	428 g	1	1	A/C	Mannvistarlag	20694	Rautt múrsteinsbrot, eldsmerki á því.
415	Nagli	Málmur - Járn.	6,2 cm	0,5 cm	5,6 g	1	1	A/C	Mannvistarlag	20647	Nagli, nokkuð ryðgjaður. F#21797
416	Þynna	Málmur - Kopar.	6,5 cm	2 cm	4 g	1	1	B	Öskuhaugur	20221	Þynna úr koparblöndu. Lögun þynnu öll hin óreglulegasta. Yfirborð þakið spansgrænu. Er hluti af safni af koparbrotum sem fundust öll í sama jarðlagi á svæði B sem eru skráð á safnnúmerin frá 2022-13-416 til 2022-13-444. Sum þeirra eru líklega úr sama hlutnum, eins og t.d. bókakápu. Væri áhugavert að bera þessi brot saman við Guðbrandsbiblíu.

Fundur nr. 2022-13-	Heiti	Efni	Lengd	Breidd	Vigt	Fjöldi	Brot	Svæði	Teg. lags	Nr. lags	Lýsing
417	Þynna	Málmur - Kopar.	4 cm	2 cm	1,4 g	1	1	B	Öskuhaugur	20221	Þynna úr koparblöndu. Er hluti af safni af koparbrotum sem fundust öll í sama jarðlagi á svæði B sem eru skráð á safnnúmerin frá 2022-13-416 til 2022-13-444. Sum þeirra eru líklega úr sama hlutnum, eins og t.d. bókakápu. Væri áhugavert að bera þessi brot saman við Guðbrandsbiblíu.
418	Koparbrot	Málmur - Kopar - Koparblanda. Málmur - Kopar.			0,6 g	1	5	B	Öskuhaugur	20221	Fimm smágerð brot úr hlut úr koparblöndu. Eru hluti af safni af koparbrotum sem fundust öll í sama jarðlagi á svæði B sem eru skráð á safnnúmerin frá 2022-13-416 til 2022-13-444. Sum þeirra eru líklega úr sama hlutnum, eins og t.d. bókakápu. Væri áhugavert að bera þessi brot saman við Guðbrandsbiblíu.
419	Þynna	Málmur - Kopar.	2,3 cm	2,3 cm	0,7 g	1	1	B	Öskuhaugur	20221	Þynna úr koparblöndu. Hugsanlega bókaskreytinga rós. Eru hluti af safni af koparbrotum sem fundust öll í sama jarðlagi á svæði B sem eru skráð á safnnúmerin frá 2022-13-416 til 2022-13-444. Sum þeirra eru líklega úr sama hlutnum, eins og t.d. bókakápu. Væri áhugavert að bera þessi brot saman við Guðbrandsbiblíu.

Fundur nr. 2022-13-	Heiti	Efni	Lengd	Breidd	Vigt	Fjöldi	Brot	Svæði	Teg. lags	Nr. lags	Lýsing
420	Hnoð, Hnoðnagli	Málmur - Kopar - Koparblanda. Málmur - Kopar.	1,9 cm	1 cm	1,7 g	1	1	B	Öskuhaugur	20221	Líklega hnoð úr koparblöndu. Er hluti af safni af koparbrotum sem fundust öll í sama jarðlagi 20221 á svæði B sem eru skráð á safnnúmerin frá 2022-13-416 til 2022-13-444. Sum þeirra eru líklega úr sama hlutnum, eins og t.d. bókakápu. Væri áhugavert að bera þessi brot saman við Guðbrandsbiblíu.
421	Hnoðnagli	Málmur - Kopar - Koparblanda. Málmur - Kopar.	1,8 cm	1 cm	1,7 g	1	1	B	Öskuhaugur	20221	Líklega hnoð úr koparblöndu. Er hluti af safni af koparbrotum sem fundust öll í sama jarðlagi 20221 á svæði B sem eru skráð á safnnúmerin frá 2022-13-416 til 2022-13-444. Sum þeirra eru líklega úr sama hlutnum, eins og t.d. bókakápu. Væri áhugavert að bera þessi brot saman við Guðbrandsbiblíu.
422	Hnoðnagli	Málmur - Kopar - Koparblanda. Málmur - Kopar.	3 cm	1 cm	2,7 g	1	2	B	Öskuhaugur	20221	Skreyttur hnoðnagli úr koparblöndu. Er hluti af safni af koparbrotum sem fundust öll í sama jarðlagi 20221 á svæði B sem eru skráð á safnnúmerin frá 2022-13-416 til 2022-13-444. Sum þeirra eru líklega úr sama hlutnum, eins og t.d. bókakápu. Væri áhugavert að bera þessi brot saman við Guðbrandsbiblíu.

Fundur nr. 2022-13-	Heiti	Efni	Lengd	Breidd	Vigt	Fjöldi	Brot	Svæði	Teg. lags	Nr. lags	Lýsing
423	Þynna	Málmur - Kopar - Koparblanda. Málmur - Kopar.	1,8 cm	0,8 cm	0,4 g	1	1	B	Öskuhaugur	20221	Örsmá þynna úr koparblöndu. Líklega mótstykki til festingar fyrir bókarspennsli. Er hluti af safni af koparbrotum sem fundust öll í sama jarðlagi 20221 á svæði B sem eru skráð á safnnúmerin frá 2022-13-416 til 2022-13-444. Sum þeirra eru líklega úr sama hlutnum, eins og t.d. bókakápu. Væri áhugavert að bera þessi brot saman við Guðbrandsbiblíu.
424	Bókarspennsl	Málmur - Kopar - Koparblanda.	2,8 cm	2,8 cm	1,7 g	1	1	B	Öskuhaugur	20221	Bókaskreyti úr koparblöndu. Líklega rós. Er hluti af safni af koparbrotum sem fundust öll í sama jarðlagi 20221 á svæði B sem eru skráð á safnnúmerin frá 2022-13-416 til 2022-13-444. Sum þeirra eru líklega úr sama hlutnum, eins og t.d. bókakápu. Væri áhugavert að bera þessi brot saman við Guðbrandsbiblíu.
425	Bókarspennsl	Málmur - Kopar - Koparblanda.	5 cm	3,5 cm	9,9 g	1	1	B	Öskuhaugur	20221	Stór milla 5x3,5 cm í ummáli. Er hluti af safni af koparbrotum sem fundust öll í sama jarðlagi 20221 á svæði B sem eru skráð á safnnúmerin frá 2022-13-416 til 2022-13-444. Sum þeirra eru líklega úr sama hlutnum, eins og t.d. bókakápu. Væri áhugavert að bera þessi brot saman við Guðbrandsbiblíu.

Fundur nr. 2022-13-	Heiti	Efni	Lengd	Breidd	Vigt	Fjöldi	Brot	Svæði	Teg. lags	Nr. lags	Lýsing
426	Bókarspennsl	Málmur - Kopar - Koparblanda.	2,6 cm	2,6 cm	1,1 g	1	1	B	Öskuhaugur	20221	Smáhlutur úr koparblöndu. Hugsanlega bókasteytingarós. Er hluti af safni af koparbrotum sem fundust öll í sama jarðlagi 20221 á svæði B sem eru skráð á safnnúmerin frá 2022-13-416 til 2022-13-444. Sum þeirra eru líklega úr sama hlutnum, eins og t.d. bókakápu. Væri áhugavert að bera þessi brot saman við Guðbrandsbiblíu.
427	Þynna	Málmur - Kopar - Koparblanda. Málmur - Kopar.	2,7 cm	2,7 cm	1,2 g	1	1	B	Öskuhaugur	20221	Smáhlutur úr koparblöndu. Líklega bókaskreytingarós. Er hluti af safni af koparbrotum sem fundust öll í sama jarðlagi 20221 á svæði B sem eru skráð á safnnúmerin frá 2022-13-416 til 2022-13-444. Sum þeirra eru líklega úr sama hlutnum, eins og t.d. bókakápu. Væri áhugavert að bera þessi brot saman við Guðbrandsbiblíu.
428	Bókarspennsl	Málmur - Kopar - Koparblanda.	3 cm	2,4 cm	4,8 g	1	1	B	Öskuhaugur	20221	Smáhlutur úr koparblöndu. Líklega bókaskreytingarós. Er hluti af safni af koparbrotum sem fundust öll í sama jarðlagi 20221 á svæði B sem eru skráð á safnnúmerin frá 2022-13-416 til 2022-13-444. Sum þeirra eru líklega úr sama hlutnum, eins og t.d. bókakápu. Væri áhugavert að bera þessi brot saman við Guðbrandsbiblíu.

Fundur nr. 2022-13-	Heiti	Efni	Lengd	Breidd	Vigt	Fjöldi	Brot	Svæði	Teg. lags	Nr. lags	Lýsing
429	Bókarspennsl, Krækja	Málmur - Kopar - Koparblanda.	5,5 cm	1,8 cm	4,2 g	1	2	B	Öskuhaugur	20221	Tvö brot úr krækjumóti. Að öllum líkindum eru hlutarnir tveir úr sama hlutnum. Á efri hluta krækjumótsins er fíngert rákamynstur, en neðri hlutinn er þakinn lífrænu efni sem steingerst hefur í spansgrænu. Er hluti af safni af koparbrotum sem fundust öll í sama jarðlagi 20221 á svæði B sem eru skráð á safnnúmerin frá 2022-13-416 til 2022-13-444. Sum þeirra eru líklega úr sama hlutnum, eins og t.d. bókakápu. Væri áhugavert að bera þessi brot saman við Guðbrandsbiblíu.
430	Bókarspennsl	Málmur - Kopar - Koparblanda. Málmur - Kopar.	5 cm	3 cm	2,3 g	1	1	B	Öskuhaugur	20221	Bócarskraut úr koparblöndu. Hlutturinn er tígullaga, og hefur verið miðjustykki á framhlið bókar. Er hluti af safni af koparbrotum sem fundust öll í sama jarðlagi 20221 á svæði B sem eru skráð á safnnúmerin frá 2022-13-416 til 2022-13-444. Sum þeirra eru líklega úr sama hlutnum, eins og t.d. bókakápu. Væri áhugavert að bera þessi brot saman við Guðbrandsbiblíu.

Fundur nr. 2022-13-	Heiti	Efni	Lengd	Breidd	Vigt	Fjöldi	Brot	Svæði	Teg. lags	Nr. lags	Lýsing
431	Bókarspennsl	Málmur - Kopar - Koparblanda. Málmur - Kopar.	4,5 cm	1,9 cm	2,8 g	1	1	B	Öskuhaugur	20221	Krækjumót af framhlið á bók. Bókarspennsli hefur verið krækt á enda stykkisins. Er hluti af safni af koparbrotum sem fundust öll í sama jarðlagi 20221 á svæði B sem eru skráð á safnnúmerin frá 2022-13-416 til 2022-13-444. Sum þeirra eru líklega úr sama hlutnum, eins og t.d. bókakápu. Væri áhugavert að bera þessi brot saman við Guðbrandsbiblíu.
432	Bókarspennsl	Málmur - Kopar - Koparblanda. Málmur - Kopar.	4,5 cm	1,3 cm	4,3 g	1	1	B	Öskuhaugur	20221	Krækjumót fyrir bókarspennsl. Er hluti af safni af koparbrotum sem fundust öll í sama jarðlagi 20221 á svæði B sem eru skráð á safnnúmerin frá 2022-13-416 til 2022-13-444. Sum þeirra eru líklega úr sama hlutnum, eins og t.d. bókakápu. Væri áhugavert að bera þessi brot saman við Guðbrandsbiblíu.
433	Bókarspennsl	Málmur - Kopar - Koparblanda. Málmur - Kopar.	3,7 cm	1,8 cm	7,2 g	1	1	B	Öskuhaugur	20221	Bókarspennsl. Töluvert magn af leðri hefur varðveist fast klemmt á milli framhliðar og bakhliðar spennslisins. Er hluti af safni af koparbrotum sem fundust öll í sama jarðlagi 20221 á svæði B sem eru skráð á safnnúmerin frá 2022-13-416 til 2022-13-444. Sum þeirra eru líklega úr sama hlutnum, eins og t.d. bókakápu. Væri áhugavert að bera þessi brot saman við Guðbrandsbiblíu.

Fundur nr. 2022-13-	Heiti	Efni	Lengd	Breidd	Vigt	Fjöldi	Brot	Svæði	Teg. lags	Nr. lags	Lýsing
434	Bókarspennsl	Málmur - Kopar - Koparblanda.	6 cm	1,6 cm	9,5 g	1	1	B	Öskuhaugur	20221	Bókarspennsl úr koparblöndu. Framhlið skreytt með fingerðu rákamynstri. Á bakhlið er upphleypt mynstur. Það sést örla í leðurleifar klemmdar á milli framhliðar spennslisins og bakhliðar. Er hluti af safni af koparbrotum sem fundust öll í sama jarðlagi 20221 á svæði B sem eru skráð á safnnúmerin frá 2022-13-416 til 2022-13-444. Sum þeirra eru líklega úr sama hlutnum, eins og t.d. bókakápu. Væri áhugavert að bera þessi brot saman við Guðbrandsbiblíu.
435	Bókarspennsl	Málmur - Kopar - Koparblanda.	3,4 cm	0,89 cm	1,7 g	1	1	B	Öskuhaugur	20221	Afar smágert bókarspennsli. Er hluti af safni af koparbrotum sem fundust öll í sama jarðlagi 20221 á svæði B sem eru skráð á safnnúmerin frá 2022-13-416 til 2022-13-444. Sum þeirra eru líklega úr sama hlutnum, eins og t.d. bókakápu. Væri áhugavert að bera þessi brot saman við Guðbrandsbiblíu.

Fundur nr. 2022-13-	Heiti	Efni	Lengd	Breidd	Vigt	Fjöldi	Brot	Svæði	Teg. lags	Nr. lags	Lýsing
436	Bókarspennsl	Málmur - Kopar - Koparblanda.	3,5 cm	3,5 cm	17,6 g	4	4	B	Öskuhaugur	20221	Þrjú horn af framhlið bókar, ásamt hliðarstykki. Er hluti af safni af koparbrotum sem fundust öll í sama jarðlagi 20221 á svæði B sem eru skráð á safnnúmerin frá 2022-13-416 til 2022-13-444. Sum þeirra eru líklega úr sama hlutnum, eins og t.d. bókakápu. Væri áhugavert að bera þessi brot saman við Guðbrandsbiblíu.
437	Bókarspennsl	Málmur - Kopar - Koparblanda.	10 cm	0,8 cm	11,7 g	1	1	B	Öskuhaugur	20221	Bókarspennsli úr látúni. Vegna þykkar spansgrænu með steingerðum lífrænum leifum sést ekki hvort yfirborð hlutarins var mynstraður. Heillegar leðurleifar eru klemmdar í enda spennslisins. Er hluti af safni af koparbrotum sem fundust öll í sama jarðlagi 20221 á svæði B sem eru skráð á safnnúmerin frá 2022-13-416 til 2022-13-444. Sum þeirra eru líklega úr sama hlutnum, eins og t.d. bókakápu. Væri áhugavert að bera þessi brot saman við Guðbrandsbiblíu.

Fundur nr. 2022-13-	Heiti	Efni	Lengd	Breidd	Vigt	Fjöldi	Brot	Svæði	Teg. lags	Nr. lags	Lýsing
438	Hnoðnagli	Málmur - Kopar - Koparblanda. Málmur - Kopar.	2,2 cm	1,1 cm	1,5 g	1	1	B	Öskuhaugur	20221	Hnoðnagli úr koparblöndu. Er hluti af safni af koparbrotum sem fundust öll í sama jarðlagi 20221 á svæði B sem eru skráð á safnnúmerin frá 2022-13-416 til 2022-13-444. Sum þeirra eru líklega úr sama hlutnum, eins og t.d. bókakápu. Væri áhugavert að bera þessi brot saman við Guðbrandsbiblíu.
439	Hnoðnagli	Málmur - Kopar - Koparblanda.			4 g	1	4	B	Öskuhaugur	20221	Þrjár naglar eða hnoðnaglar úr koparblöndu. Er hluti af safni af koparbrotum sem fundust öll í sama jarðlagi 20221 á svæði B sem eru skráð á safnnúmerin frá 2022-13-416 til 2022-13-444. Sum þeirra eru líklega úr sama hlutnum, eins og t.d. bókakápu. Væri áhugavert að bera þessi brot saman við Guðbrandsbiblíu.
440	Bókarspennsl, Krækja	Málmur - Kopar - Koparblanda. Málmur - Kopar.	2,8 cm	1,5 cm	1,9 g	1	1	B	Öskuhaugur	20221	Lítill kopargripur, eins og krækja eða bókarspennsl. Eru hluti af safni af koparbrotum sem fundust öll í sama jarðlagi á svæði B sem eru skráð á safnnúmerin frá 2022-13-416 til 2022-13-444. Sum þeirra eru líklega úr sama hlutnum, eins og t.d. bókakápu. Væri áhugavert að bera þessi brot saman við Guðbrandsbiblíu.

Fundur nr. 2022-13-	Heiti	Efni	Lengd	Breidd	Vigt	Fjöldi	Brot	Svæði	Teg. lags	Nr. lags	Lýsing
441	Þynna	Málmur - Kopar - Koparblanda.			0,4 g	1	2	B	Öskuhaugur	20221	Hringlaga þynna úr koparblöndu. Á þynnunni sést móta fyrir mynstri. Hluturinn er nú í tveimur pörtum. Er hluti af safni af koparbrotum sem fundust öll í sama jarðlagi 20221 á svæði B sem eru skráð á safnnúmerin frá 2022-13-416 til 2022-13-444. Sum þeirra eru líklega úr sama hlutnum, eins og t.d. bókakápu. Væri áhugavert að bera þessi brot saman við Guðbrandsbiblíu.
442	Bókarspennsl, Þynna	Málmur - Kopar - Koparblanda. Málmur - Kopar.			4,4 g	1	13	B	Öskuhaugur	20221	Ýmsir smáhlutir úr koparblöndu. Er hluti af safni af koparbrotum sem fundust öll í sama jarðlagi 20221 á svæði B sem eru skráð á safnnúmerin frá 2022-13-416 til 2022-13-444. Sum þeirra eru líklega úr sama hlutnum, eins og t.d. bókakápu. Væri áhugavert að bera þessi brot saman við Guðbrandsbiblíu.
443	Bókarspennsl, Koparplata, Koparbrot	Málmur - Kopar - Koparblanda. Málmur - Kopar.	2,7 cm	2,8 cm	1 g	1	1	B	Öskuhaugur	20221	Koparbrot, gæti verið bókarspennsl. Er hluti af safni af koparbrotum sem fundust öll í sama jarðlagi á svæði B sem eru skráð á safnnúmerin frá 2022-13-416 til 2022-13-444. Sum þeirra eru líklega úr sama hlutnum, eins og t.d. bókakápu. Væri áhugavert að bera þessi brot saman við Guðbrandsbiblíu.

Fundur nr. 2022-13-	Heiti	Efni	Lengd	Breidd	Vigt	Fjöldi	Brot	Svæði	Teg. lags	Nr. lags	Lýsing
444	Koparbrot	Málmur - Kopar - Koparblanda. Málmur - Kopar.			1,5 g	1	4	B	Öskuhaugur	20221	Fjögur lítil koparbrot. Eru hluti af safni af koparbrotum sem fundust öll í sama jarðlagi á svæði B sem eru skráð á safnnúmerin frá 2022-13-416 til 2022-13-444. Sum þeirra eru líklega úr sama hlutnum, eins og t.d. bókakápu. Væri áhugavert að bera þessi brot saman við Guðbrandsbiblíu.
445	Hár	Hár - Dýrshár. Hár.	4 cm	2 cm		1	1	A/C	Mannvistarlag	20647	Hárbútur, rauð brúnt, óvíst af hvaða dýri. F#21786
446	Koparbrot	Málmur - Kopar - Koparblanda. Málmur - Kopar.	8 cm	3 cm		1		B	Öskuhaugur	16583	Smáhlutur úr koparblöndu. Er í tveimur pörtum. Með hlutnum fannst heillegt hár eða textill, ÁRB 2022-13-447.
447	Textílleifar, Hár	Hár - Dýrshár.				1		B	Öskuhaugur	16583	Hár eða textílleifar.
448	Rónagli	Málmur - Járn.	5 cm	2 cm	26 g	1	3	B	Öskuhaugur	22539	Þrjú rónaglar úr járn. Mjög ryðgaðir.
449	Nagli	Málmur - Járn.			24 g	1	5	B	Móaska	22539	Fimm naglar, mjög ryðgaðir.
450	Verkfæri, Járn	Málmur - Járn.	10 cm	0,8 cm	17 g	1	1	B	Öskuhaugur	22539	Járn verkfæri, en erfitt að sjá hvaða hlutur þetta er þar sem það er orðið mjög ryðgað með járnútfellingar.
451	Nagli	Málmur - Járn.			44 g	1	4	B	Móaska	20221	Fjórir naglar, þrjú af þeim eru líklega rónaglar. Ryðgaðir með járnútfellingar.
452	Hnífur, Járn	Málmur - Járn.	3,1 cm	1,3 cm	5 g	1	1	B	Móaska	22539	Járnbrot, gæti verið hluti af hníf. Mjög ryðgað.

Fundur nr. 2022-13-	Heiti	Efni	Lengd	Breidd	Vigt	Fjöldi	Brot	Svæði	Teg. lags	Nr. lags	Lýsing
453	Járnbrot	Málmur - Járn.			113 g	1	7	B	Móaska	22539	Sjö járnútfellingar, af gjörð eða tunnu jafnvel. Járnfestingar. Mjög ryðgað og með járnútfellingar svo erfitt að greina.
454	Nagli	Málmur - Járn.			33 g	1	6	B	Móaska	22539	6 naglar, mjög ryðgaðir.
455	Nagli	Málmur - Járn.			63 g	1	7	B	Móaska	22539	Sjö naglar, misstórir og mjög ryðgaðir.
456	Nagli	Málmur - Járn.	8,5 cm	2,8 cm	15 g	1	1	B	Móaska	22539	Stór járnnegli, nokkuð ryðgaður.
457	Nagli	Málmur - Járn.			13 g	1	3	B	Móaska	22539	Þrjú litlir naglar, óþekkt hlutverk. Mjög ryðgaðir.
458	Járn	Málmur - Járn.			7 g	1	1	B	Móaska	22539	Járnhlutur, gæti verið nagli eða af einhverju verkfæri, nokkuð ryðgað og erfitt að greina.
459	Járn	Málmur - Járn.	2,9 cm	2,3 cm	11 g	1	1	B	Móaska	22539	Járnbrot, óþekkt hlutverk. Mjög ryðgað.
460	Rónagli, Nagli, Járn	Málmur - Járn.			32 g	1	8	B	Móaska	22539	Átta járnútfellingar, mjög ryðgað með járnútfellingum. Hluti af þeim gætu verið rónaglar, aðrir naglar og jafnvel hóffjöður.
461	Hengilás, Járn	Málmur - Járn.	4		44 g	1	1	B	Móaska	20221	Mögulega búkur af hengilás, en festingin er farin en greina með hringlaga form á tveim stöðum ofan á þar sem hún hefur verið.. Holt inni öðru megin.
462	Nagli	Málmur - Járn.			41 g	1	6	B	Móaska	20221	6 litlir naglar, mjög ryðgaðir.

Fundur nr. 2022-13-	Heiti	Efni	Lengd	Breidd	Vigt	Fjöldi	Brot	Svæði	Teg. lags	Nr. lags	Lýsing
463	Nagli	Málmur - Járn.			24 g	1	3	B	Móaska	20221	
464	Nagli, Járn	Málmur - Járn.			7 g	1	1	B	Móaska	20221	Þetta gætu verið tveir naglar ryðgaðir saman eða einhver annar óþekktur hlutur.
465	Verkfæri	Málmur - Járn.			38 g	1	4	B	Móaska	20221	Fjórir járnhlutir, gætu verið einhverskonar verkfæri, en óljóst þar sem þeir eru mjög ryðgaðir með járnútfellingar.
466	Nagli	Málmur - Járn.			12 g	1	3	B	Móaska	20221	Þrjú ryðgaðir naglar
467	Verkfæri, Handfang, Nagli, Járn	Málmur - Járn.			47 g	1	1	B	Móaska	20221	Járnhlutur, um 10,5 cm að lengd. Gæti verið verkfæri eða jafnvel handfang. Mjög ryðgað með járnútfellingar.
468	Nagli	Málmur - Járn.			11 g	1	2	B	Móaska	20221	Tveir ryðgaðir naglar.
469	Þynna	Málmur - Járn.			4 g	1	1	B	Móaska	20221	
470	Hnífur, Járnblað, Járn	Málmur - Járn.			21 g	1	3	B	Móaska	20221	Þrjú brot af járnblöðum, óvíst að þau séu öll af sama hlutnum. Eitt gæti hafa verið hnífur.
471	Nagli	Málmur - Járn.			33 g	1	8	B	Móaska	20221	Átta litlir ryðgaðir naglar.
472	Nagli	Málmur - Járn.			3 g	1	1	B	Móaska	20221	Ryðgaður járnnegli, beygður eins og krókur.
473	Nagli	Málmur - Járn.			191 g	1	36	B	Móaska	20221	36 ryðgaðir naglar, misstórir og ólíkir í laginu.
474	Járn	Málmur - Járn.			16 g	1	1	B	Móaska	20221	járnhlutur, óþekkt hlutverk.

Fundur nr. 2022-13-	Heiti	Efni	Lengd	Breidd	Vigt	Fjöldi	Brot	Svæði	Teg. lags	Nr. lags	Lýsing
475	Hnífur, Járn	Málmur - Járn.			15 g	1	1	B	Móaska	20221	Mögulega hnífur eða brot af verkfæri. Mjög ryðgað með járnútfellingar, svo erfitt að greina.
476	Nagli	Málmur - Járn.			31 g	1	3	B	Móaska	20221	Þrjú ryðgaðir naglar með járnútfellingar
477	Nagli	Málmur - Járn.			47 g	1	5	B	Móaska	20221	Einn rónagli og fimm aðrir naglar, þar af tveir ryðgaðir saman. Mikil járnútfelling.
478	Hringur, Sylgja, Lykkja	Málmur - Járn.			11 g	1	1	B	Móaska	20221	
479	Járnlykkja, Járn	Málmur - Járn.			14 g	1	1	B	Móaska	20221	Lykkja úr járna, sveigð, 6 cm á lengd og 2,5 cm á breidd.
480	Gaddur	Málmur - Járn.				1	2	A/C	Mannvistarlag	22694	Tvö lítil brot af gaddi af gaddavír.
481	Snagi, Krækja	Málmur - Járn.	4,5 cm	2,8 cm	36 g	1	1	B	Öskuhaugur	16242	Járnkrækja eða jafnvel snagi. Nokkuð ryðgað með járnútfellingum.
482	Vír	Málmur - Járn.	17 cm	1 cm	30 g	1	1	A/C	Mannvistarlag	22694	Járnvír, 1cm á þykkt og 17cm á lengd.
483	Verkfæri, Pinni	Málmur - Járn.	8 cm	2,4 cm	37 g	1	1	B	Öskuhaugur	23227	Járnpinni, ferkantaður með haus á öðrum endanum, hvort þetta var einhver festing eða verkfæri er óvíst.
484	Nagli	Málmur - Járn.	3,2 cm	1,8 cm	7 g	1	1	B	Öskuhaugur	23227	Járnnagli
485	Járn, Járnplata	Málmur - Járn.	10,5 cm	1,5 cm	266 g	1	1	B	Öskuhaugur	16493	Járnplata, hlutverk óþekkt. Mjög ryðguð með járnútfellingum.
486	Járn	Málmur - Járn.	12 cm	2,4 cm	69 g	1	1	B	Öskuhaugur	16493	Járnstykki, 12 cm langt, hefur verið holt að innan en óljóst hvað þetta hefur verið.

Fundur nr. 2022-13-	Heiti	Efni	Lengd	Breidd	Vigt	Fjöldi	Brot	Svæði	Teg. lags	Nr. lags	Lýsing
487	Rónagli, Nagli	Málmur - Járn.	3 cm	2,3 cm	14 g	1	1	B	Öskuhaugur	16493	Járn nagli, líklega rónagli.
488	Pinni, Nagli	Málmur - Járn.	4 cm	1 cm	6 g	1	1	B	Öskuhaugur	16493	Járn nagli eða einhverskonar pinni, nokkuð ryðgaður.
489	Krókur, Snagi	Málmur - Járn.	5,5 cm	3 cm	12 g	1	1	B	Öskuhaugur	16493	Járn snagi eða jafnvel krókur. Nokkuð ryðgaður.
490	Skeifa	Málmur - Járn.	6,1 cm	2,5 cm	44 g	1	1	B	Öskuhaugur	16493	Brot af skeifu, með járnútfellingum og steini fastan við.
491	Nagli	Málmur - Járn.			26 g	1	7	B	Móaska	20221	Ryðgaðir naglar, flestir frekar litlir.
492	Nagli	Málmur - Járn.			5 g	1	1	B	Móaska	20221	ryðgaður nagli
493	Nagli	Málmur - Járn.			30 g	1	3	B	Móaska	20221	Þrír ryðgaðir naglar
494	Þynna, Nagli	Málmur - Járn.			218 g	1	18	B	Móaska	20221	18 járnþynnur þar sem naglar eru í sumum þeirra.
495	Öngull, Fiskiöngull	Málmur - Járn.			2 g	1	2	B	Móaska	20221	Tveir litlir önglar til veiða
496	Þynna, Nagli	Málmur - Járn.				1		B	Móaska	20221	Tvær þynnur, í annarri er eitt gat og og annað með nagla í. Mjög ryðgað.
497	Rör	Málmur - Járn.			31 g	1	1	B	Móaska	20221	Járnror, um 3cm í þvermál. Óþekkt notkun. Mögulega einhver pípulögn.
498	Nagli	Málmur - Járn.			9 g	1	2	B	Móaska	20221	Tveir ryðgaðir naglar
499	Nagli	Málmur - Járn.			54 g	1	6	B	Móaska	20221	6 ryðgaðir naglar
500	Nagli	Málmur - Járn.			12 g	1	2	B	Móaska	20221	Tveir ryðgaðir naglar

Fundur nr. 2022-13-	Heiti	Efni	Lengd	Breidd	Vigt	Fjöldi	Brot	Svæði	Teg. lags	Nr. lags	Lýsing
501	Járnbolti, Járnplata	Málmur - Járn.			97 g	1	2	A/C	Mannvistarlag	24751	Einhverskonar járnplata, óljóst að sjá vegna járnútfellinga, hvað þetta hefur verið. Einn járbolti.
502	Dýrabein	Bein - Dýrabein - Fiskbein. Bein - Dýrabein.			4 g	1	3	B	Vestur snið		
503	Nagli	Málmur - Járn.			6 g	1	1	A/C	Mannvistarlag	24751	
504	Dýrabein	Bein - Dýrabein.			5 g	1	2	B	Vestur snið		Brennd dýrabein
505	Dýrabein	Bein - Dýrabein.			145 g	1	17	B	Vestur snið		Dýrabein, tennur og kjálkabein.
506	Járnplata	Málmur - Járn.			34 g	1	5	A/C	Mannvistarlag	25249	Fimm brot af járnplötu.
507	Dýrabein	Bein - Dýrabein - Stórgripsbein. Bein - Dýrabein.			311 g	1	9	B	Vestur snið		
508	Dýrabein	Bein - Dýrabein.			2 g	1	8	B	Öskuhaugur	20334	Lítill brennd dýrabein
509	Dýrabein	Bein - Dýrabein.			20 g	1	12	A/C	Mannvistarlag	24751	Lítill brennd dýrabein
510	Gaddavír, Nagli	Málmur - Járn.			36 g	1	4	A/C	Mannvistarlag	23746	Þrjár naglar, misstórir og mjög ryðgaðir. Eitt brot af gaddavír.
511	Járnbolti, Járn	Málmur - Járn.			56 g	1	6	A/C	Mannvistarlag	24751	Fjórir járboltar ásamt tveimur litlum járnbrotum, sem ekki er hægt að greina hvað hefur verið.
512	Dýrabein	Bein - Dýrabein -			111 g	1	7	B	Vestur snið		Dýrabein, stórgripabein.

Fundur nr. 2022-13-	Heiti	Efni	Lengd	Breidd	Vigt	Fjöldi	Brot	Svæði	Teg. lags	Nr. lags	Lýsing
		Stórgripsbein. Bein - Dýrabein.									
513	Tappi, Flöskutappi	Málmur - Járn.	3 cm	0,8 cm	3 g	1	1	A/C	Mannvistarlag	23746	Tappi af flösku, gæti jafnvel hafa verið af gosflösku, lítur þannig út.
514	Dýrabein	Bein - Dýrabein - Fiskbein. Bein - Dýrabein.			3 g	1	6	B	Öskuhaugur	20334	Dýrabein - fiskibein
515	Rónagli, Nagli	Málmur - Járn.			8 g	1	1	B	Öskuhaugur	20334	Nagli, líklega rónagli.
516	Málmplata	Málmur - Blý. Málmur.	6,5 cm	1,6 cm	6 g	1	1	B	Öskuhaugur	24462	Lítið brot af málm, gæti verið úr blý.
517	Krókur, Nagli, Járn	Málmur - Járn. Málmur - Blý.			15 g	1	4	B	Öskuhaugur	24462	Fjögur brot, þar sem eitt þeirra gæti verið úr blý, einhverskonar krókur. Hinir eru úr járna, frekar óljóst en mögulega er eitt stykkið nagli, og annað einhver krókur.
518	Dýrabein	Bein - Dýrabein.			3 g	1	1	A/C	Mannvistarlag	24751	Brennt dýrabein.
519	Rónagli, Nagli	Málmur - Járn.			9 g	1	1	B	Öskuhaugur	22539	Nagli, líklega rónagli, nokkuð ryðgaður.
520	Rónagli, Nagli, Járn	Málmur - Járn.			55 g	1	4	B	Öskuhaugur	23227	Fjögur járnbrot, eitt gæti verið haus af rónagla.
521	Leggur, Unnið bein	Bein - Dýrabein.	13,2 cm	2,3 cm	20 g	1	1	A/C	Mannvistarlag	24751	Leggur úr húsdýri, brennt bein sem búið er að taka mergin úr. Mögulega eitthvað unnið.
522	Rónagli, Nagli	Málmur - Járn.			33 g	1	3	B	Öskuhaugur	24462	Þrjár naglar, stæðsti gæti verið rónagli.
523	Dýrabein	Bein - Dýrabein.				1	1	A/C	Mannvistarlag	23976	Lítið brennt bein, rifbein.

Fundur nr. 2022-13-	Heiti	Efni	Lengd	Breidd	Vigt	Fjöldi	Brot	Svæði	Teg. lags	Nr. lags	Lýsing
524	Dýrabein	Bein - Dýrabein.			2 g	1	1	A/C	Mannvistarlag	23597	Lítið brennt bein
525	Dýrabein	Bein - Dýrabein - Stórgripsbein. Bein - Dýrabein.			279 g	1		B	Öskuhaugur	20334	Dýrabein - stórgripabein
526	Dýrabein	Bein - Dýrabein.			36 g	1	30	A/C	Mannvistarlag	24751	Brennd bein, 30 stk.
527	Dýrabein	Bein - Dýrabein - Stórgripsbein. Bein - Dýrabein.			181 g	1	8	A/C	Mannvistarlag	24751	Brot af beinum af stórgrip/húsdýri
528	Dýrabein	Bein - Dýrabein - Fiskbein. Bein - Dýrabein.			459 g	1		A/C	Mannvistarlag	24751	Dýrabein - Fiskibein
529	Dýrabein	Bein - Dýrabein - Tönn. Bein - Dýrabein.			38 g	1	16	B	Öskuhaugur	20334	Dýrabein - tennur
530	Dýrabein	Bein - Dýrabein.			22 g	1	3	A/C	Mannvistarlag	24751	Dýrabein og tvær dýratennur.
531	Dýrabein	Bein - Dýrabein.			106 g	1	55	B	Öskuhaugur	22539	Brennd dýrabein
532	Dýrabein	Bein - Dýrabein.			54 g	1	24	B	Öskuhaugur	22539	Brennd dýrabein
533	Dýrabein	Bein - Dýrabein -			38 g	1	6	B	Öskuhaugur	23227	Dýrabein og tennur af húsdýrum

Fundur nr. 2022-13-	Heiti	Efni	Lengd	Breidd	Vigt	Fjöldi	Brot	Svæði	Teg. lags	Nr. lags	Lýsing
		Tönn. Bein - Dýrabein.									
534	Dýrabein	Bein - Dýrabein.			54 g	1	23	B	Öskuhaugur	22539	Brennd dýrabein
535	Dýrabein	Bein - Dýrabein - Tönn. Bein - Dýrabein.			44 g	1	7	B	Öskuhaugur	24541	Dýrabein, kjálki og tennur.
536	Dýrabein	Bein - Dýrabein.			4 g	1	6	B	Öskuhaugur	23227	Lítill brot af brenndum beinum
537	Ausa, Dýrabein, Sleikja	Bein - Dýrabein - Stórgripsbein. Bein - Dýrabein.	22 cm	11 cm	167 g	1	1	B	Suður snið		Scapula bone - axlarbein líklega af nauti eða kú. Mögulega verið nýtt sem ausa/sleif eða annað áhald. Það er 22cm á lengd og 11 cm á breidd.
538	Dýrabein	Bein - Dýrabein.			3 g	1	1	B	Öskuhaugur	24462	Dýrabein
539	Dýrabein	Bein - Dýrabein.			7 g	1	8	B	Öskuhaugur	24462	Brennd dýrabein
540	Dýrabein	Bein - Dýrabein - Tönn. Bein - Dýrabein.			58 g	1	28	B	Öskuhaugur	24462	Dýrabein og tennur
541	Dýrabein	Bein - Dýrabein.			12 g	1	17	B	Öskuhaugur	24462	brennd lítill bein
542	Dýrabein	Bein - Dýrabein.			3 g	1	1	B	Öskuhaugur	23227	
543	Dýrabein	Bein - Dýrabein - Tönn. Bein - Dýrabein.			11 g	1	3	B	Öskuhaugur	24462	Dýrabein - tennur

Fundur nr. 2022-13-	Heiti	Efni	Lengd	Breidd	Vigt	Fjöldi	Brot	Svæði	Teg. lags	Nr. lags	Lýsing
544	Dýrabein	Bein - Dýrabein.			65 g	1	41	B	Öskuhaugur	23227	Dýrabein
545	Dýrabein	Bein - Dýrabein.			4 g	1	2	B	Öskuhaugur	24541	Dýrabein
546	Dýrabein	Bein - Dýrabein - Fiskbein. Bein - Dýrabein.			1,7 g	1	1	B	Öskuhaugur	22539	Fiskibein
547	Dýrabein	Bein - Dýrabein - Tönn - Dýrstönn. Bein - Dýrabein.			31 g	1	5	B	Öskuhaugur	22539	Dýrabein og dýratennur
548	Dýrabein	Bein - Dýrabein.			24 g	1	9	B	Öskuhaugur	22539	
549	Dýrabein	Bein - Dýrabein - Tönn. Bein - Dýrabein.			2 g	1	4	B	Öskuhaugur	22539	Dýratennur
550	Dýrabein	Bein - Dýrabein.			173 g	1	14	B	Öskuhaugur	22539	dýrabein
551	Dýrabein	Bein - Dýrabein.			75 g	1	16	B	Öskuhaugur	22539	Dýrabein
552	Dýrabein	Bein - Dýrabein.			17 g	1		B	Öskuhaugur	19556	dýrabein
553	Dýrabein	Bein - Dýrabein - Tönn. Bein - Dýrabein.			50 g	1	6	B	Öskuhaugur	19556	Dýrabein - tennur

Fundur nr. 2022-13-	Heiti	Efni	Lengd	Breidd	Vigt	Fjöldi	Brot	Svæði	Teg. lags	Nr. lags	Lýsing
554	Dýrabein	Bein - Dýrabein - Tönn. Bein - Dýrabein.			6 g	1	3	B	Öskuhaugur	19556	Dýrabein - tennur
555	Leðurpjatla, Leður, Leðurbútur, Leðurband	Skinn - Leður.			54 g	1	6	A/C	Mannvistarlag	18110	Ein leðuról af belti eða reiðtýgi jafnvel og nokkrir leðurbútar.
556	Dýrabein	Bein - Dýrabein.			12 g	1	6	B	Öskuhaugur	19494	Dýratennur
557	Dýrabein	Bein - Dýrabein - Tönn. Bein - Dýrabein.			3,7 g	1		B	Öskuhaugur	16493	Dýrabein - dýratennur
558	Dýrabein	Bein - Dýrabein - Tönn. Bein - Dýrabein.			24 g	1	1	B	Öskuhaugur	19334	stór dýratönn
559	Dýrabein	Bein - Dýrabein.			0,6 g	1	1	B	Öskuhaugur	19660	Dýrabein
560	Dýrabein	Bein - Dýrabein.			1,3 g	1	1	B	Öskuhaugur	20221	Brennt dýrabein
561	Leður, Leðurbútur	Skinn - Leður.	4,6 cm	1,6 cm	1,8 g	1	1	B	Öskuhaugur	24462	Lítill leðurbútur
562	Ull, Ullarefni	Textíll - Náttúruleg vefjarefni - Ullarefni. Hár - Ull.			0,9 g	1	1	B	Öskuhaugur	16493	Lítill bútur af ull

Fundur nr. 2022-13-	Heiti	Efni	Lengd	Breidd	Vigt	Fjöldi	Brot	Svæði	Teg. lags	Nr. lags	Lýsing
563	Tjörupappi	Pappi - Þakpappi - Tjörupappi.			53 g	1	1	A/C	Mannvistarlag	20647	Tjörupappi F#21091
564	Járnbrot	Málmur - Járn.			13 g	1	2	B	Öskuhaugur	20221	Tveir járngrípir, óþekkt hlutverk.
565	Tjörupappi	Pappi - Þakpappi - Tjörupappi.			2 g	1	2	A/C	Mannvistarlag	20647	
566	Tjörupappi	Pappi - Þakpappi - Tjörupappi.			4 g	1	1	A/C	Mannvistarlag	20647	Bútur af tjörupappa, úr gólfi í hlöðu. F#21739
567	Nagli	Málmur - Járn.	13,5 cm	1 cm	20 g	1	1	A/C	Mannvistarlag	20647	Nagli, nokkuð ryðgaður. F#21783
568	Málmbútur	Málmur.	3,5 cm	0,3 cm	1,6 g	1	1	A/C	Mannvistarlag	20647	Málmpinni, óvíst hvaða málmur. F#21799
569	Vír	Málmur.	13 cm	0,2 cm	2,8 g	1	4	A/C	Mannvistarlag	20647	Vír bútar. F#21736

Viðauki IX - Borkjarnaskrá

Svæði	Heiti kjarna (core ID)	Heildardýpt kjarna (cm) (depth of core)	Dýpt jarðlags í sm (depth of layer)	Lýsing á jarðlagi (description)	Athugasemdir (comment)	Dagsetning (date)
Fjánhús 262-127	Tóft 1	54 cm	0-13	Topsoil		30/05
Fjánhús 262-127	Tóft 1	54 cm	7-13	Lensed grey and black sandy deposit		30/05
Fjánhús 262-127	Tóft 1	54 cm	13-24	Brownish deposit		30/05
Fjánhús 262-127	Tóft 1	54 cm	24-27	Greyish brown sandy deposit		30/05
Fjánhús 262-127	Tóft 1	54 cm	27-30	Brownish deposit		30/05
Fjánhús 262-127	Tóft 1	54 cm	30-34	Greyish brown sandy deposit		30/05
Fjánhús 262-127	Tóft 1	54 cm	34-54	Brownish deposit		30/05
Fjánhús 262-127	Tóft 2	10 cm	0-3	Topsoil		30/05
Fjánhús 262-127	Tóft 2	10 cm	3-7	Brownish deposit		30/05
Fjánhús 262-127	Tóft 2	10 cm	7-8	Volcanic ash (1500)		30/05
Fjánhús 262-127	Tóft 2	10 cm	8-10	Naturally accumulated soil (brown)	Core hit foundation stone	30/05

Svæði	Heiti kjarna (core ID)	Heildardýpt kjarna (cm) (depth of core)	Dýpt jarðlags í sm (depth of layer)	Lýsing á jarðlagi (description)	Athugasemdir (comment)	Dagsetning (date)
Matjurtargarður nr. 262-4	S0A0	40 cm	0-14	Topsoil		30/05
Matjurtargarður nr. 262-4	S0A0	40 cm	14-40	Brownish deposit/occ. charcoal and peat ash		30/05
Matjurtargarður nr. 262-4	S0A5	10 cm	0-10	Topsoil	Core hit stone	30/05
Matjurtargarður nr. 262-4	S0A10	15 cm	0-10	Topsoil		30/05
Matjurtargarður nr. 262-4	S0A10	15 cm	10-15	Brownish deposit		30/05
Matjurtargarður nr. 262-4	S0A15	51 cm	0-14	Topsoil		30/05
Matjurtargarður nr. 262-4	S0A15	51 cm	14-46	Brownish deposit		30/05
Matjurtargarður nr. 262-4	S0A15	51 cm	46-51	Yellowish deposit	Most possibly natural	30/05
Matjurtargarður nr. 262-4	S0A20	65 cm	0-7	Topsoil		30/05
Matjurtargarður nr. 262-4	S0A20	65 cm	7-46	Brownish deposit		30/05
Matjurtargarður nr. 262-4	S0A20	65 cm	46-51	Charcoal rich brownish deposit		30/05

Svæði	Heiti kjarna (core ID)	Heildardýpt kjarna (cm) (depth of core)	Dýpt jarðlags í sm (depth of layer)	Lýsing á jarðlagi (description)	Athugasemdir (comment)	Dagsetning (date)
Matjurtargarður nr. 262-4	S0A20	65 cm	51-59	Turf deposit/lensed (yellowish, orange, brown)	Possible settlement volcanic ash	30/05
Matjurtargarður nr. 262-4	S0A20	65 cm	59-65	Peat ash deposit		30/05
Matjurtargarður nr. 262-4	S0A25	25 cm	0-25	Topsoil	Core hit stone	30/05
Matjurtargarður nr. 262-4	S0A30	70 cm	0-20	Topsoil		30/05
Matjurtargarður nr. 262-4	S0A30	70 cm	20-28	Ash deposit		30/05
Matjurtargarður nr. 262-4	S0A30	70cm	28-70	Peat ash deposit		30/05
Matjurtargarður nr. 262-4	S3A30	80 cm	0-18	Tosoil		30/05
Matjurtargarður nr. 262-4	S3A30	80 cm	18-30	Brownish deposit		30/05
Matjurtargarður nr. 262-4	S3A30	80 cm	30-40	Mixed ash deposit	Little variations in colour and inclusions between ash deposits	30/05
Matjurtargarður nr. 262-4	S3A30	80 cm	40-50	Mixed ash deposit		30/05
Matjurtargarður nr. 262-4	S3A30	80 cm	50-60	Mixed ash deposit		30/05

Svæði	Heiti kjarna (core ID)	Heildardýpt kjarna (cm) (depth of core)	Dýpt jarðlags í sm (depth of layer)	Lýsing á jarðlagi (description)	Athugasemdir (comment)	Dagsetning (date)
Matjurtargarður nr. 262-4	S3A30	80 cm	60-80	Mixed ash deposit		30/05
Matjurtargarður nr. 262-4	S3A25	62 cm	0-15	Topsoil		30/05
Matjurtargarður nr. 262-4	S3A25	62 cm	15-23	Brownish deposit		30/05
Matjurtargarður nr. 262-4	S3A25	62 cm	23-45	Mixed deposit/occ. charcoal		30/05
Matjurtargarður nr. 262-4	S3A25	62 cm	45-62	Brownish deposit/occ. peat ash		30/05
Matjurtargarður nr. 262-4	S3A20	71 cm	0-15	Topsoil		30/05
Matjurtargarður nr. 262-4	S3A20	71 cm	15-20	Brownish deposit		30/05
Matjurtargarður nr. 262-4	S3A20	71 cm	20-28	Mixed ash deposit		30/05
Matjurtargarður nr. 262-4	S3A20	71 cm	28-30	Peat ash deposit		30/05
Matjurtargarður nr. 262-4	S3A20	71 cm	30-35	Mixed ash deposit		30/05
Matjurtargarður nr. 262-4	S3A20	71 cm	35-56	Brownish deposit		30/05
Matjurtargarður nr. 262-4	S3A20	71 cm	56-58	Mixed peat ash deposit and charcoal		30/05

Svæði	Heiti kjarna (core ID)	Heildardýpt kjarna (cm) (depth of core)	Dýpt jarðlags í sm (depth of layer)	Lýsing á jarðlagi (description)	Athugasemdir (comment)	Dagsetning (date)
Matjurtargarður nr. 262-4	S3A20	71 cm	58-71	Brownish deposit		30/05
Matjurtargarður nr. 262-4	S3A15	70 cm	0-23	Topsoil		30/05
Matjurtargarður nr. 262-4	S3A15	70 cm	23-33	Mixed peat ash deposit/charcoal and occ. turf		30/05
Matjurtargarður nr. 262-4	S3A15	70 cm	33-48	Brownish, yellowish, greenish turf deposit		30/05
Matjurtargarður nr. 262-4	S3A15	70 cm	48-63	Mixed lensed deposit/reddish, black, brown	Greyish volcanic ash at 45-46 cm depth	30/05
Matjurtargarður nr. 262-4	S3A15	70 cm	63-70	Brownish deposit/black lense at top		30/05
Matjurtargarður nr. 262-4	S3A10	20 cm	0-20	Topsoil	Core hit tree roots	30/05
Matjurtargarður nr. 262-4	S3A5	51 cm	0-23	Topsoil		30/05
Matjurtargarður nr. 262-4	S3A5	51 cm	23-32	Charcoal and peat ash deposit		30/05
Matjurtargarður nr. 262-4	S3A5	51 cm	32-51	Mixed peat ash deposit		30/05
Matjurtargarður nr. 262-4	S3A0	19 cm	0-19	Topsoil	Core hit tree roots	30/05

Svæði	Heiti kjarna (core ID)	Heildardýpt kjarna (cm) (depth of core)	Dýpt jarðlags í sm (depth of layer)	Lýsing á jarðlagi (description)	Athugasemdir (comment)	Dagsetning (date)
Matjurtargarður nr. 262-4	S6A0	27 cm	0-23	Topsoil		30/05
Matjurtargarður nr. 262-4	S6A0	27 cm	23-27	Brownish deposit/loose	Core hit stone	30/05
Matjurtargarður nr. 262-4	S6A5	62 cm	0-24	Topsoil		30/05
Matjurtargarður nr. 262-4	S6A5	62 cm	24-32	Peat ash deposit		30/05
Matjurtargarður nr. 262-4	S6A5	62 cm	32-46	Mixed peat ash deposit		30/05
Matjurtargarður nr. 262-4	S6A5	62 cm	46-51	Turf deposit/occ. volcanic ash		30/05
Matjurtargarður nr. 262-4	S6A5	62 cm	51-62	Peat ash deposit		30/05
Matjurtargarður nr. 262-4	S6A10	74 cm	0-10	Topsoil		30/05
Matjurtargarður nr. 262-4	S6A10	74 cm	10-26	Brownish deposit		30/05
Matjurtargarður nr. 262-4	S6A10	74 cm	26-50	Mixed peat ash deposit		30/05
Matjurtargarður nr. 262-4	S6A10	74 cm	50-74	Mixed peat ash deposit		30/05
Matjurtargarður nr. 262-4	S6A15	63 cm	0-17	Topsoil		30/05

Svæði	Heiti kjarna (core ID)	Heildardýpt kjarna (cm) (depth of core)	Dýpt jarðlags í sm (depth of layer)	Lýsing á jarðlagi (description)	Athugasemdir (comment)	Dagsetning (date)
Matjurtargarður nr. 262-4	S6A15	63 cm	17-28	Windblown material		30/05
Matjurtargarður nr. 262-4	S6A15	63 cm	28-40	Mixed brownish deposit		30/05
Matjurtargarður nr. 262-4	S6A15	63 cm	40-47	Peat ash deposit		30/05
Matjurtargarður nr. 262-4	S6A15	63 cm	47-55	Brownish deposit		30/05
Matjurtargarður nr. 262-4	S6A15	63 cm	55-57	Volcanic ash (1500?)		30/05
Matjurtargarður nr. 262-4	S6A15	63 cm	57-63	Clay deposit		30/05
Matjurtargarður nr. 262-4	S6A20	63 cm	0-12	Topsoil		30/05
Matjurtargarður nr. 262-4	S6A20	63 cm	12-22	Brownish grey deposit/occ. peat ash		30/05
Matjurtargarður nr. 262-4	S6A20	63 cm	22-63	Brownish deposit/occ. peat ash and charcoal		30/05
Matjurtargarður nr. 262-4	S6A30	81 cm	0-15	Topsoil		30/05
Matjurtargarður nr. 262-4	S6A30	81 cm	15-40	Brownish deposit		30/05
Matjurtargarður nr. 262-4	S6A30	81 cm	40-64	Brownish deposit/occ. charcoal		30/05

Svæði	Heiti kjarna (core ID)	Heildardýpt kjarna (cm) (depth of core)	Dýpt jarðlags í sm (depth of layer)	Lýsing á jarðlagi (description)	Athugasemdir (comment)	Dagsetning (date)
Matjurtargarður nr. 262-4	S6A30	81 cm	64-81	Mixed deposit/charcoal, burnt bone, peat ash		30/05
Matjurtargarður nr. 262-4	S9A30	77 cm	0-15	Topsoil		30/05
Matjurtargarður nr. 262-4	S9A30	77 cm	15-40	Peat ash and charcoal deposit		30/05
Matjurtargarður nr. 262-4	S9A30	77 cm	40-77	Charcoal deposit/occ. Stones		30/05
Matjurtargarður nr. 262-4	S9A25	30 cm	0-24	Topsoil		30/05
Matjurtargarður nr. 262-4	S9A25	30 cm	24-30	Brownish deposit	Core hit stone	30/05
Matjurtargarður nr. 262-4	S9A20	80 cm	0-17	Topsoil		30/05
Matjurtargarður nr. 262-4	S9A20	80 cm	17-28	Brownish deposit		30/05
Matjurtargarður nr. 262-4	S9A20	80 cm	28-40	Peat ash deposit/rich in charcoal and burnt bone		30/05
Matjurtargarður nr. 262-4	S9A20	80 cm	40-62	Brownish deposit		30/05
Matjurtargarður nr. 262-4	S9A20	80 cm	62-80	Mixed turf and peat ash deposit		30/05
Matjurtargarður nr. 262-4	S9A15	80 cm	0-9	Topsoil		30/05

Svæði	Heiti kjarna (core ID)	Heildardýpt kjarna (cm) (depth of core)	Dýpt jarðlags í sm (depth of layer)	Lýsing á jarðlagi (description)	Athugasemdir (comment)	Dagsetning (date)
Matjurtargarður nr. 262-4	S9A15	80 cm	9-17	Brownish deposit		30/05
Matjurtargarður nr. 262-4	S9A15	80 cm	17-37	Mixed peat ash deposit	Possible volcanic ash at 27 cm depth	30/05
Matjurtargarður nr. 262-4	S9A15	80 cm	37-39	Greyish brown clay deposit		30/05
Matjurtargarður nr. 262-4	S9A15	80 cm	39-47	Peat ash deposit		30/05
Matjurtargarður nr. 262-4	S9A15	80 cm	47-50	Reddish peat ash		30/05
Matjurtargarður nr. 262-4	S9A15	80 cm	50-52	Grey clay deposit		30/05
Matjurtargarður nr. 262-4	S9A15	80 cm	52-56	Charcoal deposit		30/05
Matjurtargarður nr. 262-4	S9A15	80 cm	56-62	Mixed peat ash deposit		30/05
Matjurtargarður nr. 262-4	S9A15	80 cm	62-64	Greenish turf lense		30/05
Matjurtargarður nr. 262-4	S9A15	80 cm	64-80	Compact brownish deposit/occ. peat ash		30/05
Matjurtargarður nr. 262-4	S9A10	60 cm	0-9	Topsoil		30/05

Svæði	Heiti kjarna (core ID)	Heildardýpt kjarna (cm) (depth of core)	Dýpt jarðlags í sm (depth of layer)	Lýsing á jarðlagi (description)	Athugasemdir (comment)	Dagsetning (date)
Matjurtargarður nr. 262-4	S9A10	60 cm	9-27	Brownish deposit		30/05
Matjurtargarður nr. 262-4	S9A10	60 cm	27-60	Mixed peat ash deposit	Charcoal lense at 35 cm depth	30/05
Matjurtargarður nr. 262-4	S9A5	67 cm	0-15	Topsoil		30/05
Matjurtargarður nr. 262-4	S9A5	67 cm	15-37	Brownish deposit		30/05
Matjurtargarður nr. 262-4	S9A5	67 cm	37-55	Mixed peat ash deposit		30/05
Matjurtargarður nr. 262-4	S9A5	67 cm	55-59	Yellowish, greenish turf deposit		30/05
Matjurtargarður nr. 262-4	S9A5	67 cm	59-67	Peat ash deposit		30/05
Matjurtargarður nr. 262-4	S9A0	40 cm	0-27	Topsoil		30/05
Matjurtargarður nr. 262-4	S9A0	40 cm	27-40	Brownish clay deposit/lenses of peat ash		30/05
Matjurtargarður nr. 262-4	S12A0	49 cm	0-28	Topsoil		30/05
Matjurtargarður nr. 262-4	S12A0	49 cm	28-49	Brownish compact deposit		30/05

Svæði	Heiti kjarna (core ID)	Heildardýpt kjarna (cm) (depth of core)	Dýpt jarðlags í sm (depth of layer)	Lýsing á jarðlagi (description)	Athugasemdir (comment)	Dagsetning (date)
Matjurtargarður nr. 262-4	S12A5	78 cm	0-30	Topsoil		31/05
Matjurtargarður nr. 262-4	S12A5	78 cm	30-63	Brownish deposit/occ. 1500 volcanic ash		31/05
Matjurtargarður nr. 262-4	S12A5	78 cm	63-78	Browish peat ash/freq. charcoal, shells	Iron (probably panning)	31/05
Matjurtargarður nr. 262-4	S12A10	73 cm	0-23	Topsoil		31/05
Matjurtargarður nr. 262-4	S12A10	73 cm	23-36	Brownish deposit		31/05
Matjurtargarður nr. 262-4	S12A10	73 cm	36-55	Mixed peat ash deposit		31/05
Matjurtargarður nr. 262-4	S12A10	73 cm	55-73	Mixed turf and peat ash deposit (yellowish, greenish, reddish, orange)		31/05
Matjurtargarður nr. 262-4	S12A15	85 cm	0-18	Topsoil		31/05
Matjurtargarður nr. 262-4	S12A15	85 cm	18-29	Mixed peat ash deposit		31/05
Matjurtargarður nr. 262-4	S12A15	85 cm	29-31	Layered rich in charcoal peat ash deposit		31/05
Matjurtargarður nr. 262-4	S12A15	85 cm	31-37	Mixed peat ash deposit		31/05

Svæði	Heiti kjarna (core ID)	Heildardýpt kjarna (cm) (depth of core)	Dýpt jarðlags í sm (depth of layer)	Lýsing á jarðlagi (description)	Athugasemdir (comment)	Dagsetning (date)
Matjurtargarður nr. 262-4	S12A15	85 cm	37-50	Peat ash deposit (greenish, blackish)		31/05
Matjurtargarður nr. 262-4	S12A15	85 cm	50-85	Mixed turf deposit/1500 volcanic ash		31/05
Matjurtargarður nr. 262-4	S12A20	47 cm	0-10	Topsoil/occ. gravel		31/05
Matjurtargarður nr. 262-4	S12A20	47 cm	10-40	Mixed peat ash deposit		31/05
Matjurtargarður nr. 262-4	S12A20	47 cm	40-47	Pinkish peat ash deposit		31/05
Matjurtargarður nr. 262-4	S12A25	43 cm	0-29	Topsoil	Stone coal at 13 cm depth	31/05
Matjurtargarður nr. 262-4	S12A25	43 cm	29-40	Mixed peat ash deposit		31/05
Matjurtargarður nr. 262-4	S12A25	43 cm	40-43	Reddish clay/occ. burnt bone and peat ash		31/05
Matjurtargarður nr. 262-4	S12A30	94 cm	0-28	Topsoil		31/05
Matjurtargarður nr. 262-4	S12A30	94 cm	28-54	Reddish brown deposit/occ. shells	Possible collapse in vegetable garden	31/05
Matjurtargarður nr. 262-4	S12A30	94 cm	54-86	Brownish deposit/occ. bone fragments		31/05

Svæði	Heiti kjarna (core ID)	Heildardýpt kjarna (cm) (depth of core)	Dýpt jarðlags í sm (depth of layer)	Lýsing á jarðlagi (description)	Athugasemdir (comment)	Dagsetning (date)
Matjurtargarður nr. 262-4	S12A30	94 cm	86-94	Reddish brown deposit		31/05
Matjurtargarður nr. 262-4	S15A30	80 cm	0-40	Topsoil/occ. Charcoal		31/05
Matjurtargarður nr. 262-4	S15A30	80 cm	40-80	Natural soil/brown		31/05
Matjurtargarður nr. 262-4	S15A25	63 cm	0-12	Topsoil occasional charcoal		31/05
Matjurtargarður nr. 262-4	S15A25	63 cm	12-40	Brown compact soil/occasional charcoal		31/05
Matjurtargarður nr. 262-4	S15A25	63 cm	40-63	Natural soil/burnt bones fragments		31/05
Matjurtargarður nr. 262-4	S15A20	60 cm	0-40	Topsoil		31/05
Matjurtargarður nr. 262-4	S15A20	60 cm	40-60	Topsoil with (probably) a stone on the way		31/05
Matjurtargarður nr. 262-4	S15A15	36 cm	0-14	Topsoil		31/05
Matjurtargarður nr. 262-4	S15A15	36 cm	14-36	Mixed peat ash with charcoal		31/05
Matjurtargarður nr. 262-4	S15A10	56 cm	0-26	Top soil brown, some peat ash		31/05

Svæði	Heiti kjarna (core ID)	Heildardýpt kjarna (cm) (depth of core)	Dýpt jarðlags í sm (depth of layer)	Lýsing á jarðlagi (description)	Athugasemdir (comment)	Dagsetning (date)
Matjurtargarður nr. 262-4	S15A10	56 cm	26-40	Mixed peat ash/charcoal, burnt bones		31/05
Matjurtargarður nr. 262-4	S15A10	56 cm	40-56	Reddish brown soil/occasional peat ash		31/05
Matjurtargarður nr. 262-4	S15A05	74 cm	0-27	Topsoil		31/05
Matjurtargarður nr. 262-4	S15A05	74 cm	27-40	Naturally accumulated soil (brown)		31/05
Matjurtargarður nr. 262-4	S15A05	74 cm	40-52	Mixed peat ash deposit		31/05
Matjurtargarður nr. 262-4	S15A05	74 cm	52-53	Mixed turf deposit		31/05
Matjurtargarður nr. 262-4	S15A05	74 cm	53-63	Yellowish, greenish deposit		31/05
Matjurtargarður nr. 262-4	S15A05	74 cm	63-74	Compact brownish deposit/occ. charcoal		31/05
Matjurtargarður nr. 262-4	S15A00	70 cm	0-39	Topsoil		31/05
Matjurtargarður nr. 262-4	S15A00	70 cm	39-50	Naturally accumulated soil (brown)		31/05
Matjurtargarður nr. 262-4	S15A00	70 cm	50-53	Charcoal flecks		31/05

Svæði	Heiti kjarna (core ID)	Heildardýpt kjarna (cm) (depth of core)	Dýpt jarðlags í sm (depth of layer)	Lýsing á jarðlagi (description)	Athugasemdir (comment)	Dagsetning (date)
Matjurtargarður nr. 262-4	S15A00	70 cm	53-70	Reddish brown soil/occasional charcoal		31/05
Matjurtargarður nr. 262-4	S20A00	72 cm	0-18	Topsoil		31/05
Matjurtargarður nr. 262-4	S20A00	72 cm	18-37	Wind blown, natural soil		31/05
Matjurtargarður nr. 262-4	S20A00	72 cm	37-72	Compact turf-like deposit/occ. charcoal		31/05
Matjurtargarður nr. 262-4	S20A05	79 cm	0-15	Topsoil		31/05
Matjurtargarður nr. 262-4	S20A05	79 cm	15-57	Wind blown natural soil/occ. charcoal		31/05
Matjurtargarður nr. 262-4	S20A05	79 cm	57-79	Compact deposit/red, yellow inclusions		31/05
Matjurtargarður nr. 262-4	S20A10	81 cm	0-19	Topsoil		31/05
Matjurtargarður nr. 262-4	S20A10	81 cm	19-30	Naturally accumulated soil (brown)		31/05
Matjurtargarður nr. 262-4	S20A10	81 cm	30-42	Red/brown with charcoal		31/05
Matjurtargarður nr. 262-4	S20A10	81 cm	42-58	Mixed peat ash		31/05

Svæði	Heiti kjarna (core ID)	Heildardýpt kjarna (cm) (depth of core)	Dýpt jarðlags í sm (depth of layer)	Lýsing á jarðlagi (description)	Athugasemdir (comment)	Dagsetning (date)
Matjurtargarður nr. 262-4	S20A10	81 cm	58-81	Brown natural soil/occ. charcoal		31/05
Matjurtargarður nr. 262-4	S20A15	70 cm	0-21	Topsoil		31/05
Matjurtargarður nr. 262-4	S20A15	70 cm	21-36	Brown natural soil/occ. charcoal		31/05
Matjurtargarður nr. 262-4	S20A15	70 cm	36-40	Katla 1500?		31/05
Matjurtargarður nr. 262-4	S20A15	70 cm	40-70	Brown natural soil		31/05
Matjurtargarður nr. 262-4	S20A20	80 cm	0-20	Topsoil		31/05
Matjurtargarður nr. 262-4	S20A20	80 cm	20-60	Reddish clay		31/05
Matjurtargarður nr. 262-4	S20A25	80 cm	0-19	Topsoil		31/05
Matjurtargarður nr. 262-4	S20A25	80 cm	19-80	Reddish clay/occ. charcoal		31/05
Matjurtargarður nr. 262-4	S20A30	65 cm	0-20	Topsoil		31/05
Matjurtargarður nr. 262-4	S20A30	65 cm	20-54	Reddish clay/occ. charcoal		31/05
Matjurtargarður nr. 262-4	S20A30	65 cm	54-65	Grayish, yellowish brown soil	Core hit stone	31/05

Svæði	Heiti kjarna (core ID)	Heildardýpt kjarna (cm) (depth of core)	Dýpt jarðlags í sm (depth of layer)	Lýsing á jarðlagi (description)	Athugasemdir (comment)	Dagsetning (date)
Matjurtargarður nr. 262-4	S15A05	70 cm	0-19	Topsoil		31/05
Matjurtargarður nr. 262-4	S15A05	70 cm	19-70	Naturally accumulated soil (brown)/occ. charcoal		31/05
Matjurtargarður nr. 262-4	S15A15	72 cm	0-20	Topsoil		31/05
Matjurtargarður nr. 262-4	S15A15	72 cm	20-70	Naturally accumulated soil (brown)/occ. charcoal		31/05
Fjárhús nr. 262-6	UTISOA0	30 cm	0-12	Topsoil		31/05
Fjárhús nr. 262-6	UTISOA0	30 cm	12-23	Mixed deposit		31/05
Fjárhús nr. 262-6	UTISOA0	30 cm	23-30	Uniform deposit	Core hit stone	31/05
Fjárhús nr. 262-6	UTISOA2	51 cm	0-14	Topsoil		31/05
Fjárhús nr. 262-6	UTISOA2	51 cm	14-41	Brownish deposit/occ. turf and shells		31/05
Fjárhús nr. 262-6	UTISOA2	51 cm	41-51	Stone fill		31/05
Fjárhús nr. 262-6	UTISOA3	49 cm	0-20	Topsoil		31/05
Fjárhús nr. 262-6	UTISOA3	49 cm	20-49	Brownish deposit	Core hit stone	31/05

Svæði	Heiti kjarna (core ID)	Heildardýpt kjarna (cm) (depth of core)	Dýpt jarðlags í sm (depth of layer)	Lýsing á jarðlagi (description)	Athugasemdir (comment)	Dagsetning (date)
Fjárhús nr. 262-6	UTIS0A4	29 cm	0-15	Topsoil		31/05
Fjárhús nr. 262-6	UTIS0A4	29 cm	15-29	Naturally accumulated soil	Core hit stone	31/05
Fjárhús nr. 262-6	UTIS0A5	36 cm	0-18	Topsoil		31/05
Fjárhús nr. 262-6	UTIS0A5	36 cm	18-36	Naturally accumulated soil	Core hit stone	31/05
Fjárhús nr. 262-6	UTIS0A6	30 cm	0-10	Topsoil		31/05
Fjárhús nr. 262-6	UTIS0A6	30 cm	10-30	Naturally accumulated soil		31/05
Fjárhús nr. 262-6	UTIS2A10	24 cm	0-12	Topsoil		31/05
Fjárhús nr. 262-6	UTIS2A10	24 cm	12-24	Uniform deposit/stone incl.		31/05
Fjárhús nr. 262-6	UTIS2A8	31 cm	0-15	Topsoil		31/05
Fjárhús nr. 262-6	UTIS2A8	31 cm	15-31	Uniform deposit/stone incl.		31/05
Fjárhús nr. 262-6	UTIS2A6	40 cm	0-19	Topsoil		31/05
Fjárhús nr. 262-6	UTIS2A6	40 cm	19-40	Uniform deposit/stone incl.		31/05

Svæði	Heiti kjarna (core ID)	Heildardýpt kjarna (cm) (depth of core)	Dýpt jarðlags í sm (depth of layer)	Lýsing á jarðlagi (description)	Athugasemdir (comment)	Dagsetning (date)
Fjárhús nr. 262-6	UTIS2A4	41 cm	0-16	Topsoil		31/05
Fjárhús nr. 262-6	UTIS2A4	41 cm	16-41	Brownish clay deposit/occ. charcoal		31/05
Fjárhús nr. 262-6	UTIS2A2	42 cm	0-18	Topsoil		31/05
Fjárhús nr. 262-6	UTIS2A2	42 cm	18-41	Brownish clay deposit/occ. charcoal		31/05
Fjárhús nr. 262-6	UTIS2A0	28 cm	0-16	Topsoil		31/05
Fjárhús nr. 262-6	UTIS2A0	28 cm	16-20	Uniform brownish deposit		31/05
Fjárhús nr. 262-6	UTIS2A0	28 cm	20-28	Light brown deposit/occ. charcoal		31/05
Fjárhús nr. 262-6	UTIS4A0	36 cm	0-12	Topsoil		31/05
Fjárhús nr. 262-6	UTIS4A0	36 cm	12-36	Mixed silty deposit		31/05
Fjárhús nr. 262-6	UTIS4A2	60 cm	0-15	Topsoil		31/05
Fjárhús nr. 262-6	UTIS4A2	60 cm	15-41	Naturally accumulated soil		31/05
Fjárhús nr. 262-6	UTIS4A2	60 cm	41-60	Naturally accumulated soil		31/05

Svæði	Heiti kjarna (core ID)	Heildardýpt kjarna (cm) (depth of core)	Dýpt jarðlags í sm (depth of layer)	Lýsing á jarðlagi (description)	Athugasemdir (comment)	Dagsetning (date)
Fjánhús nr. 262-6	UTIS4A4	51 cm	0-15	Topsoil		31/05
Fjánhús nr. 262-6	UTIS4A4	51 cm	15-41	Brownish deposit/occ. charcoal		31/05
Fjánhús nr. 262-6	UTIS4A4	51 cm	41-51	Brownish deposit/occ. charcoal		31/05
Fjánhús nr. 262-6	UTIS4A6	41 cm	0-10	Topsoil		31/05
Fjánhús nr. 262-6	UTIS4A6	41 cm	10-41	Brownish deposit/occ. charcoal		31/05
Fjánhús nr. 262-6	UTIS4A8	40 cm	0-11	Topsoil		31/05
Fjánhús nr. 262-6	UTIS4A8	40 cm	11-40	Uniform brownish deposit		31/05
Fjánhús nr. 262-6	UTIS4A10	34 cm	0-12	Topsoil		31/05
Fjánhús nr. 262-6	UTIS4A10	34 cm	12-34	Uniform brownish deposit		31/05

Viðauki X – Sýnaskrá

Sýni nr.	Eining nr.	Intrasis ID	Svæði	Tegund sýnis	Vigt
2022-13-1	18110		A/C	Steinkol	1,8 g
2022-13-2	18130		A/C	Steinkol	61,2 g
2022-13-3	18126		B - Öskuhaugur	Steinkol	15,2 g
2022-13-4	20221		B - Öskuhaugur	Steinkol	6,8 g
2022-13-5	24462		B - Öskuhaugur	Steinkol	7 g
2022-13-6	20647		A/C	Steinkol	16,6 g
2022-13-7	20647		A/C	Steinn	1,3 g
2022-13-8	19556		B - Öskuhaugur	Gjall (hroði)	264 g
2022-13-9	20334		B - Öskuhaugur	Gjall (hroði)	270 g
2022-13-10	23227		B - Öskuhaugur	Gjall (hroði)	1472 g
2022-13-11	18126		B - Öskuhaugur	Gjall (hroði)	24 g
2022-13-12	19494		B - Öskuhaugur	Gjall (hroði)	80 g
2022-13-13	24541		B - Öskuhaugur	Gjall (hroði)	46 g
2022-13-14	19660		B - Öskuhaugur	Gjall (hroði)	46 g
2022-13-15	24462		B - Öskuhaugur	Gjall (hroði)	5 g
2022-13-16	16242		B - Öskuhaugur	Gjall (hroði)	23 g
2022-13-17	20221		B - Öskuhaugur	Steinn	38 g
2022-13-18	16673		B - Öskuhaugur	Gjall (hroði)	17 g
2022-13-19	22539		B - Öskuhaugur	Gjall (hroði)	18 g
2022-13-20	18110		B - Öskuhaugur	Gjall (hroði)	15 g
2022-13-21	20647		A/C	Gjall (hroði)	15 g
2022-13-22	24751		A/C	Gjall (hroði)	4 g
2022-13-23	20817		A/C	Gjall (hroði)	4 g
2022-13-24	18130		A/C	Gjall (hroði)	4 g
2022-13-25	18130		A/C	Gjall (hroði)	1 g
2022-13-26	20647		A/C	Gjall (hroði)	1 g

Sýni nr.	Eining nr.	Intrasis ID	Svæði	Tegund sýnis	Vigt
2022-13-27	20647		A/C	Gjall (hroði)	3 g
2022-13-28	16583		A/C	Gjall (hroði)	9 g
2022-13-29	16352		B - Öskuhaugur	Gjall (hroði)	18 g
2022-13-30	24462		B - Öskuhaugur	Gjall (hroði)	17 g
2022-13-31	24751		A/C	Jarðvegur	990 g
2022-13-32	20817		A/C	Jarðvegur	150 g
2022-13-33	18130		A/C	Skel	2 g
2022-13-34	20817		A/C	Járnútfelling	82 g
2022-13-35	20647	21105	A/C	Gólfskán	20 g
2022-13-36	22064	22678	A/C	Kol	3 g
2022-13-37	23597		A/C	Plöntur	3 g
2022-13-38	20221		A/C	Kol	1 g
2022-13-39	20817		A/C	Lífrænt efni	10 g

Viðauki XI – Teikningaskrá

Nr.	Svæði	Lýsing	Dags.	Teikning
1	B	Snið á austurbakka uppgraftarsvæðis. (west facing profile)	31.5.2022	GME, EBÁ
2	B	Snið á austurbakka uppgraftarsvæðis. (west facing profile)	31.5.2022	LK, VGR
3	B	Snið á austurbakka uppgraftarsvæðis. (west facing profile)	31.5.2022	MRS, KK
4	B	Snið á austurbakka uppgraftarsvæðis. (west facing profile)	31.5.2022	IÖM, LJ
5	B	Snið á austurbakka uppgraftarsvæðis. (west facing profile)	30.5.2022	ESS, HD
6	B	Snið á austurbakka uppgraftarsvæðis. (west facing profile)	2.6.2022	DGP, TB

Skýrslur Borgarsögusafns Reykjavíkur

- 190 Sólrún Inga Traustadóttir: *Fornar rætur Árbæjar. Fornleifarannsókn. Áfangaskýrsla 2017*. Rvk. 2018.
- 191 Anna Lís Guðmundsdóttir og Margrét Björk Magnúsdóttir: *Fornleifaskráning á efnisvinnslusvæði við Álfnesvík Þerneyjarsundi*. Rvk. 2018.
- 192 Anna Lís Guðmundsdóttir og Margrét Björk Magnúsdóttir: *Fornleifaskráning vegna athafnasvæðis á Hólmsheiði*. Rvk. 2018.
- 193 Anna Sofía Kristjánsdóttir, Anna Lís Guðmundsdóttir og Margrét Björk Magnúsdóttir: *Köllunarklettur Þ47. Héðinsgata, Köllunarklettsvegur, Sundagarðar, Sæbraut*. Rvk. 2018.
- 194 Anna Lís Guðmundsdóttir og Margrét Björk Magnúsdóttir: *Fornleifaskráning vegna deiliskipulags á Stórahjúk Úlfarsfelli*. Rvk. 2018.
- 195 Anna Lís Guðmundsdóttir og Margrét Björk Magnúsdóttir: *Fornleifaskráning vegna deiliskipulags á bæjarstæði Mógilsár*. Rvk. 2019.
- 196 Anna Sofía Kristjánsdóttir, Anna Lís Guðmundsdóttir og Drífa Kristín Þrastardóttir: *Dunhagi, Hjarðarhagi, Tómasarhagi. Fornleifaskrá og húsakönnun*. Rvk. 2019.
- 197 Sólrún Inga Traustadóttir o.fl.: *Fornar rætur Árbæjar – Fornleifarannsókn. Áfangaskýrsla 2018*. Rvk. 2019.
- 198 Anna Sofía Kristjánsdóttir, Anna Lís Guðmundsdóttir og Drífa Kristín Þrastardóttir: *Sjómannaskólareitur. Nóatún, Háteigsvegur, Vatnsholt, Skipholt. Fornleifaskrá og húsakönnun*. Rvk. 2019.
- 199 Margrét Björk Magnúsdóttir og Anna Lís Guðmundsdóttir: *Fornleifaskráning á lóð fyrir innsiglingamerki á Gufuneshöfða*. Rvk. 2019.
- 200 Anna Lís Guðmundsdóttir, Drífa Kristín Þrastardóttir og Margrét Björk Magnúsdóttir: *Nauthólsvík og Nauthólsvíkurvegur. Fornleifaskrá og húsakönnun*. Rvk. 2019.
- 201 Margrét Björk Magnúsdóttir og Anna Lís Guðmundsdóttir: *Fornleifaskráning á hluta jarðarinnar Jörfa á Kjalarnesi vegna deiliskipulags*. Rvk. 2019.
- 202 Sólrún Inga Traustadóttir, Almar Smári Óskarsson, Anna Soffía Ingólfssdóttir, Björn Ari Örvarsson, Ísak Freyr Valsson, Jóhanna Valgerður Guðmundsdóttir, Katrín Alda Ámundadóttir, Snædis Sunna Thorlacius: *Fornar rætur Árbæjar. Fornleifarannsókn. Framvinduskýrsla 2019*. Rvk. 2020.
- 203 Anna Lís Guðmundsdóttir, Alma Sigurðardóttir, Margrét Björk Magnúsdóttir og Drífa Kristín Þrastardóttir: *Elliðaárdalur. Fornleifaskrá og húsakönnun*. Rvk. 2020.
- 204 Drífa Kristín Þrastardóttir og Anna Lís Guðmundsdóttir: *Nýi-Skerjafjörður. Fornleifaskrá og húsakönnun*. Rvk. 2021.
- 205 Anna Lís Guðmundsdóttir og Margrét Björk Magnúsdóttir: *Göngustígur í Óskjuhlíð. Fornleifaskrá*. Rvk. 2020.
- 206 Anna Lís Guðmundsdóttir: *Skúlagata – Frakkastígur 1. Fornleifaskrá*. Rvk. 2020.
- 207 Anna Lís Guðmundsdóttir og Margrét Björk Magnúsdóttir: *Fornleifaskráning vegna tvöföldunar Suðurlandsvegur frá Bæjarhálsi austur að Hólmsá. Fornleifaskrá*. Rvk. 2020.
- 208 Alma Sigurðardóttir og Drífa Kristín Þrastardóttir: *Veðurstofuhæð. Húsakönnun*. Rvk. 2021.
- 209 Margrét Björk Magnúsdóttir og Anna Lís Guðmundsdóttir: *Veðurstofuhæð. Fornleifaskrá*. Rvk. 2022.
- 210 Anna Lís Guðmundsdóttir: *Laugavegur sem göngugata 2. áfangi. Fornleifaskrá*. Rvk. 2021.
- 211 Alma Sigurðardóttir og Drífa Kristín Þrastardóttir: *Ártúnshöfði. Svæði 1-4. Húsakönnun*. Rvk. 2021.
- 212 Anna Lís Guðmundsdóttir og Margrét Björk Magnúsdóttir: *Ártúnshöfði. Fornleifaskrá*. Rvk. 2021.
- 213 Sólrún Inga Traustadóttir, Ásta Rakel Viðarsdóttir, Þóra Kristín Briem, Jakob Kristján Þrastarson, Ögn Þórarinsdóttir: *Fornar rætur Árbæjar – Fornleifarannsókn. Áfangaskýrsla 2020*. Rvk. 2021.
- 214 Drífa Kristín Þrastardóttir og Anna Lís Guðmundsdóttir: *Holtsgata 10-12 og Brekkustígur 16. Fornleifaskrá og húsakönnun*. Rvk. 2021.
- 215 Anna Lís Guðmundsdóttir: *Fornleifaskrá. Vesturgata - Framkvæmdarsvæði frá Stýrimannastíg að Bræðraborgastíg og þaðan niður að Hlésgötu*. Rvk. 2021.
- 216 Drífa Kristín Þrastardóttir, Anna Lís Guðmundsdóttir, Margrét Björk Magnúsdóttir, María Gísladóttir: *Byggðakönnun. Borgarhluti 6 – Breiðholt*. Rvk. 2021.
- 217 Anna Lís Guðmundsdóttir og Margrét Björk Magnúsdóttir: *Rauðhólar. Fornleifaskrá*. Rvk. 2021.
- 218 Anna Lís Guðmundsdóttir og Margrét Björk Magnúsdóttir: *Sörlaskjól. Fornleifaskrá*. Rvk. 2021.
- 219 Sólrún Inga Traustadóttir, Albína Hulda Pálsdóttir, Brynja Arnadóttir, Gavin Lucas, Sigþór Bjarni Geirsson, Torbjörn Brorsson: *Fornar rætur Árbæjar – Fornleifarannsókn. Áfangaskýrsla 2021*. Rvk. 2022.
- 220 Salvör Jónsdóttir og Anna Lís Guðmundsdóttir: *Stúdentagarðar við Eggertsgötu. Fornleifaskrá og húsakönnun*. Rvk. 2022.
- 221 Alma Sigurðardóttir: *KR-svæðið – Frostaskjól 2-6. Húsakönnun*. Rvk. 2022.
- 222 Salvör Jónsdóttir: *Keldur og Keldnaholt. Húsakönnun*. Rvk. 2022.