

Stöð í Stöðvarfirði

Fornleifarannsóknir á skála frá 9. öld og fleiri rústum

Skýrsla II



Bjarni F. Einarsson
2017

Forsíðumyndin sýnir aðra hlið myntarinnar sem fannst í reit B. Um er að ræða arabíska mynt frá byrjun 10. aldar. (Ljósm. Sandra Sif Einarsdóttir, Þjóðminjasafni Íslands).

FORNLEIFAFRÆDISTOFAN

© Bjarni F. Einarsson
Janúar 2017.

1 Inngangur

Rannsóknirnar á Stöð sumarið 2016 voru í beinu framhaldi af forrannsókn sem fram fór haustið 2015, en niðurstöður hennar lofuðu afar góðu um spennandi rannsóknir á Stöð. (Bjarni F. Einarsson 2015(b)). Áhugi heimamanna á frekari rannsóknum kynti undir áhuga undirritaðs, sem nógur var reyndar fyrir. Úr varð að sótt var um rannsóknarfé til Fornminjasjóðs, auk þess sem sótt var um aðstoð vítt og breytt um Fjarðabyggð. Stofnaður var áhugahópur um rannsóknirnar á Fésbókinni (Fornleifarannsóknir í Stöðvarfirði) og tók hópurinn sig saman um að annast ýmis konar fyrirgreiðslu fyrir rannsóknirnar. Hann sá um húsnæðismál, mat og lagði til ýmis verkfæri. Styrkur fékkst frá sveitarfélaginu og nokkrum fyrirtækjum og einstaklingum eins og sjá má hér að neðan.

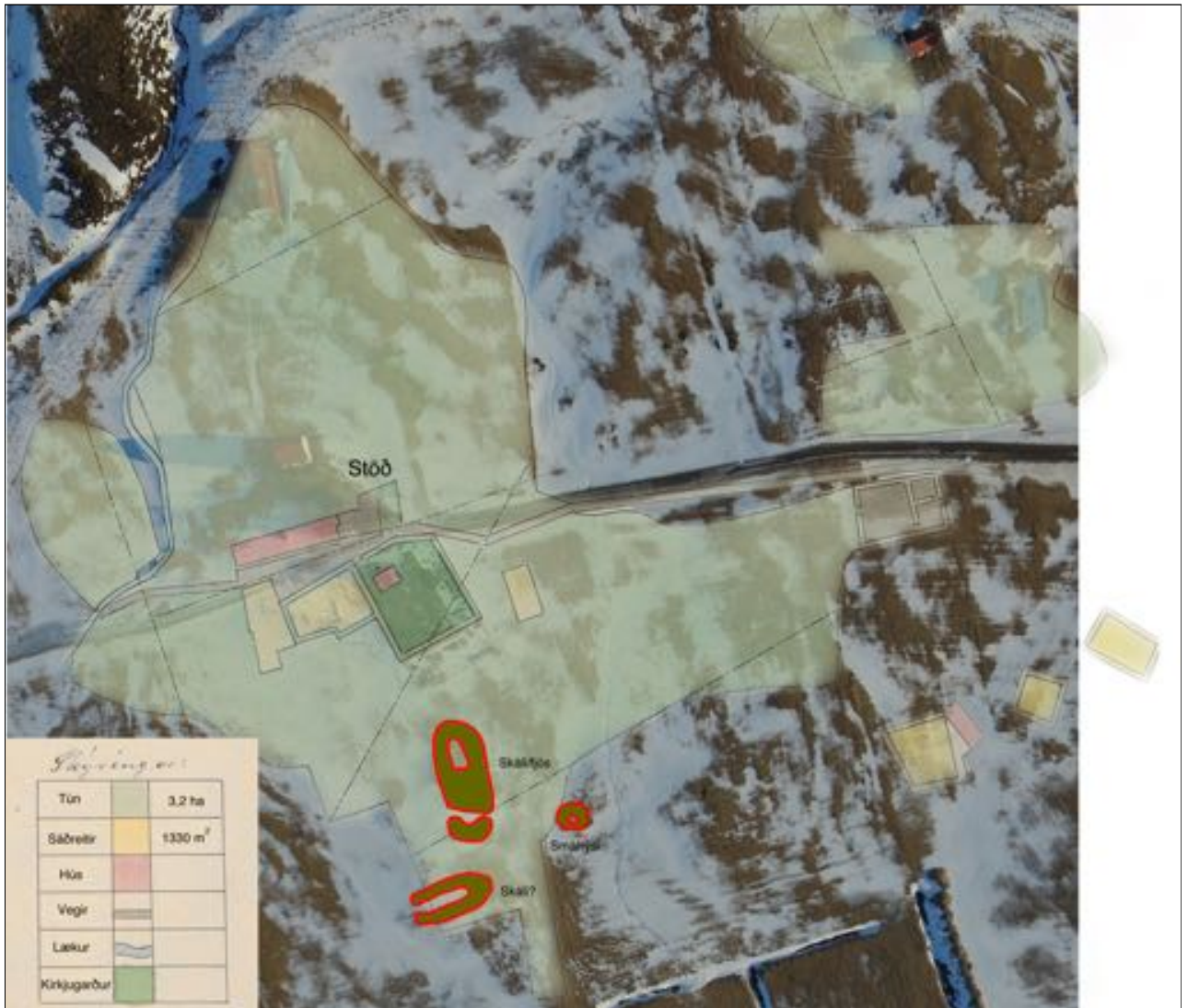
Rannsóknirnar fóru fram dagana 15. ágúst til 10. september síðastliðinn. Rústirnar eru nr. 16:1 í fornleifaskrá Fjarðabyggðar (Fornleifaskrá). Við rannsóknirnar unnu, auk undirritaðs, fornleifafræðingarnir Ármann Dan Árnason, Hermann Jakob Hjartarson, Leif Gren, Kalle Thorsberg, Louise Olsson og Magnus van der Luft. Einnig tóku þátt fornleifafræðinemarnir Indriði Skarphéðinsson, Rannveig Þórhallsdóttir, Sigurður Snæbjörn Stefánsson, Svavar Nielsson og Atli Rúnarsson. Fjögur hin fyrstnefndu tóku þátt í verkefninu sem hluta af námi sínu við Háskóla Íslands til eininga. Að síðustu tók Þorgeir Eiríksson, áhugamaður um rannsóknirnar þátt í rannsóknunum.

Samstarfsmönnum mínum og þeim einstaklingum, stofnunum og fyrirtækjum sem lögðu hönd á plóginn á einn eða annan hátt, þakka ég góða samvinnu og góða viðkyrningu. Enginn nefndur og enginn gleymdur.

Á tæplega 40 ára starfsferli hefur undirritaður nær aldrei fundið fyrir jafn miklum áhuga heimamanna á rannsóknum og jafn mikilli velvild sem þeir sýndu okkur þátttakendum rannsókna. Slíkt hjálpar afar mikið á þeirri vegferð sem nú er hafin á Stöð. Fornleifarannsóknir eru langtímaverkefni og getur verið erfitt að halda athyglinni í langan tíma þegar árunum fjölgar og lítið kann að virðast vera að gerast.

2 Markmið

Markmið þessa árs var að staðfesta að um skála kynni að vera að ræða á staðnum, en langtíma markmið rannsókna á Stöð eru einkum tvíþætt. Í fyrsta lagi að kanna hvort um hefðbundið landnámsbýli sé að ræða eða útstöð skömmu fyrir hið hefðbundna landnám. Til að varpa ljósi á það eru aldursgreiningar afar mikilvægar og fjöldi og tegund þeirra húsakynna sem kunna að finnast á staðnum. Einnig er gripaflóra mikilvæg í þessu sambandi. Hvað finnst og hvað finnst ekki? Í öðru lagi er stefnt að því að gera staðnum skil fyrir gesti og gangandi hvort sem það verður gert með því að byggja rústirnar upp í nágrenninu, setja upp upplýsingaskilti og/eða rita bækling/greinar um niðurstöðurnar.



Mynd 1. Túnakort sett ofan á loftmynd og fornar rústir teiknaðar ofan á. Skammt hægra megin við smáhýsið (tæplega 2 sm) er hugsanlega annað ögn stærra smáhýsi. (Túnakort. Loftmynd: Björgvin Valur. Samsetning túnakorts og loftmyndar: Þorgeir Eiríksson. Teikning og skýringar BFE. Norður vísar skáhallt upp t.v.).

3 Staðhættir

Rústirnar eru um 30 - 40 m sunnan við gamla kirkjugarðinn í Stöð í sléttuðu túni á lágum hól eða hrygg. Í túninu eru bollar og lautir og dálítið mishæðótt. Sjá má nokkrar hugsanlegar rústir, auk hins meinta skála, á loftmyndum sem teknar hafa verið með drónum á árinu. Samkvæmt túnakorti frá 1920 hefur rústin legið á mörkum túns og haga eða móa. Túnið kallast Neðratún (Örnefnaskrá).

Ofan við og rétt innar í dalnum er Jafnidalur sem úr rennur Þverá. Í mynni Jafnadals er talsvert gljúfur sem áin rennur um og svo virðist sem áin hafi á stundum flætt yfir svæðið vestan eða innan við rústirnar og líklega skemmt þær að hluta. Sjá má í sniðum víðsvegar á svæðinu að flóð hafa verið stór áður fyrr og með þeim komið mikið af sandi sem flætt hefur yfir Tanga, Mýrarnar og Út á grund, nær ánni. Sömuleiði er líklegt að lækir hafi flætt yfir tún í vatnavöxtum, en nú hefur verið komið böndum á þá og renna þeir fyrir ofan bæinn í Þverá og svo áfram niður í Stöðvarfjarðará.



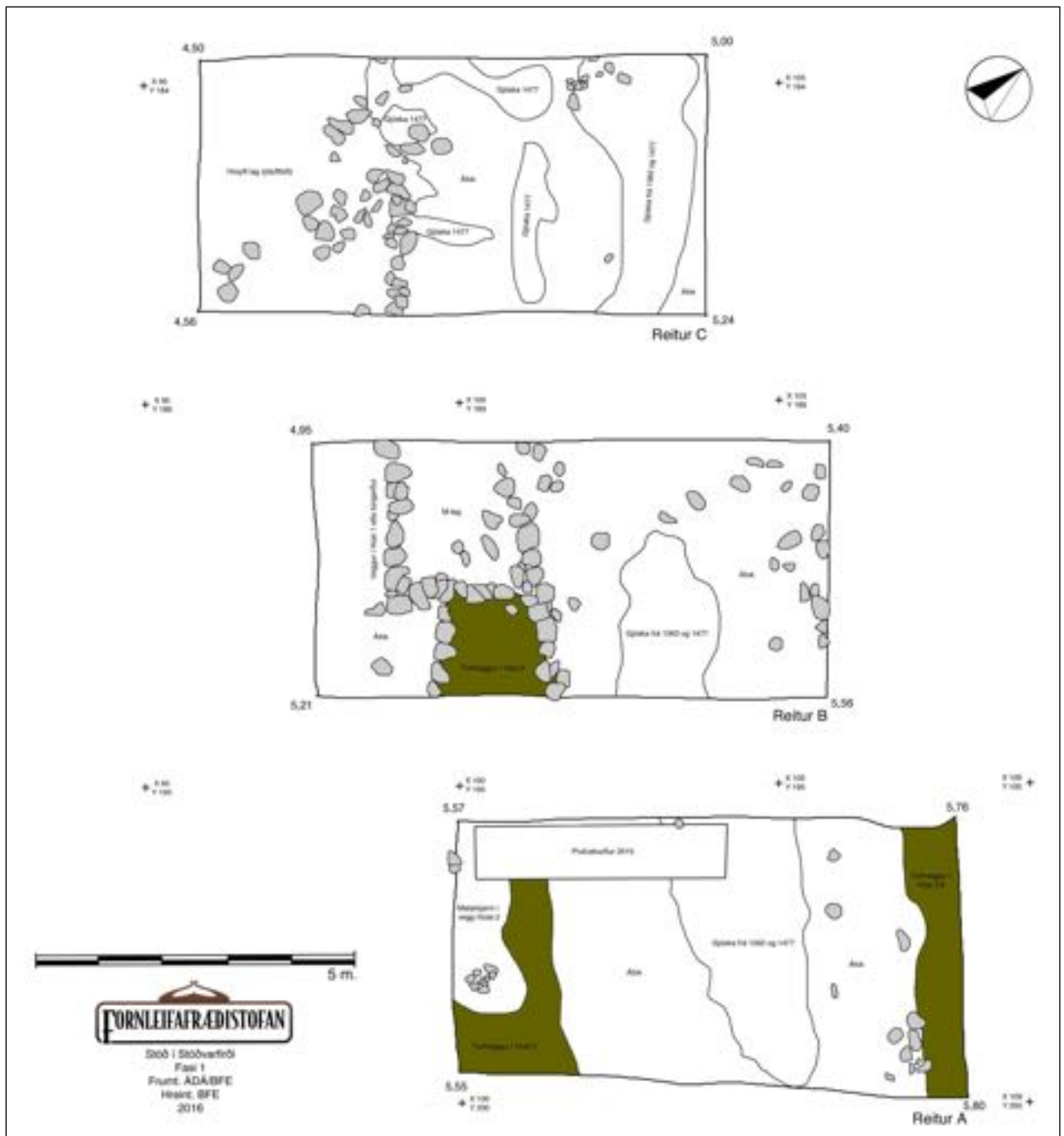
Mynd 2. Yfirlit yfir reiti A - C þegar handvirkur gröftur var að byrja. Fremstur er reitur A, þá B og loks C. Þvert á reit A má sjá dökka slikju, en það er lagið með gjósku frá Veiðivötnum 1477 og rétt undir var ljós gjóska úr Öräfajökli 1362. (Stafrænar myndir nr. 32. Horft mót NV. Ljós. BFE 2016).

Auk líklegra skemmda á rústunum af völdum flóða í ám og lækjum, hefur svæðið verið sléttað á seinni árum og líklega hefur ýta jafnað svæðið þegar það var brotið upp í tún. Við það hafa yngstu rústirnar skemmst býsna mikið og aðeins slitur eftir af sumum.

4 Rannsóknin

Ákveðið var að grafa þrjú jafnstóra aflanga reiti með tveggja metra millibili þvert á rústina. Var hver reitur 4 x 8 m og þeir skírðir reitur A - C. Var reitur B hafður 2 m sunnar en reitur A og reitur C tveimur metrum sunnar en reitur B. Þannig lágu þeir eins og tröppugangur yfir rústina. Var suðaustur horn reitar A skilgreint sem X 100 Y 200. Hæðarpunktur var valinn á leiði inni í kirkjugarðinum og hann ákvarðaður 10 m yfir sjávarmáli. Notuð var lítil vélgrafa til að fletta grasrótinni ofan af reitunum og snemma kom í ljós að það var ekki hægt að grafa mjög djúpt með henni vegna grjóts úr veggjum. Tók þá við handvirkur gröftur sem eftir var tímans.

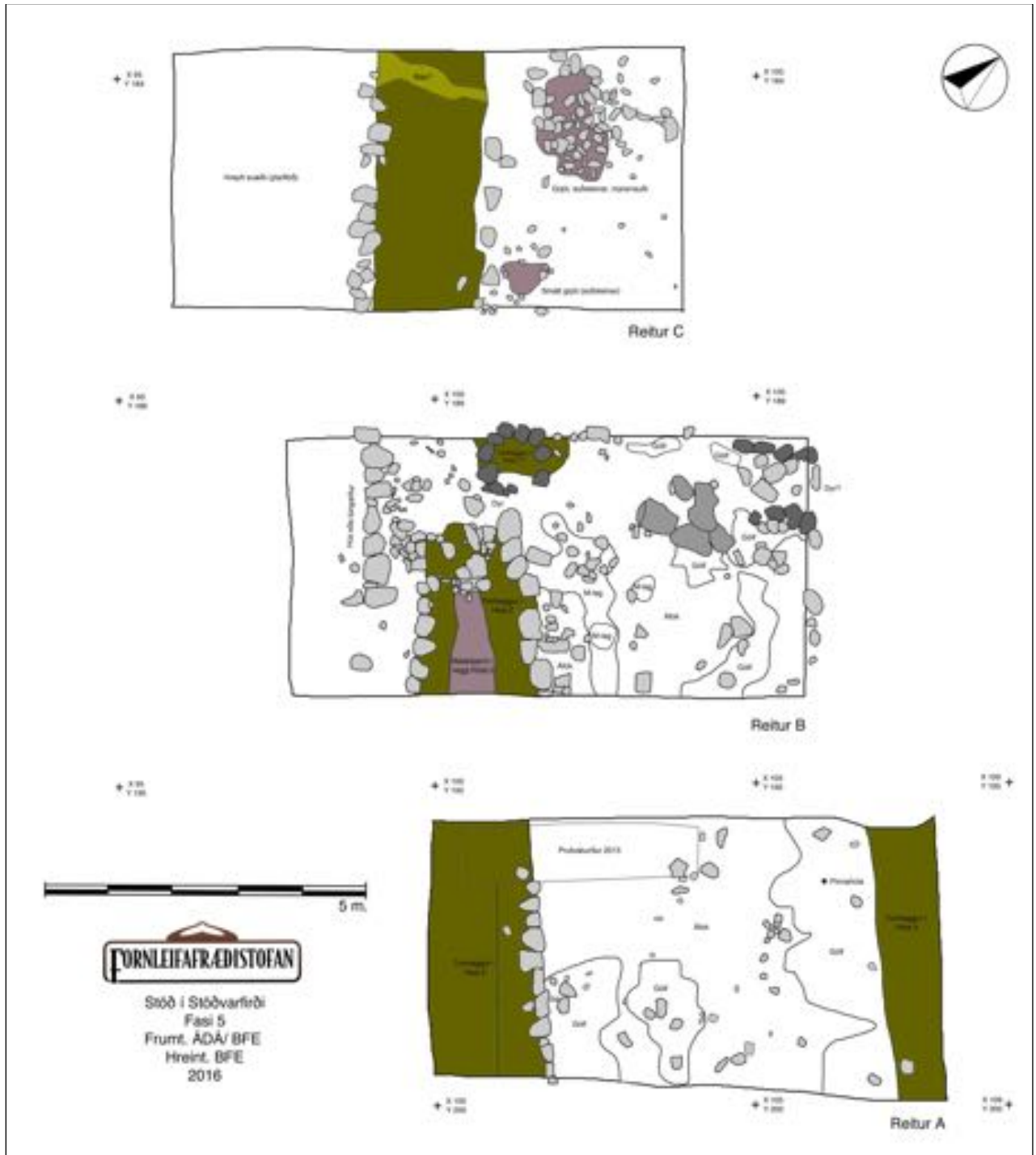
Sett var upp eigið hnitakerfi og var hæll við suðausturhorn reitar A skírður X 100 Y 200 eins og áður greinir. Einnig var ferhyrnt tommurör rekið niður norðan við reitina og nýttur sem hæðarpunktur. Var hæð hans mæld 6,07 m yfir sjávarmáli miðað við hæðina á legsteininum í kirkjugarðinum.



Mynd 3. Flatarteikning af reitunum þremur sem rannsakaðir voru. Teikningin sýnir fyrsta fasa uppgrافتarins, þ.e.a.s. eftir fyrstu umferð hans. Grátt sýnir steina, grænt eru torfveggir.

Byrjað var á því að grafa í þunnum lögum og þannig koll af kalli. Með reglulegu millibili var dróna flogið yfir og hvert svæði fyrir sig ljósmyndað, en slík flug voru samtals a.m.k. sjö yfir öllum reitunum, en í reit A voru þau átta og í reit C voru þau níu. Stafar þetta af því að reitirnir voru misflóknir og ekki alltaf tilbúnir á sama tíma. Reitur B var reita flóknastur og reitur C einfaldastur. Í þessari skýrslu er látið nægja að teikna fasa 1, fasa 5 og fasa 7/8.

Ekki þótti ástæða til að teikna snið, það er látið bíða næsta sumars nú þegar liggur sæmilega fyrir hvernig húsin liggja í samhengi við hvort



Mynd 4. Flatarteikning af reitunum þremur sem rannsakaðir voru. Teikningin sýnir fimmta fasa uppgraftarins. Í reit C sést Hús 1 og grjóthrúgurnar tvær sjást innan við (t.h.) vegg húsins. Í reit B er umgjörðin um hina meintu tunnu og steinar í dyrum (húss 2?) sýndir með dökkgráum lit. Milligrár litur sýnir gólfhellur innan við hugsanlegar dyr í sama húsi. Þetta mannvirki gæti einnig verið hluti af innréttingu í húsi 3. Bleiki liturinn sýnir malarkjarna í vegg húss 2, og sambærilegur malarkjarni sást einnig í yngri veggjunum í reit A (sjá t.d. mynd 6).

annað. Þegar búið var að opna reitina og hreinsa voru þeir teiknaðir í mælikvarðanum 1:50, en að öðru leyti voru drónamyndir notaðar sem undirlag við teikningar sem gerðar voru í tölvu. Aðeins var notuð stafræn myndavél til ljósmyndatöku eftir því sem rannsóknunum leið fram (Canon EOS 550D).

Allir gripir fengu sitt einstaka númer og voru þeir mældir inn í hnitakerfi og hæðarmældir. Nær allir gripirnir voru ljósmyndaðir á vettvangi og þær myndir eru notaðar í þessari skýrslu, nema annað sé tekið fram. Í einstaka tilfellum voru fleiri en einn gripur undir sama númeri.


Viðargreiningar annaðist dr. Ólafur Eggertsson á Mógilsá, Rannsóknarmiðstöð Skógræktar ríkisins. Gjóskugreiningu annaðist prófessor Þorvaldur Þórðarsson, eldfjallafræðingur í Háskóla Íslands. C-14 greining var framkvæmd hjá Beta Analytic Inc. í Florida, USA. Greining á arabísku myntinni annaðist Sigurður Helgi Pálmason á Myntsafni Seðlabanka Íslands. Öllum þessum aðilum eru þökkuð aðstoðin.

Reitur A

Reiturinn var staðsettur þannig að hann náði yfir prufuskurðinn frá 2015. Var þess freistað að hann næði þvert yfir elsta húsið (Hús 3) sem þá fannst. Það tókst ekki alveg vegna þess að húsið reyndist ögn breiðara en reiknað var með, en þó náði reiturinn þvert yfir húsið að innanverðu og vel út á veggina.

Munar aðeins nokkrum tugum sentimetra að reiturinn næði út fyrir veggina. Því var ekki hægt að segja nákvæmlega til um breidd veggjanna í þessum reit, en hún er áætluð um 1,2 m á vegg elsta hússins sem þarna er og um 1,2 - 1,4 á því yngri (Hús 2) ef marka mátti það sem sást í reitnum. Í reit B var breidd á vegg yngra hússins allt að 1,6 m sem er hugsanlega ofmat (veggurinn gæti hafa flast út).

Þegar búið var að hreinsa yfirborðið eftir að vélgrafan hafði grafið efstu lögin í burt kom í ljós dökkur skuggi með ljósum og dökkum gjóskulögum þvert yfir reitinn (sjá mynd 2). Gjóskulögin voru frá Veiðivötnum 1477 og Örafajökli 1362. Hafa þau fallið ofan í laut sem þarna var eftir að húsin sem undir fundust voru löngu orðin að rústum úti í haga eða móa. Ofan á þessum lögum lágu torfsneplar úr óþekktu húsi sem byggt hefur verið eftir að gosið varð 1362 og áður en gosið varð í Veiðivötnum 1477, því gjóskulag úr Örafajökulsgosinu voru í sneplunum, en ekki úr Veiðivatnagosinu. Hugsanlega stóð hús þetta eða mannvirki (ónúmerað) í allra næsta nágrenni. Þetta voru góð fyrirheit um að við værum á réttri leið.



Mynd 5. Yfirlit yfir hið forna rústasvæði á Stöð í Stöðvarfirði. Er svæðið u.þ.b. fyrir miðri mynd undir trjágróðrinum sem er í kirkjugarðinum. (Stafrænar myndir nr. 27. Horft mót ANA. Ljósmynd BFE 2015).



Mynd 6. Norðurveggir húsa 2 og 3 í vestursniði reitar A, nyrst. Sjá má að veggur húss 3 er talsvert þynnri en veggur húss 2, enda líkur til þess að eldri veggurinn hafi verið snyrtur til þegar yngra húsið var byggt. Stóru hvítu pílnar sýna sýnatökustaði. Einnig voru sýni tekin úr yngri veggnum. Líkur eru til þess að raskaða lagið til hægri á myndinni sé kjarni úr mól í yngri veggnum, eins og sást í suðurveggnum. Eins og sjá má liggur eldri veggurinn nánast beint ofan á malarlagi sem hefur verið túlkað sem forn skriða. Mælistikan er 40 sm. (Stafrænar myndir nr. 211. Horft mót NV. Ljós. BFE 2016).

Við sinn hvorn enda reitarins komu svo veggir næst elsta hússins í ljós og reyndust þeir liggja nánast beint ofan á veggjum elsta hússins og erfitt að sjá muninn á þeim á fletinum. Munur sést þó á veggjunum í sniði. Tekin voru tvö gjóskusýni (eða meint gjóskusýni) úr báðum veggjum (sýni 7 - 10 auk sýnis 11 undir eldri veggnum).

Þegar rannsóknum lauk hafði verið grafið niður á gólfið í elsta húsinu á nokkrum stöðum, en lítið sem ekkert í þau. Samkvæmt þrúfuskurði sem grafinn var 2015 er það um 1 - 3 sm á þykkt. Gólfið í næstelsta húsinu var afar slitrótt og ekki gerlegt að skilja gólfin að, en sjá má yngra gólfið í sniði þrúfuskurðarins frá 2015 og þar var það fáeina sentimetra ofan við gólfið í elsta húsinu. Var það um 1 - 2 sm á þykkt eða aðeins þynnra en eldra gólfið. Skýringin á þessu vandamáli er líklega sú að afar stuttur tími hefur liðið á milli bygginga húsanna og þegar yngra húsið var byggt hafi verið hreinsað ofan af áfoki sem legið hefur ofan á eldra húsinu.

Báðir veggirnir voru að stofni til úr torfi, en munurinn fólst í því að yngri veggurinn hafði einfalda grjóthleðslu að innan og utan í suðurvegg, þó ekki í norðurvegg (var hún a.m.k. tvöföld á hæðina í reit B). Báðir veggirnir eru hlaðnir með þverstreng, en það er mjór strengur, sem hlaðinn er þvert á vegginn (Bjarni Einarsson 2015:226-38). Í vestursniði reitsins mátti sjá



Mynd 7. Fasi 8 í reit A, lokafasinn. Á myndinn má sjá gólfög húsa 2 og 3 og ókláraða bletti á milli þeirra. Miklar rigningar gengu yfir um það leiti sem myndin var tekin og skilur hún eftir moldarslikju til vinstri. Til hægri má sjá malarbakkann sem veggir húsanna stóðu á og sniðið á fyrri myndinni sést uppi til hægri. Sjá má hvar gólf mætir torfvegg t.v. á myndinni og bogadregna vegglinu. (Drónamynd. Ljós. BFE 2016).

báða veggina og slútar sá yngri aðeins fram yfir þann eldri (sjá mynd 6). Hugsanlega er renna undir miðjum veggnum (sbr. ljósm. nr. 76) og lá hún með honum eða í sömu stefnu og hann. Líklega hefur hún verið til að taka við vatni!

Í gólfi eldra hússins fundust tvær pinnaholur við sinn hvoran vegginn. Líklega mun þeim fjölga þegar grafið verður í gegnum gólfið. Gólfið var fullt af viðarkolum, sóti, ösku og einstaka brenndum beinum. Óbrennd bein fundust vart, en þau mjög fáu sem þrátt fyrir allt sáust voru eins og smjör og ógerningur að bjarga þeim.

Þétt upp við innanverðann vegginn á eldra húsinu að sunnanverðu voru tvær stoðarholur. Stundum geta slíkar stoðarholur verið vísbendingar um að dyr hafi verið á veggnum, en það er ekki raunin í þessu tilfalli. Stoðarholurnar eru líklega leifar af einhverju innra mannvirki sem verið hefur í húsinu, t.d. þiljað rými eða að hluti veggjar hafi verið þiljaður. Aðrar vísbendingar um innri mannvirki í reit A fundust ekki fyrir utan pinnaholurnar.

Ekki hafa enn komið í ljós svo að öruggt sé set eða pallar og engar innri stoðarholur hafa fundist, ekki heldur stoðarsteinar sem líklega hafa verið í stað stoðarhola. Þó var nokkur halli á húsunum frá norðurvegg og inn í húsið og gæti það verið vísbending um set. Slíku var ekki til að dreifa við suðurvegginn. Þó getur þetta breyst þegar miðja húsanna (Hús 3) verður grafin, hún virðist liggja neðar og þá er um set að ræða við langhliðarnar, allavega á kafla eða köflum.

Í reitnum voru samtals 66 fundanúmer skráð. Fyrsti gripurinn fannst 2015 og var það hringlaga bronsgripur með gati. Hefur hann þjónað sem men, en gæti hafa verið rómverskur peningur að upplagi. Ekki hefur reynt unnt að sannreyna það sökum þess hve eyddur gripurinn er á yfirborði. Er hann líklega úr efra gólfinu. Aðrir gripir eru 11 smá klébergsbrot, 10 naglar (þar á meðal líklega einn bátssaumur), sex járnskinnur, fjórir járnteinar, ein járnlykkja, ein hóffjöður!, 18 ógreinanlegir járnsmolar, 20 flögur og kjarnar úr jaspis, ópál, glerhalli, geislasteini og innlendum steini, þrjár perlur (tvær úr gleri og önnur þeirra gullhúðuð og ein úr kreolíti), fimm brýni úr erlendu flögubergi (norsku?), hugsanlega tafla úr hnefatafli og silfurhringur. Fjallað verður nánar um gripina hér á eftir.

Auk fimm gjóskusýna (sýni 7 - 11) sem tekin voru í reit A voru tvö viðarkolasýni tekin (sýni 4 - 5). Viðarkolin voru greind til tegundargreiningar og þá greiningu annaðist dr. Ólafur Eggertsson jarðfræðingur á Mógilsá, Rannsóknarmiðstöð Skógræktar ríkisins. Bæði sýnin voru úr birki, en árið 2015 hafði einnig fundist moli úr barrtré. Próf. Þorvaldur Þórðarson greindi gjóskuna og gerð verður grein fyrir niðurstöðum greininganna í viðeigandi kafla hér að neðan.

Reitur B

Staðsetning reitarins markaðist af því að tryggja skyldi að farið yrði út fyrir hugsanlega vegg elstu húsanna tveggja að sunnanverðu og því var reitnum hnikað til um tvo m til suðurs. Einnig var tveggja m breitt belti skilið eftir



Mynd 8. Fasi 7 í reit B. Hér má sjá leifar af gólfinu í húsum 2 og 3 (svartir blettir), en ekki er hægt að skilja þau að að sinni. Ytri grjóthleðslan til vinstri gæti verið úr túngarði, en sú hægra megin við hana er úr húsi 2, næst yngsta húsinu. Einnig má sjá malarkjarnann í þeim vegg rétt innan við steinaröðina. Ef grannt er skoðað sést rof á veggnum skammt ofan við malarkjarnan. Þar hafa verið dyr á báðum húsunum. Í horninu uppi til hægri sjást meintar dyr á húsi 2, eða hluta af innréttingu í húsi 3. Niðri hægra megin við sniðið má sjá hellur sem liggja í elsta gólfinu og ekki ljóst hvaða hlutverki þær gegna, nema ef þær séu langeldur af óvenju breiðri gerð. (Drónamynd. Ljós. BFE 2016).

ógrafið á milli reitanna. Suður veggur næstelsta hússins kom vel í ljós og breidd hans reyndist um 1,6 m að steinhleðslunni meðtaldri. Ekki var grafið niður úr honum að eldri veggnum sem liggur undir eins og fram kom hér að framan. Það bíður næsta sumars.

Í reitnum sunnanverðum fundust tiltölulega ungar minjar eftir mannvirki hvers hlutverk er ekki á hreinu (Hús 1 eða túngarður). Var mannvirkið (veggurinn), illa farið, trúlega vegna jarðýtu sem sett var á svæðið á fyrri hluta síðustu aldar. Upp við sniðið að vestanverðu var hringlaga mannvirki sem líktist um margt sáfari, en það var lítið sem ekkert eftir af því. Var um einfalda steinaröð að ræða í hring. Sennilegt er að mannvirkið hafi verið undir eða utan um tunnu sem staðið hefur á gólfi eða því sem næst, en ekki sáfar vegna þess hve grunnt það er. Hins vegar er ekki ómögulegt að þetta sé botn á sáfari og húsið sjálft farið þegar ýta var sett á svæðið. Þá er þetta fjórða og yngsta húsið á staðnum. Sé svo hefur hús staðið þarna með tunnu upp við vegginn í horni þess, en ekkert annað er eftir af því.

Norðan við syðstu steinaröðina fundust engar leifar af torfi eins og vænta mátti. Engin skýring finnst á þessu atriði. Bendir það til þess að syðsta steinaröðin sé alls ekki hluti af áður nefndu mannvirki heldur kunni að vera túngarður eins og sjá má á túnakorti frá byrjun 20. aldar (sjá mynd 1). Vandamálið við þessa túlkun er að sléttu hliðarnar á steinum snúa mót suðri sem þýðir að torfið hefði þá átt að vera norðan við steinana.

Til greina kemur að þarna hafi útihús staðið, t.d. skepnuhús, og tunnan hafi verið til að brynna skepnunum. Ef um sáfar var að ræða í horninu þá hefur mögulega hjáleiga staðið þarna, en sáir stóðu alla jafna í bæjarhúsum. Hugsanlega er þetta húsið sem torfflyksurnar með gjóskunni úr Örafajökli 1362 eru í?

Þegar búið var að grafa nær allt þetta unga mannvirki í burtu kom veggur næst elsta hússins vel í ljós og sömuleiðis dyr sem voru á honum mót suðri. Voru þær um 1 m á breidd og út úr veggnum að vestanverðu var dálítill tota eða kampur sem oft sést á dyrum húsa. Hlutverk kampsins hefur verið að skýla dyrunum fyrir suðaustanáttinni.



Mynd 9. Hinar meintu dyr í húsi 2, eða hluti af innréttingu í húsi 3, í NA - horni reitar B. Innan við mannvirkið má sjá hellur sem hafa legið í gólfi hússins. (Stafrænar myndir nr. 124. Horf mót SV. Ljósm. BFE 2016).



Mynd 10. Hellulögnin í reit B hvers hlutverk er ekki á hreinu, en hugsanlega óvenjulega breiður langeldur. Horft er beint niður á hellurnar. (Hluti af drónamynd. Ljósm. BFE 2016).

Á móti dyrunum í reitnum voru vísbendingar um aðrar dyr sem voru afmarkaðar með grjóti (sjá mynd 9). Þó kemur til greina að þetta sé mannvirki eða innrétting í húsi 3 sem er öllu líklegra. Innan við mannvirkið lágu stórar hellur sem eru trúlega hellulagt gólf þess húss sem þetta mannvirki tilheyrði. Nánari rannsókn varpar vonandi ljósi á þetta.

Eins var í þessum reit og hinum fyrri að gólfið í næstelsta húsinu virðist slitrótt og erfitt að greina það frá elsta gólfinu. Voru gólfin því sem næst eins að innihaldi og lýst var hér að framan í reit A.

Í miðju elsta hússins, upp við austursnið voru sótugar hellur á gólfi sem minntu á langeld (sjá mynd 10). Þetta mannvirki var þó breiðara en langeldar eru yfirleitt, en það var um 1 m á breidd og undir því var holrými sem ekki vannst tími til að skoða nánar. Hluti af þessu mannvirki liggur undir ógröfnum bakka á milli reita A og B og er því ekki rannsakað til fulls enn.

Í reit B voru samtals 64 fundanúmer skráð. Fyrstu gripirnir sem fundust voru nagli og silfurvafningur (gangsilfur) sem fundust í fyllingu elstu húsanna tveggja. Slíkir silfurgripir voru notaðir sem gjaldmiðill í viðskiptum eða sem íblöndunarefni við málmbræðslur. Upphaflega hefur gripurinn verið hluti af armbandi eða öðru skarti.

Aðrir gripir sem fundust voru fjórir morknir klébergsmolar úr sama keraldinu. Fundust þeir í gólfi (næst elsta hússins?) og voru tveir þeirra með gati. Einnig fundust níu naglar (þar af einn haus og einn bátssaumur), fjórar járnskinnur (ein óviss), ein löm úr járn, einn hnífur og 27 ógreinanlegir járnsmolar. Þá má nefna sex flögur og kjarna úr jaspis og glerhalli, einn eldsláttustein úr glerhalli, eina koparflögu og sex - sjö perlur (úr gleri, bergkristal og sandsteini. Ein perla er líklega í tveimur brotum undir tveimur númerum), eitt brýni úr erlendu flögubergi, tvær hringlaga slegnar skífur úr innlendum steini, tveir snældusnúðar (annar fannst á milli steina í næstelsta húsinu og hinn var í tveimur brotum og er sennilega úr elsta húsinu), einn hringlaga gripur úr silfri eða blýi með bræddu grænu gleri (skart?), níu brot úr meintri deiglu (tvö fundanúmer, 142 og 148), 16 gjallmolar, þrjár skrautsteinar (einn úr glerhalli og hinir úr ógreindum steini) og ein arabísk mynt úr gólfi næstelsta hússins frá 892 - 907 eða 914 - 943.

Eitt sýni var tekið úr reitnum (sýni 6), en það var viðarkolasýni. Viðargreiningin leiddi í ljós að um birki og þriggja ára víði var að ræða. Molar úr víði voru sendir áfram í C-14 greiningu.

Reitur C

Reiturinn var tvo m vestur af reit B, en hnikað til um tvo m til suðurs. Mjög lítið var hægt að nota vélgröfu í þessum reit vegna þess hve stutt var niður á fyrstu mannvirkin, en það var veggur úr torfi með steinaröðum báðum megin. Veggur er í þriðja elsta húsinu sem var skráð (Hús 1) og sést hugsanlega í reit B. Sunnan við torfvegginn var svæðið mjög illa farið vegna flóðs sem hefur verið í Þverá úr Jafnadal. Var það svæði ekki kannað nánar að svo stöddu hvað sem síðar kann að verða. Um aldur Húss 1 verður



Mynd 11. Fasi 8 í reit C. Í miðjum reitnum er torfveggurinn (lóðréttur), með grjóti við kantana. Uppi t.h. má sjá ofninn í þessu húsi, Húsi 1. Svarti bletturinn er mannvistarlagssletta (viðarkol, sót og aska). Húsið er byggt fyrir 1362. (Drónamyndir. Ljós. BFE 2016).

ekki annað sagt en að það er eldra en 1362. Ekkert fannst af gripum sem varpað gat skýrara ljósi á hann. Gjóska frá 1362 og 1477 liggja yfir það og er húsið því eldra en þessi gos tvö. Víða mátti sjá gjóskur þessar úr umræddum gosum liggja að veggnum og líklega einnig í meintri loftrás sem sást í torfveggnum.

Norðan við vegginn inni í húsinu var komið niður á grjóthrégu sem í voru talsvert af soðsteinum (brenndum steinum) og lítið eitt af mýrarrauða sem sýni var tekið úr (sýni 3). Sunnan við hrúguna voru vísbendingar um rás í gegnum torfvegginn. Líklega er hér um loftrás að ræða, en slíkar loftrásir hafa verið að finnast á síðustu árum, eins og í Hólmi í Nesjum og fleiri stöðum (Bjarni F. Einarsson 2015:228 o.áfr). Flestar eru þó í beinum tengslum við eldstæði eða ofna, en þó er undantekning þar á og það er í einu húsanna á Þjótanda við Þjórsá í Árnessýslu. (Sami 2015:230). Norðan við hrúguna kom í ljós eldstæði eða ofn upp við sniðið sem byggður var upp af steinum á þrjá vegu með opi til suðurs. Breidd hans var um 0,6 m, lengdin liggur ekki endanlega fyrir, en virðist hafa verið svipuð. Slíkir ofnar standa nær alltaf við vegg og snúa opunum inn í rýmin. Ofninn var fullur af viðarkolum, ösku og sóti eins og vænta mátti.



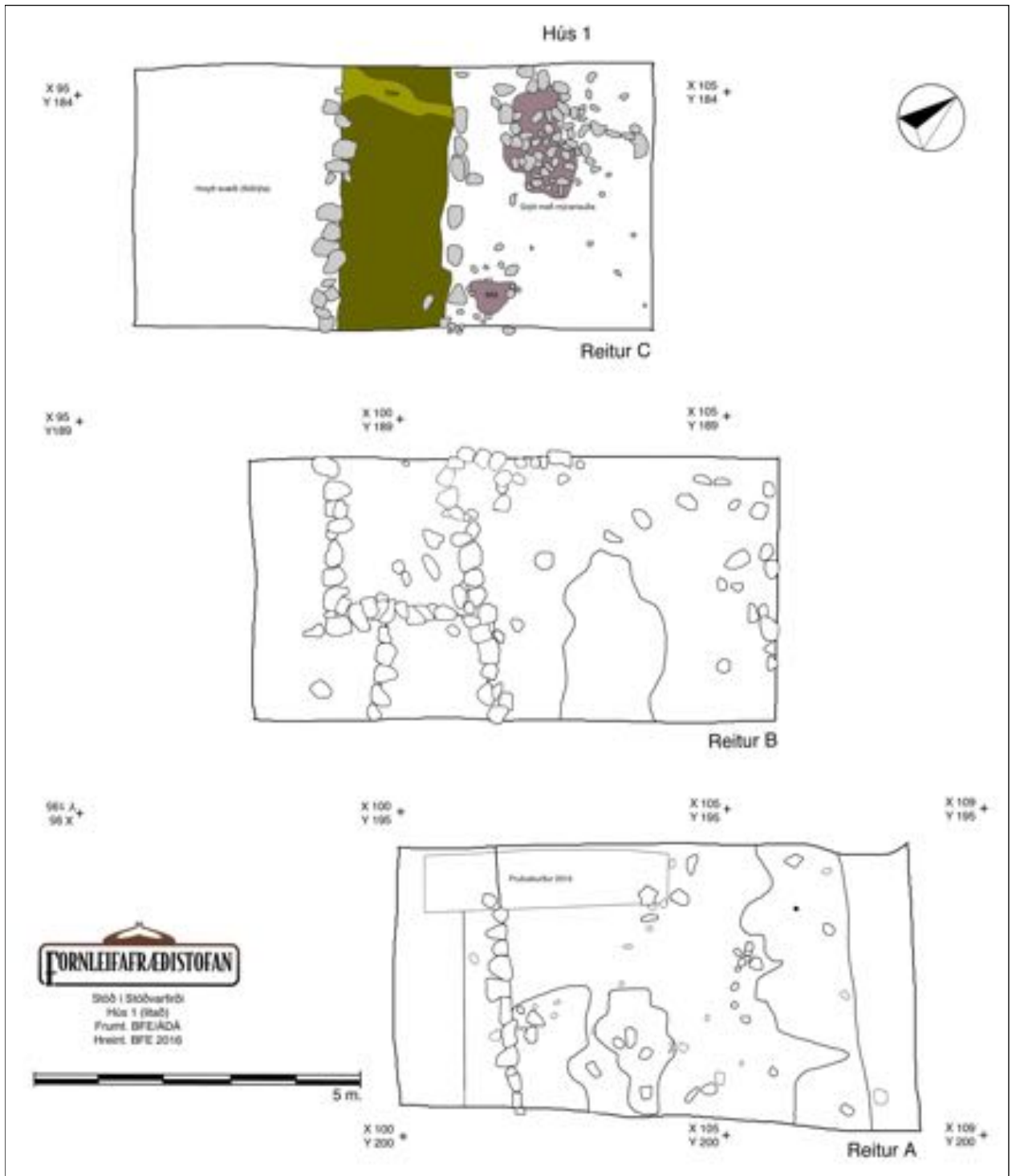
Mynd 12. Horft niður á ofninn í reit C. Svörtu flekkirnir eru efsti hluti fyllingarinnar í ofninum sem var kolasalli. (Stafrænar myndir nr. 185. Ljós. BFE 2016).



Mynd 13. Flatarteikning af reitum A - C sem rannsakaðir voru. Myndin sýnir fasa 7/8, eða síðustu fasana sem grafnir voru. Myndin sýnir öll húsin og mannvirki syðst í reit B, sem er annaðhvort ónúmerað hús eða túngarður. Líklegra er að þetta séu leifar af húsi, sem er yngra en 1362 eða 1477.

Ekki fannst neitt öruggt gólf, þó vísbendingar um það hafi fundist sem smáar skellur með viðarkolum, sóti og ösku hér og hvar. Hugsanlega þarf að grafa dýpra til að finna gólfið.

Ef ofninn hefur staðið upp við vegg þá hefur húsið verið rétt rúmir 3 m á breidd.



Mynd 14. Hús 1, smiðja, í reit C. Það sem er litað tilheyrir húsinu þó með fyrirvara um að grjóthrúgurnar tvær kunni að vera yngri. Ofninn er ekki teiknaður á þessa mynd (sjá mynd 12 og 13), en ekki er alveg öruggt að hann sé tengdur grjóthrúgunum tveim.

Samtals voru 29 fundanúmer skráð í reitnum. Fyrsti gripurinn sem fannst var lykill úr járn sem virtist ekki ýkja gamall. Aðrir gripir úr járninu voru einn hnífur?, einn nagli og tveir ógreinanlegir járnsmolar. Talsvert af járninu voru ógreinanlegir smolar eins og títt er um járngrípi við fornleifarannsóknir.

Einnig fundust sex stórir klébergsmolar úr sömu grýtunni sem hefur verið stór. Allir utan einn voru með boruðu gati sem geta hafa verið hluti af upphengibúnaði. Stærsta brotið var 108 g og það minnsta 51,4 g, 11 flögur og kjarnar úr glerhalli og jaspis, einn ósleginn glerhallur, einn meintur steinhamar eða myljari, fjórir gjallmolar, tvö brýni (eitt í þrem hlutum), eitt heinbrýni, einn aflsteinn úr fýsibelg og eitt lítið bein, hugsanlega úr fugli.

5 Hús 1 - 3

Allavega þrjú hús komu í ljós við rannsóknirnar í Stöð og hugsanlega hluti af túngarði eða enn einu húsinu. Verður þeim öruggu nú gefið númer í aldursröð og byrjað á því yngsta.

Hús 1, smiðja

Hús 1 kom hugsanlega í ljós í reit B og var örugglega í reit C. Húsið er hugsanlega á kafla illa farið og hefur líklega orðið ýtu að bráð í byrjun síðustu aldar. Vísbendingar eru um að SA - horn hússins sé í reit B, þar sem það hefur gengið yfir vegg næst elsta hússins, eða Húss 2. Úr því verður skorið á næsta sumri ef allt gengur eftir.

Veggur hússins sem komið hefur í ljós er úr torfi, með steinaröðum bæði að innan- og utanverðu. Innri steinaröðin var talsvert gisnari en sú ytri. Veggurinn er býsna breiður, eða um 2,3 m þar sem mest var í reit C, sem telst breitt, en svo breiðir eru veggir í



Mynd 15. Lykill sem fannst snemma í reit C. Hann er ungur og er ekki hluti af gripum þeirra húsa sem fundist hafa. (Fnr. 2. Ljósm. BFE 2016).



Mynd 16. Marinn steinn sem hugsanlega hefur þjónað sem myljari (mala korn, merja mýrarrauða eða járn, litunarefni, harðfisk o.s.frv.). Hann fannst í húsi 1. (Fnr. 25. Ljósm. BFE 2016).



Mynd 17. Heinbrýni úr erlendu flögubergi (norsku?). Tvö göt eru á brýninu sem bendir til þess að það hafi brotnað um annað gatið og þá verið borað nýtt svo gripurinn gæti haldið áfram að þjóna hlutverki sínu. Það var til dæmis til að brýna nálar af ýmsu tagi. Heinbrýni virðast ekki ná langt inn í miðaldir. Lengdin er um fimm sm. (Fnr. 27. Ljóms. BFE 2016).

landnámshúsum ekki, en veggir miðaldahúsa eru það stundum. Veggurinn er gerður í þverstreng og lítur öðruvísi út en eldri veggirnir hvað litarhaft varðar. Í honum eru gjóskulög og járnrik lög sem ekki er að finna í hinum eldri veggjum þó sum laganna geri það. Virðist torfið skorið í mýri þar sem járn hefur sest til.

Ekki varð vart við eiginlegt gólf svo að öruggt sé, en það kann að vera aðeins dýpra á því í reit C en nú hefur verið grafið og sé svo hefur það ekki náð yfir í reit B, þar sem gólf Húss 1 eða 2 nær það hátt. Þá er hugsanlegt að A - veggur hússins sé í hinum ógrafna bakka á milli reita B og C. Ef Hús 3 nær ekki yfir í reit B, gæti gólfíð verið í sömu hæð og botn ofnsins (eldstæðisins) sem var við jaðar reitar C, en trúlega hefur ofninn tilheyrt þessu húsi. Á milli ofnsins og veggjarins var steinhrúga sem saman-stóð af eldsprungnum steinum (soð-steinum) og inn á milli voru einstakar slettur af mýrarrauða og viðarkolum. Nokkur hæðarmunur var á hrúgunni og ofninum, en hrúgan lá ofar í moldunum en ofninn. Þetta gæti verið vegna þess að ofninn og hrúgan eru hreinlega ekki samtíða. Minni hrúga í svipaðri hæð og sú áður nefnda var við torfvegginn í SA hluta reitarins. Þar voru minni eldsprungnir steinar, en ekkert frekar vitað um hlutverk þessarar litlu hrúgu.

Breidd hússins að innanverðu hefur verið rétt rúmlega þrjú m, en lengdin liggur ekki fyrir. Engar dyr hafa komið í ljós enn, né önnur mannvirki í húsinu sem skýrt getur frekar hlutverk þess. Ef marka má gripi þá sem í húsinu fundust þá hefur járnvinnsla af einhverju tagi farið fram í húsinu (ristun á mýrarrauða, blástursjárn úr mýrarrauða, járnsmíðar). Til þess benda m.a. mýrarrauðinn, myljarinn og aflsteinninn. Því þykir rétt að kalla húsið smiðju.

Hús 2

Veggur hússins var úr torfi með grjóthleðslum bæði að innanverðu og utanverðu í a.m.k. 2 - 3 lögum í báðum tilfellum. Í miðju veggjarins var kjarni úr mól, allavega að hluta. Þar sem þessi veggur sást lá hann beint



Mynd 18. Brot úr hefðbundnum brýni úr erlendu flögubergi (norsku?). Þetta er eitt og sama brýnið í þremur brotum. (Fnr. 28. Ljós. BFE 2016).



Mynd 19. Brot úr stórrí klébergsgrýtu. Nokkur brot úr einni og sömu grýtunni fundust í nágrenni þessa gripar, þó hann hafi ekki örugglega tilheyrt þeirri grýtu. Boraða gatið er trúlega til að festa upphengibúnaðinn á (Fnr. 87. Ljós. BFE 2016).

ofan á vegg elsta hússins og virtist sem hann hafi meðvitað verið lagður ofan á hann. Norðarlega í V - sniði reitar A, mátti sjá vísbendingu um að eldri veggurinn hafi verið sléttður og sá yngri settur beint ofan á hann og það er ekkert áfok á milli. Breidd veggja var um 1,6 m þar sem hann var breiðastur vestast í reit B. Breidd hússins að innanverðu er um 5,3 m. Viss tilhneiging er til þess að veggurinn víki af leið eldri veggjarins í vestanverðum reit B og að hann sé mun beinni en veggur eldra hússins (Húss 3). Líklega hefur Hús 1 verið byggt ofan í vesturhluta hússins og stytta það. Svárið við þessari spurningu liggur í bakkanum á milli reitanna.

Gólf hússins var mjög ógreinilegt, en þó mátti líklega sjá það í profuskurði frá 2015 fáeina sm ofan við gólfið í elsta húsinu (Húsi 3). Líklega hafa þess gólf runnið saman víðast hvar, eða að gólfin í yngri húsunum hafi hreinsað elsta gólfið í burtu þegar þau voru byggð eða aðrar athafnir í yngri húsunum hafi eytt gólfinu. Engin mannvirki var hægt að tengja við Hús 2 önnur en hugsanlegar dyr eða mannvirki sem var við norður langvegginn mót NA og hellur innan við þær. Þetta liggur þó ekki endanlega fyrir enn sem komið er. Húsið gæti einnig hafa deilt dyrum á sama stað og elsta húsið og er það mjög líklegt.

Gólfið var fullt af viðarkolum, sóti og ösku sem bendir til þess að í því hafi verið eldstæði, en slíkt hefur ekki enn fundist.

Hús 3, skáli

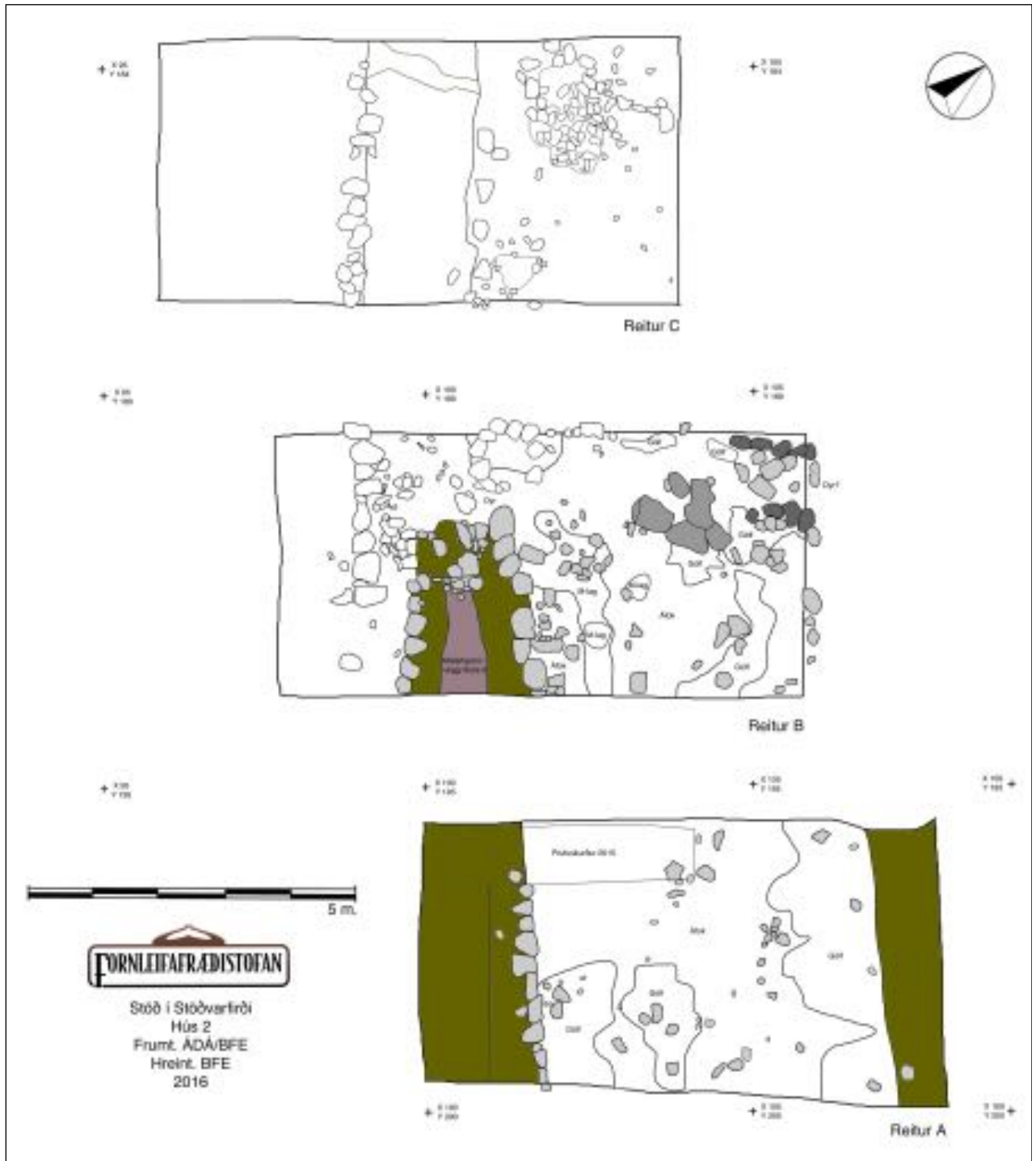
Veggir hússins lágu beint undir yngra húsi eins og áður hefur komið fram. Voru þeir að mestu leyti jafn breiðir en munurinn á þeim var sá að ekkert grjót var í vegg elsta hússins.

Norðurveggurinn var byggður nánast beint ofan á mól sem líklega var forsöguleg skriða úr fjallinu. Gólfið var að mestu sömuleiðis nánast beint ofan á þessu lagi.

Veikar vísbendingar voru um að í norðurhluta hússins hafi verið set eða bekkir vegna hallans sem þar var á gólfinu. Var þetta meinta set einnig nánast beint ofan á skriðunni og hefur verið mokað þar til í þeim tilgangi að lækka þar gólfið innan við vegginn. Engar slíkar vísbendingar sástu í suðurhlutanum, en miðja hússins virðist liggja lægra sem gefur fyrirheit um set.



Mynd 20. Aflsteinn sem fannst í stærri grjóthrúgunni í Húsi 1. Gatið er kónískt og sést hér breiðari hlutinn, en hitt var um helmingi þrengra og það hefur snúið að hitanum, enda er þetta hugsanlega hluti af fýsibelg í járnsmiðju. (Fnr. 155. Ljós. BFE 2016).



Mynd 21. Hús 2. Það sem er litað tilheyrir því. Gólfín í reit A og B eru ekki örugglega úr húsi 2, gætu einnig verið úr húsi 3 eða báðum húsunum vegna samruna. Einnig er hugsanlegt að dökk gráu steinarnir og milligráu hellurnar innan við þá í NA - horni reitar B sé í raun hluti af innréttingu í húsi 3.

Breidd hússins að innanverðu hefur verið hin sama og Húss 2, eða um 5,3 m. Telst þetta vera í breiðari kantinum fyrir skála á Íslandi. Skálinn á Granastöðum var t.d. 5,4 m á breidd (Bjarni F. Einarsson 1995), eldri skálinn í Hólmi í Nesjum var 3,8 m breiður en sá yngri 4,8 m (Bjarni F. Einarsson 2015), skálinn í Vogu var 4,1 m á breidd (Bjarni F. Einarsson 2011) og skálarnir í Herjólfssdal voru á bilinu 3,4 - 3,5 m breiðir (Margrét Hermanns-Auðardóttir 1989), en það sver sig nokkuð í ætt við 11. og 12.

aldar skála eins og á Þjótanda, en þar voru þeir 2,2 - 3,4 m á breidd (Bjarni F. Einarsson o.fl. 2009 og 2011) og í Sveigakoti 1, en þar var skálinn 3,5 m breiður. (Milek 2003). Þó nokkrir skálar eru breiðari og jafnvel mun breiðari eins og á Ísleifsstöðum, eldri skálinn, en hann var 5,6 m á breidd (Stenberger 1943), skálinn í Aðalstræti 14 - 16 var 5,8 m (Milek 2006), á Hofstöðum í Mývatnssveit var skálinn 6 m (Lucas 2009) og í Hvítárholti var sá breiðasti 6,25 m á breidd. (Þór Magnússon 1973).

Í gólfinu voru þrjár pinnaholur. Ein við norðurvegginn og tvær við suðurvegginn. Líklega mun þeim fjölga þegar grafið verður niður úr gólfinu. Þessar pinnaholur geta hafa verið hluti af innri innréttingu í húsinu svo sem set, pallar eða aðrar óþekktar innréttingar.

Á suðurvegg voru líklega dyr, sem einnig voru í Húsi 2 á sama stað og sóttug hellulögn austast í reit B sem svipaði um margt til langeldar var líklega hluti af þessu húsi.

Hugsanleg lengd skálans gæti verið um 20 m ef marka má vísbendingar í síðasta fasa uppgrافتarins.

6 Gripir

Talsvert fannst af gripum við rannsóknirnar eins og getið er í umfjöllun um reitina þrjá, A - C, en samtals voru 159 fundanúmer skráð og undir sumum þeirra leynast fleiri en einn gripur. Má þar einkum nefna tíu perlur (í raun níu, ein í tveimur brotum undir tveimur númerum), snúinn silfurtein (gangsulfur), silfurhring, málmgrip (blý?) með grænu gleri, koparmen með gati sem gæti hafa verið rómverskur peningur og arabískan pening (mynt) sem líklega var sleginn fyrir Ismā'īl ibn Aḥmad 892 - 907 eða Naṣr ibn Aḥmad 914 - 943.¹ Þeir réðu Samanids veldinu í Austur-Íran og næstu nágrannaríkjum. Penningurinn var sleginn af myntsláttunni al-Shash. Einnig fannst nokkuð af slegnum jaspis og glerhöllum.

Perlur eru frekar algengir gripir í híbýlum manna og kumlum á fyrstu



Mynd 22. Snældusnúðurinn sem fannst í Húsi 2. Var hann á milli steina í suðurvegg hússins eða undir efstu steinaröðinni. Það merkilega við staðsetninguna var að hann var í innanverðum veggnum, þ.e.a.s. hefur ekki verið sýnilegur inni í húsinu. Þetta gæti bent til þess að um svokallaða húsförn hafi verið að ræða. Snúðurinn er um 5 sm í þvermál og 85 g á þyngd. Telst hann vera nokkuð stór og af A eða B gerð (Fnr. 9. Ljós. BFE 2016).



Mynd 23. Gangsilfur upp á 0,9 g. Silfrið fannst í hreyfðu lagi rétt innan við suðurvegginn í Húsi 2. Er þetta snúinn stendur teinn sem upphaflega gat hafa þjónað sem skart, svo sem armaugur eða hálsfesti. (Fnr. 6. Ljós. BFE 2016).

¹ Penningurinn er illa farinn og greiningin því með fyrirvara. Til greina kæmi einnig eldri peningur frá sama svæði. Slíkir peningar tóku að berast þegar um 800, líklega eitthvað fyrr, og sem dæmi hafa fundist 80 þús. arabískar myntir í Svíþjóð einni, einkum á Gotlandi (Vikingatidens ABC 1995:125).

Flestar perlur á einum stað, fyrir utan Afréttarskrað og kuml, fundust í Hrísbú í Mosfellsdal í Gullbringusýslu. Þar fundust samtals 40 perlur og 34 þeirra í skálanum. (Zori o.fl. 2013:156). Í skálanum fundust hvorki færri né fleiri en 38 gólflög sem voru afrakstur langrar búsetu sem gerir rétt rúmlega eina perlu í hverju gólflagi að meðaltali.

Næst flestar perlur á einu bæjarstæði fundust á Hofstöðum í Mývatnssveit, en þar fundust 28 perlur (Lucas 2009:309). Þar var fjöldi gólflaga einnig allnokkur sökum langrar búsetu. Þessir tveir staðir skera sig dálítið úr hvað fjölda perlna varðar og eru á pari við stærsta skála sem rannsakaður hefur verið í heiminum, Borg á Lofoten í N - Noregi, en þar fundust 36 perlur á öllu rannsóknarsvæðinu og 14 í sjálfum skálanum í afar mörgum gólflögum, en líftími bæjarins voru heil 600 ár. (Johansen, o.fl. 2003:34).

Í landnámsminjum í Lækjargötu hafa fundist 23 perlur, en þar voru aðstæður öðruvísi en á öðrum landnámsstöðum, en húsin brunnu. (Munnl. heimild Lisabet Guðmundsdóttir 2016).

Á Granastöðum á Eyjafjarðardal frá 10. öld fundust sex perlur og þar af voru tvær í skálanum. (Bjarni F. Einarsson 1995:130). Í Vogu í Reykjanesbæ voru perlurnar aðeins þrjár, en Vogur er túlkaður sem útstöð frá N - Evrópu rétt eins og elstu minjarnar á Stöð eru eins og staðan er núna.

Tíu perlur á einum stað telst því vera býsna mikið þó húsin sem þær finnast í séu tvö. Aðrir gripir benda einnig til þess að um talsvert ríkidæmi hafi verið að ræða eins og hinn snúni silfurteinn, silfurhringurinn og skartið með græna glerinu.

Aðeins einn annan grip frá Íslandi þekkir höfundur sem er álíkrar gerðar og er það kross úr kumlinu í Vatnsdal í Patreksfirði, en hann var talinn úr blýi með smeltum grænum krossi úr gleri í miðjunni (Þór Magnússon 1967). Nú er þess að geta að blý hefur lægra bræðslumark en gler og því kemur það ekki til greina að um smelt hafi verið að ræða. Hugsanlegt er þó að í báðum



Mynd 25. Fjórir klébergsmolar af sama kerinu. Á tveimur molum má sjá gat. Molarnir eru býsna morknir en sýna þó að kerid hefur verið stórt og kröftugt með allt að tveggja sm þykkum veggjum. Fyrirvari er gerður á því hvoru húsinu þeir fundust í, Húsi 2 eða 3. (Fnr. 126. Ljós. BFE 2016).



Mynd 26. Arabískur peningurinn sem fannst á Stöð. Ekki er nú hægt að skera úr um í hvoru húsinu hann fannst, Húsi 2 eða 3, þó Hús 2 sé líklegri fundastaður vegna C-14 niðurstaðnanna. (Fnr. 153. Ljós. Sandra Sif Einarsdóttir, Þjóðminjasafni Íslands).

tilvikum hafi blýið fyrst verið mótað og tilbúið glerið sett í á eftir og slegið eða hnoðað samann svo það hafi fallið vel að glerinu.

Blýgripurinn frá Stöð gæti hafa verið á baugfingri, en losnað af honum. Silfurhringurinn sem áður er nefndur gæti hafa verið sá hringur, þó ekki sé það víst, því upprunalega getur hann hafa verið hluti af hálsfesti, þar sem silfurhringurinn hékk á festinni með sérstakri perlu eða öðru skarti hangandi á hringnum. Þegar hann kom á Stöð hafði hann líklega fengið nýtt hlutverk, þ.e.a.s. gangsilfur eins og teinninn og myntin.

Arabískir peningar eru ekki algengir hér á landi. Tveir slíkir (kúfískir/arabískir) peningar fundust árið 1837 og voru þeir sendir til Þjóðminjasafns Danmerkur (og Íslands) árið 1840 og eru þar enn. Talið er að þeir hafi fundist í Mjóadal í Norðurárhreppi í Borgarbyggð (Kristján Eldjárn 1956:368. 2000:102-3. sarpur.is). Var annar sleginn árið 917 - 18 og hinn 926 - 27. Báðir þeirra voru með gati við röndina og hafa því verið notaðir sem men eftir að þeir luku fyrra hlutverki sínu.


Í einum fjögurra silfursjóða sem fundist hafa á Íslandi, í Gaulverjabæ í Gaulverjabæjarhreppi í Árnessýslu fundust fimm kúfískir peningar árið 1930. Í sjóðnum voru samtals 360 peningar af ýmsum gerðum. (Kristján Eldjárn 1956:366). Peningarnir voru slegnir árin 869 - 942.

Árið 1952 fannst silfursjóður á Ketu í Skefilstaðahreppi í Skagafirði. (Kristján Eldjárn 1956:368). Í sjóðnum var gangsilfur eða bitasilfur og sex silfurpeningar. Fimm þeirra voru kúfískir og tveir þeirra ógreinanlegir. Tveir peningar voru slegnir árið 883-4 og einn 908 - 932.

Eitt forvitnilegasta kuml Íslands fannst árið 1964 og var það svokallað Vatnsdalskuml við Patreksfjörð sem minnst var á hér að framan. (Þór Magnússon 1967:20). Í því fannst m.a. einn kúfískur silfurpeningur, en



Mynd 27. Fimm af tíu (níu) perlum sem fundust á Stöð, auk silfurhringsins. Frá vinstri er kreolit perla (Fn. 19), þá græn glerperla með rauðu slöngumunstri (Fn. 26), perla úr bergkristal (Fn. 105), rauð perla úr sandsteini (Fn. 129) og að síðustu blá glerperla (Fn. 130). Kreolit perlan gæti verið komin alla leið frá Indlandi. Perlurnar fundust í Húsum 2 og 3. (Ljósm. BFE 2016)



Mynd 28. Skartið með græna glerinu. Fannst í húsi 2 eða 3. (Fn. 74. Ljósm. Sandra Sif Einarsdóttir, Þjóðminjasafni Íslands).

vegna þess hve eyddur hann er var ekki hægt að greina hann frekar, en þó talið að hann hafi verið sleginn einhverntímann á bilinu 850 - 900. Við röndina er borað gat sem sýnir að hann hefur verið notaður sem men eins og peningarnir frá Mjóadal og hinn meinti rómverski peningur frá Stöð til að nefna nokkra.

Eru þá arabískir/kúfískir peningar orðnir níu á Íslandi að peningnum frá Stöð meðtöldum og kúfiski peningurinn frá Stöð sá fyrsti sem finnst í híbýlum manna svo að vitað sé. Við þessa peninga má hugsanlega bæta hálfum silfurpeningi sem fannst á Bessastöðum árið 1996, en hann gæti verið kúfiskur. Ekki liggur fyrir í hvaða samhengi peningurinn fannst. (Nr. 1996-960-10. sarpur.is).

Utan við dyr aðalrústarinnar á Pálstóttum við Kárahjúka fundust tveir peningar úr koparblöndu árið 2005, báðir með götum, og voru þeir úr sláttu Haraldar harðráða sem ríkti árin 1047 - 1066. (Lucas 2007:27). Það er algengt að peningar sem finnast hér á landi séu með götum eins og áður hefur komið fram. Þeir hafa með öðrum orðum fengið nýtt hlutverk og orðið að skarti. Við uppblásnar rústir í Hrossatungum í Þjórsárdal fannst saxneskur peningur sem gæti hafa verið inni í híbýlum. Aðrir peningar af öllum gerðum frá víkingaöld eru annaðhvort lausafundir, úr kumlum eða að fundaaðstæður eru ókunnar.²

Þegar silfurmynt, gangsilfur og silfurhringur finnast saman, eins og á Stöð, getur það oft verið vísbending um að silfrið sé hluti af silfursjóð sem notaður var sem gjaldmiðill. Slíkir sjóðir voru iðulega faldir í gölfum híbýla og þá gætu fleiri síflurgripir fundist þegar gölfin í húsunum verða grafin til hlítar. Þó það sé ekki líklegt, verður að gera ráð fyrir því að það gæti verið. Í silfursjóðunum frá Ketu í Skagafirði,



Mynd 29. Flaga úr marglitum jaspis, einkum ljósbrúnum. Sjá má slagbólu t.v. á gripnum og sömuleiðis úr hvaða átt var slegið. Fannst í Húsi 2 eða 3. (Fnr. 38. Ljós. BFE 2016).



Mynd 30. Kjarni úr brúnum jaspis. Sjá má negatífur flaga niðri á steininum. Fannst í Húsi 2 eða 3. (Fnr. 93. Ljós. BFE 2016).

² Hugsanlegt er að fleiri víkingaaldar peningar hafi fundist á Íslandi, en um þá hafa ekki birst greinar eða finnast þeim stað í Sarpi, gagnagrunni Þjóðminjasafns Íslands.


Miðhúsum á Héraði og Sandmúla í Bárðadal (Kristján Eldjárn 1956:367-68) voru margir stubbar af ámóta silfri og frá Stöð, stundum sívalir og ósnúnir, stundum strendir, bæði snúnir og ósnúnir og að lokum vafningar úr tveimur teinum eða þáttum. Sex silfurhringar fundust einnig í Sandmúla og einn lítill á Miðhúsum.

Sjóðurinn frá Ketu fannst á 2,5 m dýpi á bæjarstæðinu sjálfu árið 1952. Um frekari fundaaðstæður vitum við lítt. Sjóðurinn frá Sandmúla fannst í gjörblásnu bæjarstæði fornbylis árið 1908 (sarpur.is. gangsilfur). Með öðrum orðum er vel hugsanlegt að þeir hafi einnig verið grafnir niður í gólf híbýlanna.

Ein forvitnilegasta gripagerðin á Stöð voru slegnir jaspismolar, glerhallar eða ópalmolar. Var um svokallaða kjarna eða flögur að ræða sem slegnar hafa verið á einbeittan hátt til að ná fram ákveðnum eiginleikum sem leitast var eftir, svo sem skerandi eða skrapandi eiginleikum og til eldsláttu. Stefnt er að því að rannsaka þessa gripi frekar með slitsporagreiningu, en verkinu mun Kalle Thorsberg ásláttufræðingur sinna. Gripir af þessu tagi hafa fundist á all mörgum stöðum og greinilegt að þessi tækni hefur lifað á meðal norrænna manna lengur en áður hefur verið talið. Fyrstu vísbendingarnar um þetta á Íslandi eru frá Granastöðum á Eyjafjarðardal sem rannsakaðir voru 1987 - 1991 (Bjarni F. Einarsson 1989 og 1995). Þá var einkum um hrafntinnu að ræða.

Yfirleitt eru beinafundir margir þegar grafið er í landnámsminjum hér á landi, sem erlendis. Því vekur það athygli að bein finnast því sem næst ekki á Stöð, hvorki húsdýrabein né önnur bein. Annaðhvort stafar það af því að varðveisluskilyrði eru beinum óhagstæð, t.d. vegna þess að jarðvegur er súr, eða að umhirða dýra hefur ekki átt sér stað á staðnum, hvorki húsdýrahald né vinna við villt dýr. Á þessu stigi málsins liggur ekki fyrir hvert sýrustig staðarins er, en það verður kannað á næsta ári.

Einnig er athyglisvert að tóvinnuáhöld eins og kljáststeinar og vefjaskeiðar hafa



Mynd 31. Kjarni úr rauðum jaspis. Þessi steinn er nær örugglega eldsláttusteinn af nokkuð algengri gerð sem nefnist eólítar á erlendum tungumálum. Það eru steinar sem líkjast tinnuöxum frá steinöld, en tinnuaxir töldu menn að til hefðu orðið þegar guð þruma og eldinga, sjálfur Þór, fór



Mynd 32. Snældusnúðurinn sem fannst í Húsi 3. Hann fannst í tveimur brotum og var um 1,5 m á milli brotanna þar sem þau fundust. Samtals er þyngdin 59,3 g sem þýðir að hann hefur einnig verið nokkuð þungur eða rúmlega 100 g. Hann er af B gerð. (Fnr. 77 og 128. Ljósm. BFE 2016).

ekki fundist á Stöð. Aðeins tveir snældusnúðar hafa fundist og er annar þeirra úr yngra húsinu og hinn úr því eldra. Minnir þessi fundaflóra á Vog í Höfnum (Bjarni F. Einarsson 2011) og L'Anse aux Meadows (Birgitta Wallace 2006) á Nýfundnalandi sem báðir eru túlkaðir sem útstöðvar norræna manna sem búið hafa annarsstaðar. Á báðum stöðunum fannst aðeins einn snældusnúður, sömu gerðar báðir tveir og báðir úr klébergi.

Beinaþurrðin á Stöð er sömuleiðis sérstök. Annaðhvort valda umhverfisþættir því að þau finnast ekki, eins og t.d. hátt sýrustig sem eyða beinum, eða að þau voru aldrei mörg á Stöð. Í Voggi fannst afar lítið af húsdýrabeinum en engin í L'Anse aux Meadows. Ekki er nein þekkt ástæða fyrir beinaþurrðinni í Voggi, því þar er jarðvegur býsna basískur. Í stað húsdýrabeina í L'Anse aux Meadows fundust mörg selabein og varðveislan var ágæt.

Án húsdýra hefur ekki verið hefðbundinn búrekstur á Stöð, heldur hefur staðurinn haft öðru hlutverki að gegna og þá er líklegt að það hlutverk hafi verið að nýta þær auðlindir sem staðurinn bauð upp á. Auðlindir sem fluttar voru úr landi eftir að þeim hafði verið safnað saman í nágrenni Stöðvar og fjarðarins. Þar hafa þær líklega verið unnar að einhverju leiti og þar eru þá beinin.

Í suður - vegg hússins í reit B fannst hefðbundinn snældusnúður úr steini (líklega íslenskur, sjá mynd 22), en það sem var athyglisvert við hann var staðsetningin. Hann var á milli efstu og næstefstu steinaraðar innan í veggnum. Þar getur hann varla hafa lent fyrir tilviljun og þá kemur til greina að um húsfórn hafi verið að ræða. Þegar húsið var í byggingu hefur einhver smeygt snældusnúð innan í vegginn á milli steins og torfsins og að endingu hefur hann legið þarna án þess að sjást. Slíkar húsfórnrir eru býsna algengar á Norðurlöndum og víðar, en ekki á Íslandi, enn sem komið er. Ástæðan er líklega sú að rannsóknaraðferðirnar hafa



Mynd 33. Skífa úr íslensku bergi, sem er slegin til allan hringinn. Fannst í húsi 2. (Fnr. 17. Ljós. BFE 2016).



Mynd 34. Hin skífan frá Stöð, ögn minni. Fannst í Húsi 2 eða 3. (Fnr. 70. Ljós. BFE 2016).

ekki boðið upp á slíka fundi annarsvegar og hinsvegar hafa fræðimenn ekki haft þennan möguleika í huga. Dæmi um slíkar húsfórnir gætu t.d. verið herðablað og hryggjarliður úr rostungi í Aðalstræti 14 - 18 (McGovern [2011]:12) og búrhvalstönn í Vogu (Bjarni F. Einarsson 2009:12). Húsið í Aðalstræti er yngra en Hús 2 á Stöð.

Eins og títt er um forn híbýli fólks fundust margir járngrípjar af ýmsum gerðum, svo sem naglar, skinnur, hnoð, hnífur og annað ógreinanlegt járn. Samtals voru 67 fundanúmer skráð undir efniviðnum járn. Á meðal þessara gripa voru tveir meintir bátsaumar, en slíkir naglar eru erfiðir í greiningu vegna þess að saumur var notaður í fleira en báta, svo sem kistla og aðrar innréttingar. Ekki var hægt að ákvarða úr hvoru húsinu hann var, en líkur eru til þess að það hafi verið Hús 3, elsta húsið.

Í Húsum 2 og 3 fundust þrjár skrautsteinar, en það eru lábarðir steinar sem greinilega hafa verið týndir upp og bornir inn í hús af fólki. Þetta er lág tala miðað við marga aðra forna staði, en nú var grisjun harðari en öllu jafna og öllum vafagemsum sleppt. Skrautsteinar geta verið úr ýmsum bergtegundum svo sem glerhalli, basalti og erlendu bergi svo einhverjar séu nefndar. Hlutverk þeirra var að létta fólki tilveruna á einn eða annan hátt og það gerðu þeir ef því var trúað að þeir gætu það. Dæmi um slíka steina eru t.d. svokallaðir lausnarsteinar sem voru hjálplegir við fæðingar. (Bjarni F. Einarsson 2015:261-67).

Hin meintu deiglubrot sem fundust í reit B (Fnr. 142 og 148) sýna að málmbræðsla hefur farið fram á staðnum. Þá er mögulegt að silfrið tengist því á þann hátt að það hefur verið notað sem íblöndunarefni í málmbræðslur, sem og hinn meinti rómverski koparpeningur.

Tálgaður steinn úr íslenskum rauðum sandsteini (Fnr. 117) hefur verið túlkaður sem möguleg tafla úr hnefatafli, en töflur er gjarnan að finna í fornum híbýlum fólks. Formið á gripnum er þó alls ekki dæmigert form fyrir töflu, en ekki ósvipaður gripur fannst á Granastöðum á Eyjafjarðardal



Mynd 35. Meintur bátsaumur úr reit A, líklega úr húsi 3. Saumurinn er rúmlega þrjár sm á lengd. (Fnr. 16. Ljósm. BFE 2016).



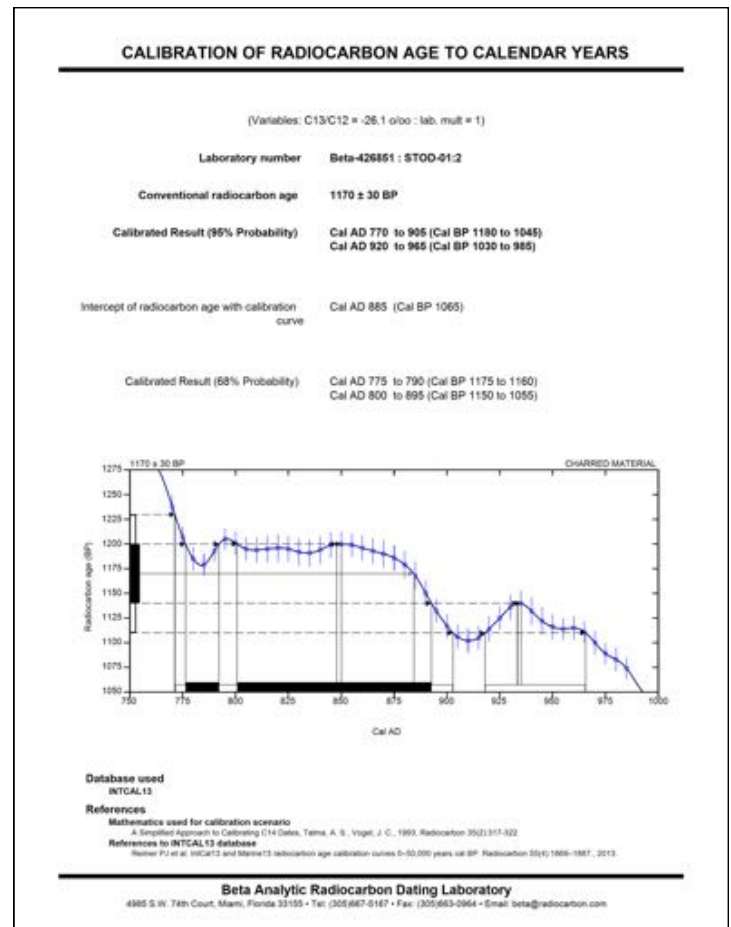
Mynd 36. Skrautsteinn. Líklega úr glerhalli. Fannst undir hellunni sem voru í reit B, sunnan við meintar dyr eða innréttingu. Þrjár svokallaðir skrautsteinar fundust við rannsóknirnar og allir í reit B. (Fnr. 127. Ljósm. BFE 2016).

og var hann túlkaður sem hluti af einhverju spili. Á honum var párað X eða +. (Sami 1995:121).

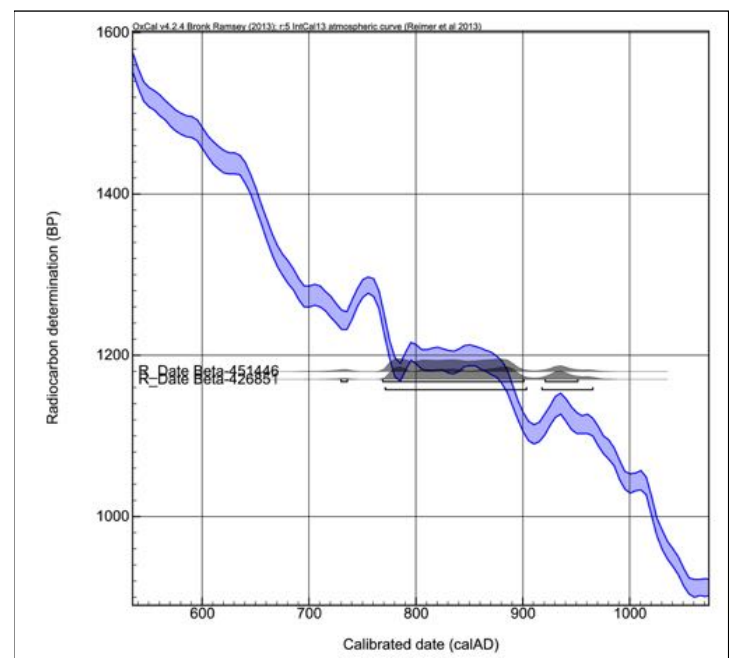
Í Húsi 1 fundust gripir sem sýna að húsið hefur verið smiðja. Eru það myljari og aflsteinn (sjá mynd 16 og 20), báðir úr íslensku bergi. Í smiðju eða rauðsmiðju í Skógum í Fnjóskadal, sem talin er frá tímabilinu 1104 - 1300, fundust eins eða svipaðir gripir. Einn steinn var talinn geta verið notaður til að berja járn eftir að það kom úr bræðusluofni (2011-75-38) og tveir steinar (2012-23-176-177) voru aflsteinar skv. ljósmyndaskrá í skýrslu, þó þeir séu taldir vera sleggjur í fundaskrá (Guðmundur Sigurðarson o.fl. 2013). Í gagnasafni Þjóðminjasafns eru aflsteinarnir einnig kallaðir sleggjur, en upplýsingar um fyrstnefnda steininn liggja ekki fyrir. (Sarpur 2012-23-176-77). Fleiri steinar sem kallaðir eru sleggjur frá Skógum koma til greina sem aflsteinar. Eitt helsta einkenni aflsteina er að þeir eru úr sæmilega hitapolnum steinum, með kónískum götum og gjarnan markaðir af hita á annarri hliðinni (Gustafsson 2009).

Í smiðjunni á Stöng fannst steinn sem kallaður var „løberen“ og var talinn tilheyra „farvekværn“, en hér er verið að tala um myljara og bollastein (Roussell 1943:94. Kristján Eldjárn 1982:213). Á Bæ í Örfasveit fundust svipaðir gripir, myljari og steinn með holu á hlaðinu upp við húsvegg. (Bjarni F. Einarsson 2007:27).

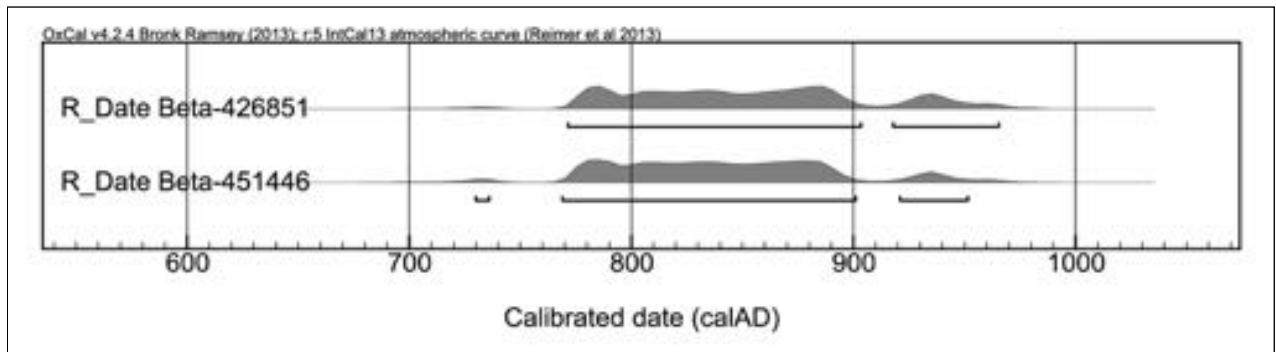
Að síðustu er vert að geta gripategundar sem engin góð



Mynd 37. Leiðréttingarkúrfa á niðurstöðum C-14 greiningarinnar skv. Talma, A.S., Vogel, J.C. 1993.



Mynd 38. Leiðréttingarkúrfa á niðurstöðum C-14 greiningarinnar og þeirrar frá 2015 skv. Bronk Ramsey 2009.



Mynd 39. Niðurstaða beggja C-14 niðurstaðanna sem nú liggja fyrir frá Stöð. Eins og sjá má þá eru þær afar líkar og lítill sem enginn vafi á því að sýnið er frá 9. öld.

skýring hefur fundist á enn. Eru það hringlaga gripir úr íslensku eða erlendu bergi sem kallast skífur. Allar eru þær klappaðar til nær því allan hringinn til að ná fram hinu hringlaga formi. Tvær slíkar hafa nú fundist á Stöð og er það fimmti staðurinn sem slíkar skífur finnast á á Íslandi. Hinir staðirnir eru Ísleifsstaðir í Borgarfirði (Stenberger 1943:166), Suðurgöta 3 - 5 í Reykjavík (Nordahl 1988:69 o.fl.), Herjólfsdalur í Vestmannaeyjum (Margrét Hermanns-Auðardóttir 1989:25-26) og Hólmur í Nesjum, Hornafirði (Bjarni F. Einarsson 2015:286-88). Stærsta skífan er frá Hólmi, um 9 sm í þvermál, en yfirleitt eru þær um 5 - 7 sm í þvermál.

Stungið hefur verið upp á ýmsum útskýringum á hlutverki þessara skífa svo sem töflur í tafli, undirstöður undir smálíkneski eða verndarsteinar (Sami 2015:287 og 393-94). Einnig kemur til greina að gripurinn hafi þjónað öllum þessum atriðum eftir atvikum.

5 Aldursgreiningar

C-14 sýni

Eitt sýni var sent í geisla-kolsgreiningu (C-14) hjá Beta Analytic Inc. að undan-genginni tegundagreiningu sem dr. Ólafur Eggertsson hjá Skógræktar-miðstöðinni á Mógilsá annaðist. Var það sýni nr. 6b sem tekið var úr gólfi í reit B. Viðartegundin reyndist vera víðir og eiginaldur hans var þrjú ár.

Niðurstaða greiningarinnar í mældum C-14 árum er 1170 ± 30 BP (*Before Present*). Óleiðrétt er sýnið frá 780 ± 30 e. Kr.

$^{13}\text{C}/^{12}\text{C}$ gildið er -26.1 ‰, sem sýnir að það eru engin hafræn áhrif að trufla niðurstöðuna, en of lágt $^{13}\text{C}/^{12}\text{C}$ gildi gerir niðurstöður of gamlar. Sé niðurstaðan leiðrétt þá er sýnið með 68% öryggi frá árabílinu 775 - 79 eða 800 - 895 e.Kr. Með 95% öryggi er sýnið frá árabílinu 770 - 905 eða 920 - 965 e.Kr. (Mynd 36. Talma, A.S., Vogel, J.C. 1993).

Sé leiðréttingarforritið OxCal 4,2 hins vegar notað (Mynd 37. Bronk Ramsey, C 2009) þá er niðurstaðan ögn öðruvísi þó þær séu í stórum dráttum afar líkar. Þó er hægt að greina niðurstöðuna nánar og lítur hún þá út á eftirfarandi hátt:

68,2% öryggi

777 - 792 e. Kr. (11,7%).

801 - 846 e. Kr. (31,9%).

852 - 886 e. Kr. (24,6%).

95,4% öryggi

730 - 736 e. Kr. (0,7%)

768 - 900 e. Kr. (87,5%)

920 - 951 e. Kr. (7,2%).

Þó sjálf C-14 BP niðurstaðan sé góð og gild, þá lendir hún á vondum stað á leiðréttingarkúrfunni. Þá er átt við að kúrfan er afar lárétt á 9. öldinni nær allri og því lenda flestar C-14 niðurstöður svipaðar og sú frá Stöð á þessum langa og tiltölulega beina kafla og vikin verða lengri en ella. Í framtíðinni mun leiðréttingarforritið líklega gera þennan kafla brattari og þá lenda niðurstöðurnar á einum punkti með mun minni frávikum. Í því sambandi er trjáhringafraeðin afgerandi.

Gjósku- og jarðvegssýni

Tvö mjög greinileg gjóskulög lágu yfir hluta rústanna og sáust þau bæði vel í sniðum og flötum. Eru þetta Örfjajökull 1362 og svo dökkt lag rétt fyrir ofan sem túlkað er sem Veidivötn 1477.

Tekin voru sex gjóskusýni haustið 2016. Eitt úr grjóthrúgu sunnan við eldstæði í reit C sem talið er vera úr Húsi 1 (sýni nr. 2) og eitt sýni (sýni nr. 11) undir elstu veggjum (Húss 3, það elsta) rétt ofan á möl eða skriðu í reit A. Hin fjögur sýnin (nr. 7 - 10) voru tekin úr veggjum elsta og næst elsta hússins (Hús 2 og 3) í reit A, tvö úr hvorum vegg.

Sýnið úr reit C var látið bíða að sinni. Ekki voru tekin sýni úr vegg Húss 1, það verður þó gert síðar.

Því miður hefur greiningin tafist og mun ekki verða klár fyrr en á vormánuðum 2017.

Að lokum var sýni tekið úr hinum meinta mýrarrauða í grjóthrúgunni í reit C, hrúgu sem hugsanlega tilheyrir Húsi 1. Greining á því bíður síns tíma. Sýnið svarar þó segulstáli mjög vel.

7 Niðurstaða

Margt er enn á huldu varðandi húsin á Stöð, og þau gætu breyst í einu vetfangi þegar svæðin á milli reitanna verða rannsökuð. Einkum á þetta við Hús 1 og meintan túngarð í reit B. Markmiðum rannsókna var þó náð og ljóst að þarna eru tveir fornir skálar sem byggður eru með nokkurra ára millibili, eða þegar sá eldri var orðinn óbrúkanlegur af einhverjum ástæðum eða þurfti endurnýjunar við. Elsta húsið er sennilega frá fyrri helmingi 9. aldar og húsið ofan á því væntanlega frá þeirri 9. eða 10. og ekki hægt að útiloka að það sé í raun beint framhald af Húsi 3 og því séu gólfín jafn erfið að sundurgreina og raun ber vitni. Hefur þá Hús 2 verið byggt ofan í eldra



Mynd 40. Tilgáta að legu Húss 3, elsta húsinu. Sé þessi tilgáta rétt hefur húsið verið um 20 m langt og enn möguleiki á því að langeldurinn finnist austan við reit A, hægra megin á myndinni. (Drónamynd. Fasi 7/8. Ljósm. og teikn. BFE 2016).

hús og nýtt sama gólf og hið eldra. Þetta atriði mun væntanlega skýrast á næsta sumri. Fleiri möguleikar á túlkun Húss 2 koma til greina, en það er ekki tímabært að ræða þá frekar.

Engin langeldur er enn fundinn, en möguleiki er á að hann sé rétt austan við reit A sé tilgátuteikningin rétt (mynd 40). Þá gætu húsin, annað eða bæði, verið um 20 m löng. Langeldar eru ætíð í miðri þverlínu húsa, en þurfa ekki að vera í miðri langlínunni. Með öðrum orðum langeldarnir geta verið nær öðrum gaflinum. Eldstæði hefur örugglega verið í a.m.k. öðru húsinu, annars hefði gólfið ekki orðið í þeirri mynd sem það er, fullt af viðarkolum, sóti og ösku. Spurningin er aðeins hverrar gerðar það er og hvort sama eldstæðið hafi þjónað báðum húsunum.

Um aldur Húss 1, yngsta hússins í reit C, er ekki alveg vitað annað en að það er eldra en 1362. Torfið í veggjum þess er öðruvísi á litinn en í hinum húsunum tveim og það bendir til þess að einhver tími hafi liðið frá byggingu eldri húsa áður en það var byggt. Svárið við þessu vandamáli liggur að hluta í hinum ógrafna bakka á milli reita B og C og gjóskum í veggnum, en þær hafa ekki verið kannaðar enn.

Funarflóran er dæmigerð fyrir víkingaöldina og bendir til þess að tóvinna hafi ekki skipt máli á staðnum og skorturinn á húsdýrabeinum bendir til þess að húsdýrahald hafi ekki verið á Stöð í fyrstunni.

Tilgátan um að á Stöð hafi í upphafi verið útstöð á fyrri helmingi 9. aldar frá Skandinavíu eða öðrum norrænum byggðum stendur enn. Í kjölfarið hafi svo hefðbundið landnám átt sér stað skömmu síðar og þá hafi fólk fundist tilvalið að kalla fjörðinn Stöðvarfjörð með rentu.

Heimildir

- Bjarni F. Einarsson. „Jaðarbyggð á Eyjafjarðardal. Víkingaaldarbærinn Granastaðir. Fornleifarannsóknir á skála, jarðhýsi og öðrum tilheyrandi fornleifum sumrin 1987 og 1988.“ *Sútur. Norðlenskt tímarit*. XVI. árg. 29. hefti. Akureyri 1989. Bls. 22 – 77.
- Bjarni F. Einarsson. *The Settlement of Iceland; a Critical Approach. Granastaðir and the Ecological Heritage*. Reykjavík 1995.
- Bjarni F. Einarsson. *Bær við Salthöfða. Eyðibýli í Öraefum*. Skýrsla IV. Fornleifafræðistofan. Reykjavík 2007.
- Bjarni F. Einarsson. *Landnámsbýli í Höfnum, Reykjanesbæ*. Skýrsla II. Fornleifafræðistofan. Reykjavík 2009.
- Bjarni F. Einarsson. *Vogur. Landnámsaldarbýli í Höfnum, Reykjanesbæ*. Skýrsla III. Rannsóknarskýrsla. Fornleifafræðistofan. Reykjavík 2011.
- Bjarni F. Einarsson (a). *Landnám og landnámsfólk. Saga af bæ og blóti*. Skrudda. Reykjavík 2015.
- Bjarni F. Einarsson (b). *Stöð. Rúst 16:1 í Fjarðabyggð*. Skýrsla I. Fornleifafræðistofan. Reykjavík 2015.
- Bjarni F. Einarsson og Sandra Sif Einarsdóttir. *Þjótandi við Þjórsá. Fornleifarannsóknir 2008*. Fornleifafræðistofan - Landsvirkjun. LV-2009/071. Reykjavík 2009.
- Bjarni F. Einarsson og Sindri Ellertsson Csillag. *Þjótandi við Þjórsá. Fornleifarannsóknir 2010*. Fornleifafræðistofan - Landsvirkjun. LV-2011/062. Reykjavík 2011.
- Bronk Ramsey, C. „Bayesian analysis of radiocarbon dates.“ *Radiocarbon* 51(1). 2009. Bls. 337-360.
- Elin Ósk Hreiðarsdóttir. *Íslenskar perlur frá víkingaöld; með viðauka um perlur frá síðari öldum*. MA ritgerð við HÍ. Reykjavík 2005.
- Fornleifaskrá*. Gagnagrunnur Fornleifafræðistofunnar.
- Gavin Lucas. *Fornleifauppgröftur á Pálstóftum við Kárahnjúka 2005*. Landsvirkjun LV-2007/018. Reykjavík 2007.
- Guðmundur Sigurðarson og Guðný Zoëga. *Skógar í Fnjóskadal. Fornleifarannsókn 2011-2012*. Byggðasafn Skagfirðinga. Rannsóknarskýrslur 2013/140. Sauðárkróki 2013.
- Gustafsson, Björn. „Vikingatida blästerskydd av sten och lera från Mälardalen.“ *Fornvännen*. Journal of Swedish Antiquarian Research 2009(104). Bls. 253-261.
- Íslensk fornrit*. I bindi. Íslendingabók - Landnámabók. Síðari hluti. Hið ísl. fornritafélag. Jakob Benediktsson gaf út. Reykjavík 1968.
- Johansen, Olav Sverre & Munch, Gerd-Stamsö. „¹⁴C dates.“ Borg in Lofoten. A chieftain's farm in North Norway. Ed. G.S. Munch, O.S. Johansen & E. Roesdahl. Tapir academic press. Trondheim 2003. Bls. 33-40.
- Kristján Eldjárn. *Kuml og haugfé. Úr heiðnum sið á Íslandi*. Norðri. Akureyri 1956.
- Kristján Eldjárn. „Að setjast í aflgröf. Punktur um smiðjuna í Stöng.“ *Eldur er í norðri*. Afmælisrit helgað Sigurði Þórarinssyni sjötugum 8. janúar 1982. Reykjavík 1982. Bls. 211-220.
- Kristján Eldjárn. *Kuml og haugfé. Úr heiðnum sið á Íslandi*. 2. útg. Ritst. Adolf Friðriksson. Mál og menning. Reykjavík 2000.
- Lucas, Gavin. *Fornleifauppgröftur á Pálstóftum við Kárahnjúka 2005*. Landsvirkjun LV-2007/018. Reykjavík 2007.
- Lucas, Gavin. *Hofstaðir. Excavations of a Viking Age feasting hall in North-Eastern Iceland*. Institute of Archaeology. Reykjavík 2009.
- Margrét Hermanns-Auðardóttir. *Íslands tidiga bosättning. Studier med utgångspunkt i merovingertida - vikingatida gårdslämningar i Herjólfssdalur, Vestmannaeyjar, Island*. Studia Archaeologica Universitatis Umensis 1. Umeå universitet. Arkeologiska institutionen. Reykjavík 1989.
- McGovern, Thomas. „Walrus tusks & bone from Aðalstræti 14-18, Reykjavík Iceland.“ *Norse*

- Zooarchaeology laboratory report no. 55.* [2011].
- Milek, Karen B. „Area S Interim report.“ *Archaeological investigation at Sveigakot 2002*. Ed. Orri Vésteinsson. Fornleifastofnun Íslands. Reykjavík 2003. Bls. 7-33.
- Milek, Karen B. *Houses and households in early Icelandic society: Geoarchaeology and the interpretation of social space*. Newham College. University of Cambridge June. Óbirt doktorsritgerð 2006.
- Nordahl, Else. *Reykjavík from the archaeological point of view*. Societas Archaeologica Upsaliensis. Uppsala 1988.
- Stenberger, Márten. „Ísleifsstaðir, Borgarfjarðarsýsla.“ *Forntida gårdar i Island*. Meddelanden från den nordiska arkeologiska undersökningen i Island sommaren 1939. Red. M. Stenberger. Ejnar Munksgård. København 1943. Bls. 145-170.
- Talma, A.S., Vogel, J.C. *Radiocarbon 35(2)*. 1993. Bls. 317-322.
- Túnakort. Stöð. Þjóðskjalasafn Íslands.
- Zori, Davide, Jesse Byock, Egill Erlendsson, Steve Martin, Thomas Wake & Kevin J. Edwards. „Feasting in Viking Age Iceland: sustaining a chiefly political economy in a marginal environment.“ *Antiquity 87*. 2013. Bls. 150-165.
- Vikingatidens ABC*. Ny reviderad upplaga. Statens Historiska Museum. Borås 1995.
- Wallace, Birgitta Linderöth. *Westward vikings. The saga of L'Anse aux Meadows*. Historical Sites Association of Newfoundland and Labrador. St Johns 2006.
- Þór Magnússon. „Bátskumlið í Vatnsdal í Patreksfirði.“ *Árbók Hins ísl. fornleifafélags 1966*. Reykjavík 1967. Bls. 5-32.
- Þór Magnússon. „Sögualdarbyggð í Hvítárholti.“ *Árbók Hins ísl. fornleifafélags 1972*. Reykjavík 1973. Bls. 5-80.
- Örnefnaskrá*. Stöð. Handrit þessarar lýsingar skrifaði Stefán Einarsson prófessor eftir Sigurbirni Guttormssyni, 65 ára; fæddur í Stöð 8. Febrúar 1892 og uppalinn. Örnefnassafn Stofnunar Árna Magnússonar í íslenskum fræðum.

7 Tæknilegar upplýsingar

Rannsóknarstaður:

Fornar rústir í landi Stöðvar í Stöðvarfirði. Fornleifar nr. 16:1 í Fjarðabyggð.

Kostunaraðilar

Fornminjasjóður, Fjarðabyggð, Veitingahúsið Brekkan, Landatangi ehf., Ívar Ingimarsson, Steinasafn Petru, Þorleifur Dagbjartsson og fjölskylda, Helgi Hjálmar Bragason og síðast en ekki síst allir sem greitt hafa félagsgjöld í Félagi áhugafólks um fornleifarannsóknir á Stöðvarfirði.

Ábyrgðaraðili:

Dr. Bjarni F. Einarsson, Fornleifafræðistofunni.

Leyfi fornleifaverndar:

11. júlí 2016.

Rannsóknarleyfi nr:

201607-0024.

Rannsóknarnúmer Þjóðminjasafns Íslands:

2016-49.

Starfsmenn:

Bjarni F. Einarsson, fornleifafræðingur
 Ármann Dan Árnason, fornleifafræðingur
 Hermann Jakob Hjartarson, fornleifafræðingur
 Indriði Skarphéðinsson, fornleifafræðinemi
 Rannveig Þórhallsdóttir, fornleifafræðinemi
 Sigurður Snæbjörn Stefánsson, fornleifafræðinemi
 Svavar Nielsson, fornleifafræðinemi
 Þorgeir Eiríksson, áhugamaður
 Leif Gren, fornleifafræðingur
 Kalle Thorsberg, fornleifafræðingur
 Louise Olsson, fornleifafræðingur
 Magnus von der Luft, fornleifafræðingur
 Atli Rúnarsson, fornleifafræðinemi

Forvarsla:

Janis Mithcell, Fornleifafræðistofunni. Sandra Sif Einarsdóttir, Þjóðminjasafni Íslands (silfur og koparmen).

Rannsóknartími

15. ágúst - 10. september 2016.

Megin niðurstaða:

Mannabústaðir frá því um 800-900 e. Kr, og fleiri yngri hús eða túngarður.

Hnitakerfi:

Eigið.

Hæðarkerfi:

Eigið.

Grafinn flötur:

96 fermetrar.

Geymsla gagna:

Öll gögn verða geymd á Fornleifafræðistofunni fyrst um sinn, en lokaskil verða á Þjóðminjasafni.

Skýrsla hjá:

M.a. Minjastofnun Íslands, Fjarðabyggð, Þjóðarbókhöðunni og Fornleifafræðistofunni.

Helstu niðurstöður:

Á staðnum fundust leifar nokkurra mannvirkja. Ungt hús frá því fyrir 1362 (Hús 1), auk húss (Hús 2) mun eldra en 1362 beint ofan á húsi frá 9. öld (Hús 3). Einnig fannst mannvirki sem gæti verið túngarður eða hús og loks vísbendingar um hús sem staðið hefur í allra næsta nágrenni. Helstu gripir voru arabísk mynt, gangsilfur, silfurhringur, skart úr blýi(?) með glerinnfellingu, 10 (9) perlur, tveir snældusnúðar, meint tafla, meint deigla, aflsteinn, slegnir jaspis, glerhalls- og tinnumolar og ýmsir gripir úr járni.

Dagbók 2016*15. ágúst.*

Byrjuðum daginn á því að grafa ofan af þremur reitum (A-C) með lítilli vélgröfu. Voru allir reitirnir 4 m breiðir og 8 m langir og lágu þvert á hinn meinta skála. Reitur A var að hluta yfir prufuholuna frá því í fyrra og var vesturhlið reitsins í vesturhlið prufuholunnar. Reitur B var svo tveimur metrum vestar með tveggja metra hliðrun til suðurs og reitur C tvo metra vestur af reit B með tveggja metra hliðrun til suðurs. Með þessu er vonast til þess að hægt verði að grafa samtímis öll húsin þrjú sem fundust í prufuholunni. Sami gröfumaður var á vélinni og í fyrra.

Mættir voru allir nema Skarphéðinn sem var veikur. Urðum að hætta upp úr kl. 15 vegna úrhellis.

16. ágúst.

Nokkuð ljóst er að grynna er niður á mannvistarlægum í reit C en í reit A. Þar eru torfflyksur rétt undir grasrótinni sem liggja hist og her og greinilega afrakstur túnasléttunnar. Í sumum flyksunum má sjá Ö-1362.

Í reit A og B komu í ljós dökkir fletir sem eru fyrsta góða vísbendingin um að þarna kunnist skáli að leynast undir sverðinum. Minna þessir fletir (sem eru í raun einn og sami flöturinn) á Vog í Höfnum, en liturinn stafar af dökkri gjósku sem fallið hefur snemma á öldum, en eftir að húsið hafði orðið að rúst. Hefur gjóskan fallið ofan í skálina sem lá eftir húsinu innanverðu og orðið þar eftir þegar áfok huldi það svo smám saman. Elsti veggurinn í prufuholunni frá því í fyrra stemmir fullkomlega við þessa hugmynd.

Rigningin var svo mikil að hætta varð uppgreftri þegar líða tók á daginn.

17. ágúst.

Rigningin hélt áfram um morguninn og ekki var hægt að hefja uppgröft fyrr en eftir hádegi þegar stytta upp.

Yngra húsið sem fannst í prufuholunni í fyrra er nú komið í ljós í reit B, en þar er hugsanlega NV horn hússins komið í ljós.

18. ágúst.

Sól í heiði. Strax í byrjun dags mætti Rúv á staðinn til að mynda og spjalla. Hismi úr kopar fannst í reit C, en ekki var hægt að bjarga því. Var það í hreyfðu lagi (eftir ýtu).

19. ágúst.

Enn leikur veðrið við okkur. Yngra húsið gefur ekki mikið uppi enn og nú virðist garður hafa legið frá SV horni þess og yfir í suðurhluta reitar C. Þetta virðist ekki trufla hinn meinta skála.

22. ágúst.

Í dag bættust við hópinn; Kalle Thorsberg, Louse Ohlsson, Magnus von der Luft og Kevin McAleese.

Reitur A er nú næstum klár fyrir uppsetningu hnitakerfisins og fyrstu teikningu. Langveggir virðast vera að koma í ljós báðum megin og húsið gæti verið á að giska 15-16 m langt.

23. ágúst.

Kevin veiktist í gær og var heima í dag.

Tókum drónamyndir af svæðunum A-C. Skilyrðin voru afar góð.

Í vegg hússins í reit B var snældusnúður nær alheill.

Settum út hnitakerfið. Hæðin var tekin á legsteini (annar steinn í SV-horni) og skilgreind sem 10 m.y.s. Færðum þann hæðarpunkt á rannsóknarsvæðið og rákum þar niður ferhyrnt rör sem mældist vera 6.07 m.y.s. miðað við legsteininn.

Á reit B eru veikar vísbendingar um að dyr séu á norðurhliðinni, sem kemur á óvart.

24. ágúst.

Allir mættir til vinnu auk ensks geimvísindamanns, Andrew Ball, sem vildi kynnast íslenskum fornleifarannsóknum.

Í ljós kom að hæðarmælirinn er laskaður og ekki hægt að treysta honum við lagningu hnitakerfisins og því varð að endurleggja það handvirkt.

Rétt fyrir kl. 11 fór að rigna, en stóð stutt yfir.

Hús 1 (eða 2) er húsið sem kom í ljós í reit B og teygir sig líklega í bæði reit A og B. Þetta er sama húsið og kallað er yngra hús í skýrslu forrannsóknarinnar. Húsið er byggt að og ofan á hinum meinta skála, sem enn hefur ekki fengið númer. Grjóthleðslurnar sem sjást í reit B og C gætu verið úr enn yngra húsi, sem er mjög laskað eftir jarðýtuna sem sléttaði svæðið á fyrri hluta 20. aldar. Þeir steinar eru mjög greinilegir á drónamyndum. Hæð þeirra var mæld og er í stílabókinni, sem og rissmyndir.

25. ágúst.

Rigningardagur, en þó ekki verri en svo að hægt var að grafa. Okkur var boðið í pönnukökur í gamla bænum á Stöð og enn var okkur boðið í kökur á steinasafni Petru. Að lokum voru okkur færðar tvær kökur vegna funda fallelgra gripa, en í dag fundum við m.a. perlu úr kreolít og kringlótta steinskífu sem klöppuð var á allar hliðar.

Í ljós kom að í NV-horni reitar A hefur verið farið í gegnum bláhornið á húsi, en torfhleðslurnar sjást í sniðum, bæði í langsniði og þversniði reitarins. Engar greinanlegar gjóskur eru í torfinu og ekkert hægt að segja til um aldurinn. Austan við þetta hús og nyrst í reitnum er mannvistarlag fullt af soðsteinum og viðarkolum, en engin brennd bein.

Í NV-horni reitar B er annar veggur í bláhorninu, en hann sést aðeins þar og virðist vera endi á vegg, með grjóti utan og innanvert. Torfið í veggnum er mjög líkt og torfið í áður nefndu húsi. Þetta virðist ekki vera sama húsið. Gjóska er illgreinanleg í torfinu, en er þar þó.

26. ágúst.

Pokan lá yfir öllu þegar við komum á staðinn eins og oft er snemma á morgnana. Svo leystist hún upp og sólin birtist. Þetta er síðasti vinnudagur Svíana og Nýfundnalendingsins.

29. ágúst.

Í dag bættist Leif Gren fornleifafræðingur á Þjóðminjastofnun Svíþjóðar við hópinn.

Veggir hins meinta skála láta á sér standa. Ekki er enn útilokað að ekki sé um skála að ræða, heldur eitthvað annað hús.

30. ágúst.

Enn einn rigningardagurinn, en þó ekki meira en svo að hægt var að grafa. Líklega er gaflinn á hinum meinta skála kominn í ljós við vesturjaðar reitar B. Er veggurinn líklega á milli reitanna B og C.

31. ágúst.

Þurrt í byrjun dags, en svo fór að rigna skömmu fyrir hádegi og rigndi það sem eftir var. Í reit B fannst lítið met [skart með gleri] og í lúpu má greina tígul eða ferning ofan á því og doppu eða kúlu í miðjunni. Í reit C fundust þrjár stórir klébergsmolar úr stórri grýtu. Lágu þeir í hálfhring og eru örugglega úr sömu grýtu. Meira gæti leynst á staðnum.

VSV út frá hinu meinta eldstæði [stærri grjóthrugan] í reit C gæti verið loftrás í gegnum vegginn. Þar finnast einstaka viðarkolamolar.

Í reit A, ofan á torfi [fyllingu] norðan við yngri vegg lá kjálki með tönnum úr kind. Ekki var hægt að bjarga kjálkanum.

1. september

Loksins skein sól í heiði að morgni dags. Snjóað hafði í hæstu fjöll í vestri.

2-6. september

Nú lítur allt út fyrir að skálalaga hús liggi yfir alla reitina og að húshlutinn í reit C nái um 4 m lengra til vesturs. Elsti veggurinn er býsna litskrúðugur og sker sig úr frá öðrum veggjum hvað það varðar [reyndis ekki elstur]. Slitrur af honum sáust í reit A að norðanverðu, en hefur nú verið grafinn í burtu (hann sést á drónamyndum og fl. myndum [ekki rétt]). Hann var greinilega raskaður af húsi sem þar kom í ljós og liggur í meginatriðum lengra til norðurs.

Þann 5. rigndi talsvert og hamlaði rannsókn part úr deginum.

Athugað var hvort meint skriða í norðanverðum reit A væri í raun skriða, en ekki þúkk undir yngra hús. Í ljós kom að um skriðu var að ræða. Hefur yngra [eldra] húsið verið grafið beint ofan á skriðuna og hún látin vera undirstaða veggja. Hugsanlega eru dyr á hinum meinta skála komnar í ljós í reit A. Eru þær á suður-langvegg. Þar eru litlar hellur. Gólfíð heldur svo áfram undir yngri vegginn. [Þetta eru ekki dyr]. Í reit C er eldstæði (ofn) kominn í ljós við norður jaðar reitarinns. Líklega er hann upp við torfvegg sem er aðeins norðar.

Slíkir ofnar eru tíðir í skálum víkingaaldar og eru nær aldrei úti á gólfi eins og langeldur. Op ofnsins snýr inn í rýmið eins og venja er.

Slitrur úr torfvegg hins meinta skála sjást í reit B sunnanverðum.

Í dag komu Minjavörður Austurlands og Stöð 2 í heimsókn, auk fl. einstaklinga sem er reyndar daglegur viðburður.

7. september

Rigndi of mikið framan af morgni, en stytta svo upp um 10 leytið. Enn finnast perlur á reit B og hugsanlega er langeldurinn að dúkka upp við vesturhliðina í reit B. Slitrur af torfvegg skálans er að finna í reit B, en er illa farinn af yngri vegg.


Menningarmálanefnd Fjarðarbyggðar kom í heimsókn um fjögur leytið og staldraði við um stund. Rétt á meðan þau voru á staðnum fannst silfur hringur og meint mynt úr silfri (í þremur brotum).


8. sept.


Grenjandi rigning allan daginn.


Skrár


1 Fundaskrá	bls. 40
2 Stafrænar ljósmyndir	bls. 52
2 Sýnaskrá	bls. 66


Nr.	Dags	Heiti	Efniviður	Pjms. nr.
1	26.11.2015	Men	Brons	2015-64
Athugasemdir		Mannvirki	Nr. lags	X
Hús 2/3			-	-
		Y	Z	
		Um 0,65		
Gripurinn fannst í hreyfðu lagi (eftir gröfu) rétt yfir neðsta gólfi. Gripurinn gæti verið endurnýtt rómversk mynt. Gripnum skilað inn til Þjóðminjasafns þann 30. nóv. 2015.				


Nr.	Dags	Heiti	Efniviður	Pjms. nr.
2	16.8.2016	Lykill	Járn	2016-49
Athugasemdir		Mannvirki	Nr. lags	X
Hús 1			-	-
		Y	Z	
		-	-	-
Lykillinn er í tveimur hlutum sem fundust mjög nærri hvor öðrum á NA hluta reitar C.				


Nr.	Dags	Heiti	Efniviður	Pjms. nr.
3	16.8.2016	Kléberg	Kléberg	2016-49
Athugasemdir		Mannvirki	Nr. lags	X
Hús 2/3			-	-
		Y	Z	
		-	-	-
Stærsta brotið er úr stórr grýtu. Gæti verið endurnýtt í eitthvað annað, hugsanlega steypumót, en á brotinu er rauf. Sennilega er þó að raufin sé hluti af grýtunni. Öll eru brotin líklega úr sama gripnum og á mörgum þeirra sést upprunalegt yfirborð grýtunnar. Stærsti molinn er 72.9 g.				


Nr.	Dags	Heiti	Efniviður	Pjms. nr.
4	16.8.2016	Hóffjöður?	Járn	2016-49
Athugasemdir		Mannvirki	Nr. lags	X
Hús 2/3			-	-
		Y	Z	
		-	-	-
				


Nr.	Dags	Heiti	Efniviður	Pjms. nr.
5	16.8.2016	Nagli	Járn	2016-49
Athugasemdir		Mannvirki	Nr. lags	X
Hús 2/3			-	-
		Y	Z	
		-	-	-
Haus og hluti leggjar.				


Nr.	Dags	Heiti	Efniviður	Pjms. nr.
6	19.8.2016	Nagli og	Járn og silfur	2016-49
Athugasemdir		Mannvirki	Nr. lags	X
Hús 2/3			101,77	199,00
		Y	Z	
		-	-	-
Í hreyfðu lagi rétt norðan við suður vegginn í yngra húsinu. Úr Húsi 2? Sjá má fór eftir klippingu á silfrinu sem bendir til þess að um bitasilfur eða gangsilfur gæti verið að ræða, eða að silfrið hafi verið notað sem hráefni. Silfrið er 0.9 g. Úr einu tein.				


Nr.	Dags	Heiti	Efniviður	Pjms. nr.
7	19.8.2016	Perla?	Gler	2016-49
Athugasemdir		Mannvirki	Nr. lags	X
Hús 2/3			-	-
		Y	Z	
		-	-	-
Fannst vestarlega fyrir miðjum reit. Hugsanlega er perlan gullhúðuð (folie), en gulllitur var áberandi þegar hún fannst. Annars er glerið hvítt.				


Nr.	Dags	Heiti	Efniviður	Pjms. nr.
8	23.8.2016	Flaga	Jaspis	2016-49
Athugasemdir		Mannvirki	Nr. lags	X
Hús 1			-	-
		Y	Z	
		-	-	-
Slegin, rauð.				


Nr.	Dags	Heiti	Efniviður	Pjms. nr.
9	23.8.2016	Snældusnúður	Sandsteinn	2016-49
Athugasemdir		Mannvirki	Nr. lags	X
Hús 2			101,45	193,30
		Y	Z	
		-	-	4,96
Snúðurinn fannst á milli steina sunnan og ofarlega í vegg eða hleðslu. Borað gat sem er kónískt. Lítillega flísað úr snúðnum. Óskreyttur. Líklega fannst hann í næst elsta húsinu, Húsi 2. Húsförn?				


Nr.	Dags	Heiti	Efniviður	Pjms. nr.
10	23.8.2016	Flaga	Glerhallur	2016-49
Athugasemdir		Mannvirki	Nr. lags	X
Hús 2/3			104,00	190,15
		Y	Z	
		-	-	4,90
Glerhallurinn er sleginn af fólki, svokallaður kjarni.				


Nr.	Dags	Heiti	Efniviður	Pjms. nr.
11	22.8.2016	Flögur	Glerhallur og	2016-49
Athugasemdir		Mannvirki	Nr. lags	X
Hús 1			-	-
		Y	Z	
		-	-	-
Slegnar af fólki, svokallaðar flögur.				


Nr.	Dags	Heiti	Efniviður	Pjms. nr.
12	24.8.2016	Brýni	Flöguberg	2016-49
Athugasemdir		Mannvirki	Nr. lags	X
Hús 2/3			101,65	192,60
		Y	Z	
		-	-	4,91
Ferstreng. Brotið í báða enda.				


Nr.	Dags	Heiti	Efniviður	Pjms. nr.
13	24.8.2016	Flaga	Jaspis	2016-49
Athugasemdir		Mannvirki	Nr. lags	X
Hús 2/3			101,57	192,78
		Y	Z	
		-	-	4,89
Svokallaður kjarni.				


Nr.	Dags	Heiti	Efniviður	Pjms. nr.
14	24.8.2016	Flaga, lykkja,	Jaspis,	2016-49
Athugasemdir		Mannvirki	Nr. lags	X
Hús 2/3			-	-
		Y	Z	
		-	-	-
Jaspisarnir eru einn rauður og annar marglitur. Sá þriðji óviss. Lykkja og teinar úr járn.				


Nr.	Dags	Heiti	Efniviður	Pjms. nr.
15	22.8.2016	Flaga, járn,	Glerhallur,	2016-49
		Mannvirki	Nr. lags	X
		Hús 2/3		Y
				Z
Athugasemdir				
				


Nr.	Dags	Heiti	Efniviður	Pjms. nr.
16	24.8.2016	Bátasumur	Járn	2016-49
		Mannvirki	Nr. lags	X
		Hús 2/3		Y
				Z
Athugasemdir		106,74	199,42	5,08
Saumurinn fannst við norður langvegginn ofan á skriðu/seti. Líklega úr húsi 3.				


Nr.	Dags	Heiti	Efniviður	Pjms. nr.
17	25.8.2016	Skifa	Steinn	2016-49
		Mannvirki	Nr. lags	X
		Hús 2		Y
				Z
Athugasemdir		109,71	191,32	4,68
Steinninn er klappaður allan hringinn.				


Nr.	Dags	Heiti	Efniviður	Pjms. nr.
18	25.8.2016	Flaga	Glerhallur	2016-49
		Mannvirki	Nr. lags	X
		Hús 2/3		Y
				Z
Athugasemdir		-	-	-
Fannst í prufuskurðinum frá 2015.				


Nr.	Dags	Heiti	Efniviður	Pjms. nr.
19	25.8.2016	Perla	Kreolit	2016-49
		Mannvirki	Nr. lags	X
		Hús 2/3		Y
				Z
Athugasemdir		105,93	198,16	5,10
				


Nr.	Dags	Heiti	Efniviður	Pjms. nr.
20	25.8.2016	Járn	Járn	2016-49
		Mannvirki	Nr. lags	X
		Hús 2/3		Y
				Z
Athugasemdir		102,42	199,24	4,7
Gæti verið nagli.				


Nr.	Dags	Heiti	Efniviður	Pjms. nr.
21	25.8.2016	Skinna	Járn	2016-49
		Mannvirki	Nr. lags	X
		Hús 2/3		Y
				Z
Athugasemdir		108,50	192,50	4,89
				


Nr.	Dags	Heiti	Efniviður	Pjms. nr.
22	25.8.2016	Nagli	Járn	2016-49
		Mannvirki	Nr. lags	X
		Hús 2/3		Y
				Z
Athugasemdir		105,18	192,00	4,87
				


Nr.	Dags	Heiti	Efniviður	Pjms. nr.
23	25.8.2016	Brýni	Flöguberg	2016-49
		Mannvirki	Nr. lags	X
		Hús 1		Y
				Z
Athugasemdir		100,91	186,87	4,88
Erlent flöguberg.				

Nr.	Dags	Heiti	Efniviður	Pjms. nr.
24	25.8.2016	Járn	Járn	2016-49
		Mannvirki	Nr. lags	X
		Hús 2/3		Y
				Z
Athugasemdir		104,91	192,24	4,89
				

Nr.	Dags	Heiti	Efniviður	Pjms. nr.
25	25.8.2016	Steinhamar -	Steinn	2016-49
		Mannvirki	Nr. lags	X
		Hús 1		Y
				Z
Athugasemdir		101,80	184,18	4,82
Steinninn er ávalur og avlangur en gæti verið marinn við annan endann. Myljari.				

Nr.	Dags	Heiti	Efniviður	Pjms. nr.
26	26.8.2016	Perla	Gler	2016-49
		Mannvirki	Nr. lags	X
		Hús 2/3		Y
				Z
Athugasemdir		101,70	191,59	4,89
Fannst norðarlega í reit B, við meintan vegg.				

Nr.	Dags	Heiti	Efniviður	Pjms. nr.
27	26.8.2016	Heinbrýni	Flöguberg	2016-49
		Mannvirki	Nr. lags	X
		-Hús 1		Y
				Z
Athugasemdir		102,10	187,90	4,86
Hefur klofnað um gati og annað gat borað. Erlent flöguberg.				

Nr.	Dags	Heiti	Efniviður	Pjms. nr.
28	26.8.2016	Brýni	Flöguberg	2016-49
		Mannvirki	Nr. lags	X
		-Hús 1		Y
				Z
Athugasemdir		99,70	185,80	4,69
Sama brýni. Erlent flöguberg.				

Nr.	Dags	Heiti	Efniviður	Þjms. nr.		
29	26.8.2016	Flaga	Kopar	2016-49		
		Mannvirki	Nr. lags	X	Y	Z
Athugasemdir	Hús 2/3		105,96	191,46	4,87	

Nr.	Dags	Heiti	Efniviður	Þjms. nr.		
30	26.8.2016	Flaga	Steinn	2016-49		
		Mannvirki	Nr. lags	X	Y	Z
Athugasemdir	Hús 2/3		104,30	198,94	5,04	

Nr.	Dags	Heiti	Efniviður	Þjms. nr.		
31	26.8.2016	Nagli	Járn	2016-49		
		Mannvirki	Nr. lags	X	Y	Z
Athugasemdir	Hús 2/3		101,55	191,62	4,88	


Nr.	Dags	Heiti	Efniviður	Þjms. nr.		
32	26.8.2016	Járn	Járn	2016-49		
		Mannvirki	Nr. lags	X	Y	Z
Athugasemdir	Hús 2/3		102,42	197,90	5,°3	


Nr.	Dags	Heiti	Efniviður	Þjms. nr.		
33	26.8.2016	Bein	Bein	2016-49		
		Mannvirki	Nr. lags	X	Y	Z
Athugasemdir	Hús 2/3		103,07	198,38	5,12	
Fugl?						


Nr.	Dags	Heiti	Efniviður	Þjms. nr.		
34	26.8.2016	Járn	Járn	2016-49		
		Mannvirki	Nr. lags	X	Y	Z
Athugasemdir	Hús 2/3		105,10	192,35	4,81	


Nr.	Dags	Heiti	Efniviður	Þjms. nr.		
35	26.8.2016	Flaga	Steinn	2016-49		
		Mannvirki	Nr. lags	X	Y	Z
Athugasemdir	Hús 2/3		103,39	199,00	5,11	


Nr.	Dags	Heiti	Efniviður	Þjms. nr.		
36	26.8.2016	Brýni	Flöguberg	2016-49		
		Mannvirki	Nr. lags	X	Y	Z
Athugasemdir	Hús 2/3		106,54	199,28	5,06	
Fannst við enda skriðu í norðurhluta reitarins.						


Nr.	Dags	Heiti	Efniviður	Þjms. nr.		
37	26.8.2016	Kjarni	Glerhallur	2016-49		
		Mannvirki	Nr. lags	X	Y	Z
Athugasemdir	Hús 2/3		101,80	190,86	4,85	
Kjarninn er margsleginn.						


Nr.	Dags	Heiti	Efniviður	Þjms. nr.		
38	29.8.2016	Flaga	Jaspis	2016-49		
		Mannvirki	Nr. lags	X	Y	Z
Athugasemdir	Hús 2/3		102,56	199,14	5,07	
						


Nr.	Dags	Heiti	Efniviður	Þjms. nr.		
39	30.8.2016	Kjarni	Jaspis	2016-49		
		Mannvirki	Nr. lags	X	Y	Z
Athugasemdir	Hús 2/3		102,10	191,70	4,85	
						


Nr.	Dags	Heiti	Efniviður	Þjms. nr.		
40	30.8.2016	Kjarni	Glerhallur	2016-49		
		Mannvirki	Nr. lags	X	Y	Z
Athugasemdir	-Hús 1		102,75	186,88	4,79	
						


Nr.	Dags	Heiti	Efniviður	Þjms. nr.		
41	29.8.2016	Kjarni	Glerhallur	2016-49		
		Mannvirki	Nr. lags	X	Y	Z
Athugasemdir	Hús 2/3		102,59	199,45	5,10	
						


Nr.	Dags	Heiti	Efniviður	Þjms. nr.		
42	29.8.2016	Flís - Fleigur	Steinn	2016-49		
		Mannvirki	Nr. lags	X	Y	Z
Athugasemdir	Hús 2/3		106,14	199,44	5,07	
						


Nr.	Dags	Heiti	Efniviður	Þjms. nr.	
43	29.8.2016	Perla	Gler	2016-49	
	Mannvirki	Nr. lags	X	Y	Z
Athugasemdir	Hús 2/3		102,59	199,45	5,10
Gæti verið sama perla og nr. 106.					


Nr.	Dags	Heiti	Efniviður	Þjms. nr.	
44	30.8.2016	Kjarni	Glerhallur	2016-49	
	Mannvirki	Nr. lags	X	Y	Z
Athugasemdir	Hús 2/3		102,30	198,10	5,09
					


Nr.	Dags	Heiti	Efniviður	Þjms. nr.	
45	30.8.2016	Nagli	Járn	2016-49	
	Mannvirki	Nr. lags	X	Y	Z
Athugasemdir	Hús 2/3		102,66	197,49	5,08
					


Nr.	Dags	Heiti	Efniviður	Þjms. nr.	
46	30.8.2016	Nagli	Járn	2016-49	
	Mannvirki	Nr. lags	X	Y	Z
Athugasemdir	Hús 2/3		102,46	197,31	5,10
					

Nr.	Dags	Heiti	Efniviður	Þjms. nr.	
47	29.8.2016	Járn	Járn	2016-49	
	Mannvirki	Nr. lags	X	Y	Z
Athugasemdir	Hús 2/3		105,62	190,63	4,80
Nyrest á reitnum.					


Nr.	Dags	Heiti	Efniviður	Þjms. nr.	
48	30.8.2016	Járn	Járn	2016-49	
	Mannvirki	Nr. lags	X	Y	Z
Athugasemdir	Hús 2/3		101,62	191,94	4,84
					


Nr.	Dags	Heiti	Efniviður	Þjms. nr.	
49	19.8.2016	Nagli	Járn	2016-49	
	Mannvirki	Nr. lags	X	Y	Z
Athugasemdir	Hús 2/3		-	-	-
Á milli steina í yngra húsi.					


Nr.	Dags	Heiti	Efniviður	Þjms. nr.	
50	29.8.2016	Járn	Járn	2016-49	
	Mannvirki	Nr. lags	X	Y	Z
Athugasemdir	Hús 2/3		102,30	199,30	5,10
					


Nr.	Dags	Heiti	Efniviður	Þjms. nr.	
51	30.8.2016	Skinna	Járn	2016-49	
	Mannvirki	Nr. lags	X	Y	Z
Athugasemdir	Hús 2/3		106,18	195,70	4,96
Vestast á reitnum.					


Nr.	Dags	Heiti	Efniviður	Þjms. nr.	
52	29.8.2016	Járn	Járn	2016-49	
	Mannvirki	Nr. lags	X	Y	Z
Athugasemdir			104,92	191,85	4,84


Nr.	Dags	Heiti	Efniviður	Þjms. nr.	
53	29.8.2016	Járn	Járn	2016-49	
	Mannvirki	Nr. lags	X	Y	Z
Athugasemdir	Hús 2/3		103,00	198,00	5,10
					


Nr.	Dags	Heiti	Efniviður	Þjms. nr.	
54	29.8.2016	Járn	Járn	2016-49	
	Mannvirki	Nr. lags	X	Y	Z
Athugasemdir	Hús 2/3		102,84	199,18	5,10
					


Nr.	Dags	Heiti	Efniviður	Þjms. nr.	
55	29.8.2016	Nagli	Járn	2016-49	
	Mannvirki	Nr. lags	X	Y	Z
Athugasemdir	Hús 2/3		102,32	197,40	5,11
					


Nr.	Dags	Heiti	Efniviður	Þjms. nr.	
56	29.8.2016	Járn	Járn	2016-49	
	Mannvirki	Nr. lags	X	Y	Z
Athugasemdir	Hús 2/3		103,12	197,87	5,10
					


Nr.	Dags	Heiti	Efniviður	Þjms. nr.
57	30.8.2016	Járn	Járn	2016-49
		Mannvirki	Nr. lags	X
				Y
Athugasemdir			104,46	192,06
				Z
				4,83
Skammt yfir gólfi.				
				


Nr.	Dags	Heiti	Efniviður	Þjms. nr.
58	31.8.2016	Kjarni	Ópall	2016-49
		Mannvirki	Nr. lags	X
				Y
Athugasemdir	Hús 2/3		102,22	197,94
				Z
				5,07
				


Nr.	Dags	Heiti	Efniviður	Þjms. nr.
59	30.8.2016	Járn	Járn	2016-49
		Mannvirki	Nr. lags	X
				Y
Athugasemdir			102,5	192,47
				Z
				4,88
Gæi verið lóm.				
				


Nr.	Dags	Heiti	Efniviður	Þjms. nr.
60	30.8.2016	Járn	Járn	2016-49
		Mannvirki	Nr. lags	X
				Y
Athugasemdir			102,62	191,91
				Z
				4,85
				


Nr.	Dags	Heiti	Efniviður	Þjms. nr.
61	31.8.2016	Skinna	Járn	2016-49
		Mannvirki	Nr. lags	X
				Y
Athugasemdir			102,00	191,75
				Z
				4,84
				


Nr.	Dags	Heiti	Efniviður	Þjms. nr.
62	31.8.2016	Teinn	Járn	2016-49
		Mannvirki	Nr. lags	X
				Y
Athugasemdir	Hús 2/3		102,77	196,65
				Z
				5,04
Fannst norðan við yngri vegg.				
				


Nr.	Dags	Heiti	Efniviður	Þjms. nr.
63	31.8.2016	Járn	Járn	2016-49
		Mannvirki	Nr. lags	X
				Y
Athugasemdir	Hús 2/3		102,56	196,75
				Z
				5,06
Fannst norðan við yngri vegg.				
				


Nr.	Dags	Heiti	Efniviður	Þjms. nr.
64	31.8.2016	Skinna	Járn	2016-49
		Mannvirki	Nr. lags	X
				Y
Athugasemdir	Hús 2/3		102,64	196,43
				Z
				5,04
Fannst norðan við yngri vegg.				
				


Nr.	Dags	Heiti	Efniviður	Þjms. nr.
65	31.8.2016	Járn og	Járn og	2016-49
		Mannvirki	Nr. lags	X
				Y
Athugasemdir	Hús 2/3		106,4	196,87
				Z
				4,98
				


Nr.	Dags	Heiti	Efniviður	Þjms. nr.
66	31.8.2016	Járn	Járn	2016-49
		Mannvirki	Nr. lags	X
				Y
Athugasemdir	Hús 2/3		103,38	196,68
				Z
				4,76
Vitlaust X hnit á poka.				
				


Nr.	Dags	Heiti	Efniviður	Þjms. nr.
67	31.8.2016	Járn	Járn	2016-49
		Mannvirki	Nr. lags	X
				Y
Athugasemdir	Hús 2/3		102,59	196,19
				Z
				5,06
				


Nr.	Dags	Heiti	Efniviður	Þjms. nr.
68	31.8.2016	Kjarni	Glerhallur	2016-49
		Mannvirki	Nr. lags	X
				Y
Athugasemdir	Hús 2/3		102,05	197,47
				Z
				5,06
				


Nr.	Dags	Heiti	Efniviður	Þjms. nr.
69	31.8.2016	Kjarni	Ópall	2016-49
		Mannvirki	Nr. lags	X
				Y
Athugasemdir	Hús 2/3		102,52	197,58
				Z
				5,06
				


Nr.	Dags	Heiti	Efniviður	Þjms. nr.
70	31.8.2016	Skífa	Steinn	2016-49
		Mannvirki	Nr. lags	X
				Y
Athugasemdir	Hús 2/3		100,50	190,20
				Z
				4,78
Unninn steinn á alla kannta. Hringlaga.				
				


Nr.	Dags	Heiti	Efniviður	Þjms. nr.
71	31.8.2016	Grýta	Kléberg	2016-49
		Mannvirki	Nr. lags	X
		Hús 1		101,15
				Y
				183,90
				Z
				4,69
Athugasemdir				
Brotið er af sama grip og Fnr. 72 og 73. Barmur.				
				


Nr.	Dags	Heiti	Efniviður	Þjms. nr.
72	31.8.2016	Grýta	Kléberg	2016-49
		Mannvirki	Nr. lags	X
		Hús 1		101,80
				Y
				183,85
				Z
				4,69
Athugasemdir				
Brotið er af sama grip og Fnr. 71 og 73. Brotnað um borað gat við barm. Barmur.				
				


Nr.	Dags	Heiti	Efniviður	Þjms. nr.
73	31.8.2016	Grýta	Kléberg	2016-49
		Mannvirki	Nr. lags	X
		Hús 1		101,20
				Y
				183,86
				Z
				4,72
Athugasemdir				
Brotið er af sama grip og Fnr. 71 og 72. Brotnað um borað gat við barm. Barmur.				
				


Nr.	Dags	Heiti	Efniviður	Þjms. nr.
74	31.8.2016	Skart	Bly - silfur	2016-49
		Mannvirki	Nr. lags	X
				102,02
				Y
				191,78
				Z
				4,84
Athugasemdir				
Skreyti á toppnum (ferningur eða tígull og bóla í miðjunni). Með smeltu gleri í feringnum.				
				


Nr.	Dags	Heiti	Efniviður	Þjms. nr.
75	1.9.2016	Löm	Járn	2016-49
		Mannvirki	Nr. lags	X
				103,62
				Y
				191,68
				Z
				4,80
Athugasemdir				
Gæti verið af sama grip. Lauf við báða enda og nagli þar.				
				


Nr.	Dags	Heiti	Efniviður	Þjms. nr.
76	1.9.2016	Eldsláttustein	Glerhallur	2016-49
		Mannvirki	Nr. lags	X
				104,25
				Y
				193,20
				Z
				5,01
Athugasemdir				
				


Nr.	Dags	Heiti	Efniviður	Þjms. nr.
77	1.9.2016	Snældusnúður	Steinn	2016-49
		Mannvirki	Nr. lags	X
				104,63
				Y
				191,75
				Z
				4,80
Athugasemdir				
Brotinn um borða gat. Fjórðungur eftir. Sami snúður og nr. 128.				
				


Nr.	Dags	Heiti	Efniviður	Þjms. nr.
78	1.9.2016	Járn	Járn	2016-49
		Mannvirki	Nr. lags	X
		Hús 2/3		102,80
				Y
				197,50
				Z
				5,04
Athugasemdir				
				


Nr.	Dags	Heiti	Efniviður	Þjms. nr.
79	1.9.2016	Járn	Járn	2016-49
		Mannvirki	Nr. lags	X
				104,16
				Y
				191,82
				Z
				4,81
Athugasemdir				
				


Nr.	Dags	Heiti	Efniviður	Þjms. nr.
80	1.9.2016	Járn	Járn	2016-49
		Mannvirki	Nr. lags	X
				105,00
				Y
				192,6
				Z
				4,80
Athugasemdir				
Gæti verið amboð af einhverju taki (þjöl, hnifur o.s.frv.).				
				


Nr.	Dags	Heiti	Efniviður	Þjms. nr.
81	1.9.2016	Járn	Járn	2016-49
		Mannvirki	Nr. lags	X
		Hús 2/3		106,12
				Y
				195,90
				Z
				4,96
Athugasemdir				
Nagli?				
				


Nr.	Dags	Heiti	Efniviður	Þjms. nr.
82	1.9.2016	Nagli	Járn (og viður)	2016-49
		Mannvirki	Nr. lags	X
		Hús 2/3		106,75
				Y
				199,45
				Z
				5,04
Athugasemdir				
				


Nr.	Dags	Heiti	Efniviður	Þjms. nr.
83	1.9.2016	Járn	Járn	2016-49
		Mannvirki	Nr. lags	X
				103,93
				Y
				191,84
				Z
				4,82
Athugasemdir				
				


Nr.	Dags	Heiti	Efniviður	Þjms. nr.
84	1.9.2016	Skinna?	Járn	2016-49
		Mannvirki	Nr. lags	X
				104,20
				Y
				195,55
				Z
				5,05
Athugasemdir				
				


Nr.	Dags	Heiti	Efniviður	Pjms. nr.
85	1.9.2016	Járn	Járn	2016-49
		Mannvirki	Nr. lags	X
				Y
				Z
Athugasemdir			103,69	191,71
				4,80
				


Nr.	Dags	Heiti	Efniviður	Pjms. nr.
86	2.9.2016	Nagli	Járn	2016-49
		Mannvirki	Nr. lags	X
				Y
				Z
Athugasemdir	Hús 2/3		104,00	197,74
				4,94
Á naglanum er skinna.				


Nr.	Dags	Heiti	Efniviður	Pjms. nr.
87	2.9.2016	Grýta	Kléberg	2016-49
		Mannvirki	Nr. lags	X
				Y
				Z
Athugasemdir	Hús 1		101,33	184,65
				4,68
Fannst við torfvegginn í suðri.				


Nr.	Dags	Heiti	Efniviður	Pjms. nr.
88	2.9.2016	Kjarni	Glerhallur	2016-49
		Mannvirki	Nr. lags	X
				Y
				Z
Athugasemdir	Hús 1		102,66	183,94
				4,73
				


Nr.	Dags	Heiti	Efniviður	Pjms. nr.
89	2.9.2016	Flaga	Glerhallur	2016-49
		Mannvirki	Nr. lags	X
				Y
				Z
Athugasemdir	Hús 2/3		102,40	197,52
				5,01
				


Nr.	Dags	Heiti	Efniviður	Pjms. nr.
90	2.9.2016	Kjarni	Glerhallur	2016-49
		Mannvirki	Nr. lags	X
				Y
				Z
Athugasemdir	Hús 2/3		102,13	198,10
				5,00
				


Nr.	Dags	Heiti	Efniviður	Pjms. nr.
91	2.9.2016	Nagli	Járn	2016-49
		Mannvirki	Nr. lags	X
				Y
				Z
Athugasemdir	Hús 2/3		103,35	198,77
				5,03
				


Nr.	Dags	Heiti	Efniviður	Pjms. nr.
92	2.9.2016	Brýni	Flöguberg	2016-49
		Mannvirki	Nr. lags	X
				Y
				Z
Athugasemdir	Hús 2/3		103,32	198,67
				5,03
Erlent flöguberg.				


Nr.	Dags	Heiti	Efniviður	Pjms. nr.
93	2.9.2016	Kjarni	Jaspis	2016-49
		Mannvirki	Nr. lags	X
				Y
				Z
Athugasemdir	Hús 2/3		104,45	191,86
				4,80
Gæti verið glerhallur.				

Nr.	Dags	Heiti	Efniviður	Pjms. nr.
94	2.9.2016	Járn	Járn	2016-49
		Mannvirki	Nr. lags	X
				Y
				Z
Athugasemdir			103,18	190,23
				4,79
				


Nr.	Dags	Heiti	Efniviður	Pjms. nr.
95	5.9.2016	Grýta	Kléberg	2016-49
		Mannvirki	Nr. lags	X
				Y
				Z
Athugasemdir	Hús 1		102,73	185,63
				4,71
Með heilu gati og annað sem brotið er úr.				

Nr.	Dags	Heiti	Efniviður	Pjms. nr.
96	5.9.2016	Gjall	Gjall	2016-49
		Mannvirki	Nr. lags	X
				Y
				Z
Athugasemdir	Hús 1		101,39	188,00
				4,59
Fannst í nágrenni við grjóthrógu sem talið var geta hafa verið eldstæði (sem reyndist ekki vera).				


Nr.	Dags	Heiti	Efniviður	Pjms. nr.
97	5.9.2016	Flaga	Jaspis	2016-49
		Mannvirki	Nr. lags	X
				Y
				Z
Athugasemdir	Hús 2/3		102,75	197,82
				5,00
				

Nr.	Dags	Heiti	Efniviður	Pjms. nr.
98	5.9.2016	Nagli?	Járn	2016-49
		Mannvirki	Nr. lags	X
				Y
				Z
Athugasemdir			103,27	190,40
				4,71
				


Nr.	Dags	Heiti	Efniviður	Pjms. nr.
99	5.9.2016	Járn	Járn	2016-49
		Mannvirki	Nr. lags	X
				Y
Athugasemdir			104,36	190,80
				Z
				4,77




Nr.	Dags	Heiti	Efniviður	Pjms. nr.
100	5.9.2016	Járn	Járn	2016-49
		Mannvirki	Nr. lags	X
				Y
Athugasemdir	Hús 1		102,11	187,48
				Z
				4,65



Nr.	Dags	Heiti	Efniviður	Pjms. nr.
101	2.9.2016	Gjall	Gjall	2016-49
		Mannvirki	Nr. lags	X
				Y
Athugasemdir			102,90	190,72
				Z
				4,79




Nr.	Dags	Heiti	Efniviður	Pjms. nr.
102	5.9.2016	Kjarni	Glerhallur	2016-49
		Mannvirki	Nr. lags	X
				Y
Athugasemdir	Hús 2/3		102,46	196,4
				Z
				5,00




Nr.	Dags	Heiti	Efniviður	Pjms. nr.
103	5.9.2016	Perla	Gler	2016-49
		Mannvirki	Nr. lags	X
				Y
Athugasemdir	Hús 2/3		103,50	190,40
				Z
				4,79

Hálf perla, með ljósum röndum. Fannst rétt ofan við gólf.




Nr.	Dags	Heiti	Efniviður	Pjms. nr.
104	6.9.2016	Kjarni	Glerhallur	2016-49
		Mannvirki	Nr. lags	X
				Y
Athugasemdir	Hús 1		103,38	185,70
				Z
				4,76




Nr.	Dags	Heiti	Efniviður	Pjms. nr.
105	6.9.2016	Perla	Bergkristall	2016-49
		Mannvirki	Nr. lags	X
				Y
Athugasemdir	Hús 2/3		102,81	191,87
				Z
				4,81

Kringlótt.




Nr.	Dags	Heiti	Efniviður	Pjms. nr.
106	6.9.2016	Perla	Gler	2016-49
		Mannvirki	Nr. lags	X
				Y
Athugasemdir	Hús 2/3		102,95	192,29
				Z
				4,83


Gæti verið sama perla og nr. 43.




Nr.	Dags	Heiti	Efniviður	Pjms. nr.
107	6.9.2016	Kjarni	Glerhallur	2016-49
		Mannvirki	Nr. lags	X
				Y
Athugasemdir	Hús 1		103,24	186,00
				Z
				4,72




Nr.	Dags	Heiti	Efniviður	Pjms. nr.
108	6.9.2016	Flaga	Glerhallur	2016-49
		Mannvirki	Nr. lags	X
				Y
Athugasemdir			103,00	190,87
				Z
				4,77




Nr.	Dags	Heiti	Efniviður	Pjms. nr.
109	6.9.2016	Kjarni	Jaspis	2016-49
		Mannvirki	Nr. lags	X
				Y
Athugasemdir	Hús 1		101,65	187,38
				Z
				4,62




Nr.	Dags	Heiti	Efniviður	Pjms. nr.
110	6.9.2016	Glerhallur	Glerhallur	2016-49
		Mannvirki	Nr. lags	X
				Y
Athugasemdir	Hús 1		103,28	186,10
				Z
				4,72





Nr.	Dags	Heiti	Efniviður	Pjms. nr.
111	6.9.2016	Flaga	Jaspis	2016-49
		Mannvirki	Nr. lags	X
				Y
Athugasemdir	Hús 2/3		103,38	198,43
				Z
				5,00





Nr.	Dags	Heiti	Efniviður	Pjms. nr.
112	6.9.2016	Flaga	Glerhallur	2016-49
		Mannvirki	Nr. lags	X
				Y
Athugasemdir	Hús 2/3		103,58	197,87
				Z
				4,97





Nr.	Dags	Heiti	Efniviður	Þjms. nr.		
113	6.9.2016	Flaga	Jaspis	2016-49		
		Mannvirki	Nr. lags	X	Y	Z
Athugasemdir	Hús 2/3			102,30	198,30	5,01
						


Nr.	Dags	Heiti	Efniviður	Þjms. nr.		
114	6.9.2016	Kjarni	Jaspis	2016-49		
		Mannvirki	Nr. lags	X	Y	Z
Athugasemdir				101,80	191,14	4,77
						


Nr.	Dags	Heiti	Efniviður	Þjms. nr.		
115	6.9.2016	Flaga	Glerhallur	2016-49		
		Mannvirki	Nr. lags	X	Y	Z
Athugasemdir	Hús 2/3			102,06	197,93	5,02
						


Nr.	Dags	Heiti	Efniviður	Þjms. nr.		
116	6.9.2016	Flaga	Glerhallur	2016-49		
		Mannvirki	Nr. lags	X	Y	Z
Athugasemdir	Hús 2/3			102,24	197,67	4,99
						


Nr.	Dags	Heiti	Efniviður	Þjms. nr.		
117	6.9.2016	Tafla?	Sandsteinn	2016-49		
		Mannvirki	Nr. lags	X	Y	Z
Athugasemdir	Hús 2/3			101,95	198,56	4,98
Tálgaður.						


Nr.	Dags	Heiti	Efniviður	Þjms. nr.		
118	6.9.2016	Nagli	Járn	2016-49		
		Mannvirki	Nr. lags	X	Y	Z
Athugasemdir	Hús 2/3			102,00	198,75	4,99
						


Nr.	Dags	Heiti	Efniviður	Þjms. nr.		
119	6.9.2016	Járn	Járn	2016-49		
		Mannvirki	Nr. lags	X	Y	Z
Athugasemdir	Hús 2/3			104,45	197,84	4,96
						


Nr.	Dags	Heiti	Efniviður	Þjms. nr.		
120	6.9.2016	Járn	Járn	2016-49		
		Mannvirki	Nr. lags	X	Y	Z
Athugasemdir	Hús 2/3			104,26	196,10	4,93
						


Nr.	Dags	Heiti	Efniviður	Þjms. nr.		
121	6.9.2016	Járn	Járn	2016-49		
		Mannvirki	Nr. lags	X	Y	Z
Athugasemdir				102,08	192,13	4,85
						


Nr.	Dags	Heiti	Efniviður	Þjms. nr.		
122	6.9.2016	Nagli og	Járn	2016-49		
		Mannvirki	Nr. lags	X	Y	Z
Athugasemdir				102,93	190,95	4,79
Annar hlut. gæti verið hnífsoddur.						


Nr.	Dags	Heiti	Efniviður	Þjms. nr.		
123	6.9.2016	Járn	Járn	2016-49		
		Mannvirki	Nr. lags	X	Y	Z
Athugasemdir				102,00	192,29	4,85
						


Nr.	Dags	Heiti	Efniviður	Þjms. nr.		
124	6.9.2016	Hnífur?	Járn	2016-49		
		Mannvirki	Nr. lags	X	Y	Z
Athugasemdir	Hús 1			103,19	186,91	4,66
						


Nr.	Dags	Heiti	Efniviður	Þjms. nr.		
125	6.9.2016	Grýta	Kléberg	2016-49		
		Mannvirki	Nr. lags	X	Y	Z
Athugasemdir	Hús 1			101,36	183,92	4,62
Brotnað um þrjú boruð göt.						


Nr.	Dags	Heiti	Efniviður	Þjms. nr.		
126	6.9.2016	Grýta	Kléberg	2016-49		
		Mannvirki	Nr. lags	X	Y	Z
Athugasemdir				102,07	192,79	4,83
Eitt stórt gat á tveimur molum (sama gatið). Mjög morknir.						


Nr.	Dags	Heiti	Efniviður	Þjms. nr.		
127	7.9.2016	Skrautsteinn	Glerhallur	2016-49		
		Mannvirki	Nr. lags	X	Y	Z
Athugasemdir				103,80	192,76	4,69
Við gólfhellur.						


Nr.	Dags	Heiti	Efniviður	Þjms. nr.		
128	7.9.2016	Snældusnúður	Steinn	2016-49		
		Mannvirki	Nr. lags	X	Y	Z
Athugasemdir				104,56	192,14	4,74
Vegið vott. Sami snúður og nr. 77.						


Nr.	Dags	Heiti	Efniviður	Þjms. nr.		
129	7.9.2016	Perla	Sandsteinn	2016-49		
		Mannvirki	Nr. lags	X	Y	Z
Athugasemdir	Hús 2/3			102,83	192,14	4,82
						


Nr.	Dags	Heiti	Efniviður	Þjms. nr.		
130	7.9.2016	Perla	Gler	2016-49		
		Mannvirki	Nr. lags	X	Y	Z
Athugasemdir	Hús 2/3			103,46	191,14	4,77
						


Nr.	Dags	Heiti	Efniviður	Þjms. nr.		
131	7.9.2016	Skrautsteinn	Steinn	2016-49		
		Mannvirki	Nr. lags	X	Y	Z
Athugasemdir				102,90	190,57	4,76
						


Nr.	Dags	Heiti	Efniviður	Þjms. nr.		
132	7.9.2016	Gjall	Gjall	2016-49		
		Mannvirki	Nr. lags	X	Y	Z
Athugasemdir				103,85	191,25	4,69
						


Nr.	Dags	Heiti	Efniviður	Þjms. nr.		
133	7.9.2016	Gjall	Gjall	2016-49		
		Mannvirki	Nr. lags	X	Y	Z
Athugasemdir	Hús 1			102,72	183,86	4,60
Fannst hjá eldstæði.						


Nr.	Dags	Heiti	Efniviður	Þjms. nr.		
134	7.9.2016	Gjall	Gjall	2016-49		
		Mannvirki	Nr. lags	X	Y	Z
Athugasemdir				104,00	191,26	4,71
						


Nr.	Dags	Heiti	Efniviður	Þjms. nr.		
135	7.9.2016	Skinna	Járn	2016-49		
		Mannvirki	Nr. lags	X	Y	Z
Athugasemdir	Hús 2/3			103,66	198,92	4,95
						


Nr.	Dags	Heiti	Efniviður	Þjms. nr.		
136	7.9.2016	Skinna	Járn	2016-49		
		Mannvirki	Nr. lags	X	Y	Z
Athugasemdir	Hús 2/3			103,03	199,19	4,96
						


Nr.	Dags	Heiti	Efniviður	Þjms. nr.		
137	7.9.2016	Járn	Járn	2016-49		
		Mannvirki	Nr. lags	X	Y	Z
Athugasemdir				103,99	192,00	4,79
						


Nr.	Dags	Heiti	Efniviður	Þjms. nr.		
138	7.9.2016	Nagli	Járn	2016-49		
		Mannvirki	Nr. lags	X	Y	Z
Athugasemdir	Hús 1			102,80	184,00	4,58
Fannst við eldstæði.						


Nr.	Dags	Heiti	Efniviður	Þjms. nr.		
139	7.9.2016	Gjall	Gjall	2016-49		
		Mannvirki	Nr. lags	X	Y	Z
Athugasemdir				104,00	191,25	4,65
						


Nr.	Dags	Heiti	Efniviður	Þjms. nr.		
140	7.9.2016	Brýni	Flöguberg	2016-49		
		Mannvirki	Nr. lags	X	Y	Z
Athugasemdir	Hús 2/3			104,46	196,28	4,92
Erlent flöguberg.						


Nr.	Dags	Heiti	Efniviður	Þjms. nr.		
141	7.9.2016	Skrautsteinn	Steinn	2016-49		
		Mannvirki	Nr. lags	X	Y	Z
Athugasemdir				104,03	190,61	4,79
Fannst undir hellum.						


Nr.	Dags	Heiti	Efniviður	Þjms. nr.		
142	7.9.2016	Gjall	Gjall	2016-49		
		Mannvirki	Nr. lags	X	Y	Z
Athugasemdir				104,06	191,25	4,71
Deiglubrot? úr sama grip og nr. 148, enda fannst þetta á því sem næst sama stað.						


Nr.	Dags	Heiti	Efniviður	Þjms. nr.		
143	7.9.2016	Flaga	Jaspis	2016-49		
		Mannvirki	Nr. lags	X	Y	Z
Athugasemdir	Hús 1			103,63	186,72	4,59
						


Nr.	Dags	Heiti	Efniviður	Þjms. nr.		
144	7.9.2016	Kjarni	Geislasteinn	2016-49		
		Mannvirki	Nr. lags	X	Y	Z
Athugasemdir	Hús 2/3			103,14	199,42	4,94
						


Nr.	Dags	Heiti	Efniviður	Þjms. nr.		
145	6.9.2016	Kjarni	Glerhallur	2016-49		
		Mannvirki	Nr. lags	X	Y	Z
Athugasemdir	Hús 1			103,40	186,00	4,70
						


Nr.	Dags	Heiti	Efniviður	Þjms. nr.		
146	7.9.2016	Brýni	Flöguberg	2016-49		
		Mannvirki	Nr. lags	X	Y	Z
Athugasemdir	Hús 2/3			103,35	199,49	5,02
Erlent flöguberg.						


Nr.	Dags	Heiti	Efniviður	Þjms. nr.		
147	7.9.2016	Brýni	Flöguberg	2016-49		
		Mannvirki	Nr. lags	X	Y	Z
Athugasemdir	Hús 2/3			102,76	199,04	4,96
Erlent flöguberg.						


Nr.	Dags	Heiti	Efniviður	Þjms. nr.		
148	7.9.2016	Gjall	Gjall	2016-49		
		Mannvirki	Nr. lags	X	Y	Z
Athugasemdir				104,00	191,21	4,71
Deigla? Með glerkennt yfirborð á einu broti. Gæti verið úr sama grip og nr. 142, enda fannst þetta á því sem næst sama stað.						


Nr.	Dags	Heiti	Efniviður	Þjms. nr.		
149	7.9.2016	Járn	Járn	2016-49		
		Mannvirki	Nr. lags	X	Y	Z
Athugasemdir				103,33	190,64	4,73
Lagið var rétt ofan við gólfíð.						


Nr.	Dags	Heiti	Efniviður	Þjms. nr.		
150	7.9.2016	Skinna	Járn	2016-49		
		Mannvirki	Nr. lags	X	Y	Z
Athugasemdir	Hús 2/3			105,09	196,77	4,87
						


Nr.	Dags	Heiti	Efniviður	Þjms. nr.		
151	7.9.2016	Skinna	Járn	2016-49		
		Mannvirki	Nr. lags	X	Y	Z
Athugasemdir				103,41	190,90	4,72
Mannvistarlagið var rétt yfir sjálfu gólfinu.						


Nr.	Dags	Heiti	Efniviður	Þjms. nr.		
152	7.9.2016	Bein	Bein	2016-49		
		Mannvirki	Nr. lags	X	Y	Z
Athugasemdir	Hús 1			102,10	187,47	4,60
Hugs. hægt að greina til teg. (fug!?).						


Nr.	Dags	Heiti	Efniviður	Þjms. nr.		
153	7.9.2016	Mynt	Silfur	2016-49		
		Mannvirki	Nr. lags	X	Y	Z
Athugasemdir	2			101,64	192,20	4,79
Með skreyti. Greind af Sigurði Helga Pálmasyri og er annaðhvort frá Ismā'īl ibn Aḥmad 892–907 eða Naṣr ibn Aḥmad 914–943, sem réðu Samanids veldinu í austur Íran og næstu nágrennaríkjum. Peningurinn er sleginn af myntsláttunni al-Shash. Ljós. Sandra Sif Einarsdóttir.						


Nr.	Dags	Heiti	Efniviður	Þjms. nr.		
154	7.9.2016	Hringur	Silfur	2016-49		
		Mannvirki	Nr. lags	X	Y	Z
Athugasemdir	Hús 2/3			101,17	197,12	4,94
Rétt ofan við gólfíð. Gæti verið málmblanda. Líklega úr Húsi 2.						

Nr.	Dags	Heiti	Efniviður	Þjms. nr.		
155	7.9.2016	Aflsteinn	Steinn	2016-49		
		Mannvirki	Nr. lags	X	Y	Z
Athugasemdir	Hús 1			-	-	-
Fannst í grjóthrógu (meintu eldstæði sem ekki var eldstæði), framan við eldstæðið í jaðri reitarins.						


Nr.	Dags	Heiti	Efniviður	Þjms. nr.		
156	7.9.2016	Flögur	Glerhallur	2016-49		
		Mannvirki	Nr. lags	X	Y	Z
Athugasemdir	Hús 2/3			102,48	198,00	4,99
						


Nr.	Dags	Heiti	Efniviður	Þjms. nr.		
157	7.9.2016	Nagli	Járn	2016-49		
		Mannvirki	Nr. lags	X	Y	Z
Athugasemdir	Hús 2/3			103,44	197,98	4,93
						


Nr.	Dags	Heiti	Efniviður	Þjms. nr.		
158	7.9.2016	Skinna	Járn	2016-49		
		Mannvirki	Nr. lags	X	Y	Z
Athugasemdir	Hús 2/3			103,57	198,41	4,99
						


Nr.	Dags	Heiti	Efniviður	Þjms. nr.		
159	7.9.2016	Perla?	Gler?	2016-49		
		Mannvirki	Nr. lags	X	Y	Z
Athugasemdir	Hús 2/3			105,73	197,13	4,98
Gæti verið glerhallur.						


Staður		201607	2016	Rannsókn að hefjast á Stöð.	Mynd 
Stöð					
16/08/2016					
Mót	Mynd nr.	Leyf.nr.	Þjms nr.		
SV	31				
Ljósmyndari					
Bjarni F. Einarsson					


Staður		201607	2016	Yfirlit yfir reiti A-C.	Mynd 
Stöð					
18/08/2016					
Mót	Mynd nr.	Leyf.nr.	Þjms nr.		
NV	32				
Ljósmyndari					
Bjarni F. Einarsson					


Staður		201607	2016	Gripur nr. 2, lykkill úr reit C.	Mynd 
Stöð					
18/08/2016					
Mót	Mynd nr.	Leyf.nr.	Þjms nr.		
	33				
Ljósmyndari					
Bjarni F. Einarsson					


Staður		201607	2016	Gripur (kléberg) nr. 3, úr reit A.	Mynd 
Stöð					
18/08/2016					
Mót	Mynd nr.	Leyf.nr.	Þjms nr.		
	34				
Ljósmyndari					
Bjarni F. Einarsson					


Staður		201607	2016	Gripur nr. 4 úr reit A.	Mynd 
Stöð					
18/08/2016					
Mót	Mynd nr.	Leyf.nr.	Þjms nr.		
SA	35				
Ljósmyndari					
Bjarni F. Einarsson					


Staður		201607	2016	Gripur nr. 5 úr reit A.	Mynd 
Stöð					
18/08/2016					
Mót	Mynd nr.	Leyf.nr.	Þjms nr.		
	36				
Ljósmyndari					
Bjarni F. Einarsson					


Staður		201607	2016	Yfirlit yfir reit B, yngra hús fjærst á myndinni.	Mynd 
Stöð					
18/08/2016					
Mót	Mynd nr.	Leyf.nr.	Þjms nr.		
SV	37				
Ljósmyndari					
Bjarni F. Einarsson					


Staður		201607	2016	Yngra hús fjærst á myndinni.	Mynd 
Stöð					
18/08/2016					
Mót	Mynd nr.	Leyf.nr.	Þjms nr.		
SA	38				
Ljósmyndari					
Bjarni F. Einarsson					


Staður		201607	2016	Yfirlit yfir reit A.	Mynd 
Stöð					
18/08/2016					
Mót	Mynd nr.	Leyf.nr.	Þjms nr.		
SV	39				
Ljósmyndari					
Bjarni F. Einarsson					


Staður		201607	2016	Svart gjóskulag í reit A, skuggi af skála?	Mynd 
Stöð					
18/08/2016					
Mót	Mynd nr.	Leyf.nr.	Þjms nr.		
NV	40				
Ljósmyndari					
Bjarni F. Einarsson					

Staður		201607	2016	Svart gjóskulag í reit B, skuggi af skála?	Mynd 
Stöð					
18/08/2016					
Mót	Mynd nr.	Leyf.nr.	Þjms nr.		
NV	41				
Ljósmyndari					
Bjarni F. Einarsson					


Staður		201607	2016	Gripur nr. 6, járn og silfur.	Mynd 
Stöð					
19/08/2016					
Mót	Mynd nr.	Leyf.nr.	Þjms nr.		
-	42				
Ljósmyndari					
Bjarni F. Einarsson					


Staður		201607	2016	Gripur nr. 6, afkliptur silfur vafningurinn (gangsölfur).	Mynd 
Stöð					
19/08/2016					
Mót	Mynd nr.	Leyf.nr.	Þjms nr.		
-	43				
Ljósmyndari					
Bjarni F. Einarsson					


Staður		201607	2016	Yfirlit yfir reit A. Sjá má svartan flöt sem er aska (V 1477) in situ inni í rústinni.	Mynd 
Stöð					
22/08/2016					
Mót	Mynd nr.	Leyf.nr.	Þjms nr.		
SV	44				
Ljósmyndari					
Bjarni F. Einarsson					


Staður		201607	2016	Yfirlit yfir reit A. Sjá má svartan flöt sem er aska (V -1477) <i>in situ</i> inni í rústinni.	Mynd 
Stöð					
22/08/2016					
Mót	Mynd nr.				
NA	45				
Ljósmyndari		Leyf.nr.	Pjms nr.		
Bjarni F. Einarsson					


Staður		201607	2016	Sjá má svartan flöt sem er aska (V 1477) <i>in situ</i> inni í rústinni. Grillir í torf/fyllingu sín hvoru megin.	Mynd 
Stöð					
22/08/2016					
Mót	Mynd nr.				
NV	46				
Ljósmyndari		Leyf.nr.	Pjms nr.		
Bjarni F. Einarsson					


Staður		201607	2016	Yfirlit yfir reit C. Hugsanlega er gaflinn á skálanum neðarlega á myndinni [nei]. Fjær eru yngri minjar (grjótið).	Mynd 
Stöð					
22/08/2016					
Mót	Mynd nr.				
SV	47				
Ljósmyndari		Leyf.nr.	Pjms nr.		
Bjarni F. Einarsson					


Staður		201607	2016	Yfirlit yfir reit C. Hugsanlega er gaflinn á skálanum ofarlega á myndinni [nei]. Nær eru yngri minjar (grjótið).	Mynd 
Stöð					
22/08/2016					
Mót	Mynd nr.				
NA	48				
Ljósmyndari		Leyf.nr.	Pjms nr.		
Bjarni F. Einarsson					


Staður		201607	2016	Yfirlit yfir reit B. Ungt hús fjarst á mindinni og hinn meinti skáli á miðri mynd (ljós renna (Ö 1362) markar innvolsið.	Mynd 
Stöð					
22/08/2016					
Mót	Mynd nr.				
SV	49				
Ljósmyndari		Leyf.nr.	Pjms nr.		
Bjarni F. Einarsson					


Staður		201607	2016	Yfirlit yfir reit C. Ungt hús næst á myndinni og hinn meinti skáli fjær (ljós renna markar innvolsið.	Mynd 
Stöð					
22/08/2016					
Mót	Mynd nr.				
NA	50				
Ljósmyndari		Leyf.nr.	Pjms nr.		
Bjarni F. Einarsson					


Staður		201607	2016	Ungt hús í reit B.	Mynd 
Stöð					
22/08/2016					
Mót	Mynd nr.				
NA	51				
Ljósmyndari		Leyf.nr.	Pjms nr.		
Bjarni F. Einarsson					


Staður		201607	2016	Vinnumynd. Fremst Ármann, svo Svavar og þá Rannveig, öll í reit A.	Mynd 
Stöð					
22/08/2016					
Mót	Mynd nr.				
NV	52				
Ljósmyndari		Leyf.nr.	Pjms nr.		
Bjarni F. Einarsson					


Staður		201607	2016	Ungt hús í reit B. Steinarnir niðri til vinstri tilheyra líklega Húsi 2, þar er malarkjarni í torfvegg.	Mynd 
Stöð					
22/08/2016					
Mót	Mynd nr.				
NA	53				
Ljósmyndari		Leyf.nr.	Pjms nr.		
Bjarni F. Einarsson					


Staður		201607	2016	Glerperla (Fnr. 7). Hugsanlega gullhúðuð.	Mynd 
Stöð					
23/08/2016					
Mót	Mynd nr.				
-	54				
Ljósmyndari		Leyf.nr.	Pjms nr.		
Bjarni F. Einarsson					


Staður		201607	2016	Glerperla (Fnr. 7). Hugsanlega gullhúðuð.	Mynd 
Stöð					
23/08/2016					
Mót	Mynd nr.				
-	55				
Ljósmyndari		Leyf.nr.	Pjms nr.		
Bjarni F. Einarsson					


Staður		201607	2016	Snældusnúður (Fnr. 9) <i>in situ</i> í ungu húsi í reit B. Húsförn!	Mynd 
Stöð					
23/08/2016					
Mót	Mynd nr.				
NA	56				
Ljósmyndari		Leyf.nr.	Pjms nr.		
Bjarni F. Einarsson					


Staður		201607	2016	Snældusnúður (Fnr. 9) <i>in situ</i> í ungu húsi í reit B. Húsförn!	Mynd 
Stöð					
23/08/2016					
Mót	Mynd nr.				
NA	57				
Ljósmyndari		Leyf.nr.	Pjms nr.		
Bjarni F. Einarsson					


Staður		201607	2016	Yfirlit yfir reit C. Ungt mannvirki fjarst.	Mynd 
Stöð					
24/08/2016					
Mót	Mynd nr.				
SV	58				
Ljósmyndari		Leyf.nr.	Pjms nr.		
Bjarni F. Einarsson					


<i>Staður</i>		201607	2016	Flaga úr reit C (Fnr. 8).	<i>Mynd</i> 
Stöð	25/08/2016				
<i>Mót</i>	<i>Mynd nr.</i>	Leyf.nr.	Pjms nr.		
-	59				
<i>Ljósmyndari</i>					
Bjarni F. Einarsson					


<i>Staður</i>		201607	2016	Snældusnúður úr reit B (Fnr. 9).	<i>Mynd</i> 
Stöð	25/08/2016				
<i>Mót</i>	<i>Mynd nr.</i>	Leyf.nr.	Pjms nr.		
-	60				
<i>Ljósmyndari</i>					
Bjarni F. Einarsson					


<i>Staður</i>		201607	2016	Snældusnúður úr reit B (Fnr. 9).	<i>Mynd</i> 
Stöð	25/08/2016				
<i>Mót</i>	<i>Mynd nr.</i>	Leyf.nr.	Pjms nr.		
-	61				
<i>Ljósmyndari</i>					
Bjarni F. Einarsson					


<i>Staður</i>		201607	2016	Snældusnúður úr reit B (Fnr. 9).	<i>Mynd</i> 
Stöð	25/08/2016				
<i>Mót</i>	<i>Mynd nr.</i>	Leyf.nr.	Pjms nr.		
-	62				
<i>Ljósmyndari</i>					
Bjarni F. Einarsson					


<i>Staður</i>		201607	2016	Kjarni úr glerhelli úr reit B (Fnr. 10).	<i>Mynd</i> 
Stöð	25/08/2016				
<i>Mót</i>	<i>Mynd nr.</i>	Leyf.nr.	Pjms nr.		
-	63				
<i>Ljósmyndari</i>					
Bjarni F. Einarsson					


<i>Staður</i>		201607	2016	Þrjár slegnar flögur (Fnr. 11) úr reit B.	<i>Mynd</i> 
Stöð	25/08/2016				
<i>Mót</i>	<i>Mynd nr.</i>	Leyf.nr.	Pjms nr.		
-	64				
<i>Ljósmyndari</i>					
Bjarni F. Einarsson					


<i>Staður</i>		201607	2016	Brýni úr reit B (Fnr. 12). Úr erlendu flögubergi.	<i>Mynd</i> 
Stöð	25/08/2016				
<i>Mót</i>	<i>Mynd nr.</i>	Leyf.nr.	Pjms nr.		
-	65				
<i>Ljósmyndari</i>					
Bjarni F. Einarsson					


<i>Staður</i>		201607	2016	Kjarni (Fnr. 13) úr jaspis úr reit B. Eldsláttusteinn?	<i>Mynd</i> 
Stöð	25/08/2016				
<i>Mót</i>	<i>Mynd nr.</i>	Leyf.nr.	Pjms nr.		
-	66				
<i>Ljósmyndari</i>					
Bjarni F. Einarsson					


<i>Staður</i>		201607	2016	Ýmsir gripir (Fnr. 14) úr reit A. (Kjarnar, járn)	<i>Mynd</i> 
Stöð	25/08/2016				
<i>Mót</i>	<i>Mynd nr.</i>	Leyf.nr.	Pjms nr.		
-	67				
<i>Ljósmyndari</i>					
Bjarni F. Einarsson					


<i>Staður</i>		201607	2016	Ýmsir gripir (Fnr. 15) úr reit B. (Kjarnar, járn)	<i>Mynd</i> 
Stöð	25/08/2016				
<i>Mót</i>	<i>Mynd nr.</i>	Leyf.nr.	Pjms nr.		
-	68				
<i>Ljósmyndari</i>					
Bjarni F. Einarsson					


<i>Staður</i>		201607	2016	Bátssaumur (Fnr. 16) úr reit A.	<i>Mynd</i> 
Stöð	25/08/2016				
<i>Mót</i>	<i>Mynd nr.</i>	Leyf.nr.	Pjms nr.		
-	69				
<i>Ljósmyndari</i>					
Bjarni F. Einarsson					


<i>Staður</i>		201607	2016	Bátssaumur (Fnr. 16) úr reit A.	<i>Mynd</i> 
Stöð	25/08/2016				
<i>Mót</i>	<i>Mynd nr.</i>	Leyf.nr.	Pjms nr.		
-	70				
<i>Ljósmyndari</i>					
Bjarni F. Einarsson					


<i>Staður</i>		201607	2016	Torfveggur yngra húss (Hús 2) sbr. skýrslu 1. Skeyta við myndir nr. 72-74. Reitur A.	<i>Mynd</i> 
Stöð	25/08/2016				
<i>Mót</i>	<i>Mynd nr.</i>	Leyf.nr.	Pjms nr.		
ANA	71				
<i>Ljósmyndari</i>					
Bjarni F. Einarsson					


<i>Staður</i>		201607	2016	Torfveggur yngra húss (Hús 2) sbr. skýrslu 1. Skeyta við myndir nr. 71, 73-74. Reitur A.	<i>Mynd</i> 
Stöð	25/08/2016				
<i>Mót</i>	<i>Mynd nr.</i>	Leyf.nr.	Pjms nr.		
NA	72				
<i>Ljósmyndari</i>					
Bjarni F. Einarsson					


<i>Staður</i>		201607	2016	Torfveggur yngra húss (Hús 2) sbr. skýrslu 1. Skeyta við myndir nr. 71-72, 74. Reitur A.	<i>Mynd</i> 
Stöð					
25/08/2016					
<i>Mót</i>	<i>Mynd nr.</i>				
N	73				
<i>Ljósmyndari</i>					
Bjarni F. Einarsson					


<i>Staður</i>		201607	2016	Torfveggur yngra húss (Hús 2) sbr. skýrslu 1. Skeyta við myndir nr. 71-73. Reitur A.	<i>Mynd</i> 
Stöð					
25/08/2016					
<i>Mót</i>	<i>Mynd nr.</i>				
NNA	74				
<i>Ljósmyndari</i>					
Bjarni F. Einarsson					


<i>Staður</i>		201607	2016	Torfveggur í A-sniði reitar A. Hús 2 og 3.	<i>Mynd</i> 
Stöð					
25/08/2016					
<i>Mót</i>	<i>Mynd nr.</i>				
SA	75				
<i>Ljósmyndari</i>					
Bjarni F. Einarsson					


<i>Staður</i>		201607	2016	Ræsi í skurði í reit A. Neðst ferhyrndur blettur.	<i>Mynd</i> 
Stöð					
25/08/2016					
<i>Mót</i>	<i>Mynd nr.</i>				
NV	76				
<i>Ljósmyndari</i>					
Bjarni F. Einarsson					


<i>Staður</i>		201607	2016	Reitur A. Svarti bletturinn er gjóska úr V 1477 og hvítu skellurnar úr Ö 1362.	<i>Mynd</i> 
Stöð					
25/08/2016					
<i>Mót</i>	<i>Mynd nr.</i>				
SV	77				
<i>Ljósmyndari</i>					
Bjarni F. Einarsson					


<i>Staður</i>		201607	2016	Reitur B.	<i>Mynd</i> 
Stöð					
25/08/2016					
<i>Mót</i>	<i>Mynd nr.</i>				
SV	78				
<i>Ljósmyndari</i>					
Bjarni F. Einarsson					


<i>Staður</i>		201607	2016	Reitur C. Neðarlega t.h. er grjóthruga að koma í ljós.	<i>Mynd</i> 
Stöð					
25/08/2016					
<i>Mót</i>	<i>Mynd nr.</i>				
SV	79				
<i>Ljósmyndari</i>					
Bjarni F. Einarsson					


<i>Staður</i>		201607	2016	Skífa úr steini (Fnr. 17).	<i>Mynd</i> 
Stöð					
25/08/2016					
<i>Mót</i>	<i>Mynd nr.</i>				
-	80				
<i>Ljósmyndari</i>					
Bjarni F. Einarsson					


<i>Staður</i>		201607	2016	Skífa úr steini (Fnr. 17).	<i>Mynd</i> 
Stöð					
25/08/2016					
<i>Mót</i>	<i>Mynd nr.</i>				
-	81				
<i>Ljósmyndari</i>					
Bjarni F. Einarsson					


<i>Staður</i>		201607	2016	Flaga úr glerhalli (Fnr. 18).	<i>Mynd</i> 
Stöð					
25/08/2016					
<i>Mót</i>	<i>Mynd nr.</i>				
-	82				
<i>Ljósmyndari</i>					
Bjarni F. Einarsson					


<i>Staður</i>		201607	2016	Perla úr kreolit (Fnr. 19).	<i>Mynd</i> 
Stöð					
25/08/2016					
<i>Mót</i>	<i>Mynd nr.</i>				
-	83				
<i>Ljósmyndari</i>					
Bjarni F. Einarsson					


<i>Staður</i>		201607	2016	Perla úr kreolit (Fnr. 19).	<i>Mynd</i> 
Stöð					
25/08/2016					
<i>Mót</i>	<i>Mynd nr.</i>				
-	84				
<i>Ljósmyndari</i>					
Bjarni F. Einarsson					


<i>Staður</i>		201607	2016	Perla úr kreolit (Fnr. 19).	<i>Mynd</i> 
Stöð					
25/08/2016					
<i>Mót</i>	<i>Mynd nr.</i>				
-	85				
<i>Ljósmyndari</i>					
Bjarni F. Einarsson					


<i>Staður</i>		201607	2016	Járn (Fnr. 20).	<i>Mynd</i> 
Stöð					
26/08/2016					
<i>Mót</i>	<i>Mynd nr.</i>				
-	86				
<i>Ljósmyndari</i>					
Bjarni F. Einarsson					


<i>Staður</i>		201607	2016	Skinna (Fnr. 21).	
Stöð					
26/08/2016					
<i>Mót</i>	<i>Mynd nr.</i>				
-	87				
<i>Ljósmyndari</i>					
Bjarni F. Einarsson					


<i>Staður</i>		201607	2016	Tönn (Fnr. 22).	
Stöð					
26/08/2016					
<i>Mót</i>	<i>Mynd nr.</i>				
-	88				
<i>Ljósmyndari</i>					
Bjarni F. Einarsson					


<i>Staður</i>		201607	2016	Brýni (Fnr. 23).	<i>Mynd</i> 
Stöð					
26/08/2016					
<i>Mót</i>	<i>Mynd nr.</i>				
-	89				
<i>Ljósmyndari</i>					
Bjarni F. Einarsson					


<i>Staður</i>		201607	2016	Járn (Fnr. 24).	<i>Mynd</i> 
Stöð					
26/08/2016					
<i>Mót</i>	<i>Mynd nr.</i>				
-	90				
<i>Ljósmyndari</i>					
Bjarni F. Einarsson					


<i>Staður</i>		201607	2016	Gjóska inni í hinni fornu rúst (1477 og 1362).	<i>Mynd</i> 
Stöð					
26/08/2016					
<i>Mót</i>	<i>Mynd nr.</i>				
-	91				
<i>Ljósmyndari</i>					
Bjarni F. Einarsson					


<i>Staður</i>		201607	2016	Ö 1362 og V 1477. Torfsneplar?	<i>Mynd</i> 
Stöð					
26/08/2016					
<i>Mót</i>	<i>Mynd nr.</i>				
-	92				
<i>Ljósmyndari</i>					
Bjarni F. Einarsson					


<i>Staður</i>		201607	2016	Svæði A. Prufskurður frá 2015.	<i>Mynd</i> 
Stöð					
26/08/2016					
<i>Mót</i>	<i>Mynd nr.</i>				
SV	93				
<i>Ljósmyndari</i>					
Bjarni F. Einarsson					


<i>Staður</i>		201607	2016	Svæði A.	<i>Mynd</i> 
Stöð					
26/08/2016					
<i>Mót</i>	<i>Mynd nr.</i>				
NA	94				
<i>Ljósmyndari</i>					
Bjarni F. Einarsson					


<i>Staður</i>		201607	2016	Svæði B.	<i>Mynd</i> 
Stöð					
26/08/2016					
<i>Mót</i>	<i>Mynd nr.</i>				
SV	95				
<i>Ljósmyndari</i>					
Bjarni F. Einarsson					


<i>Staður</i>		201607	2016	Svæði B.	<i>Mynd</i> 
Stöð					
26/08/2016					
<i>Mót</i>	<i>Mynd nr.</i>				
NA	96				
<i>Ljósmyndari</i>					
Bjarni F. Einarsson					


<i>Staður</i>		201607	2016	Hús (2 og túngarður?) sunnarlega á reit B.	<i>Mynd</i> 
Stöð					
26/08/2016					
<i>Mót</i>	<i>Mynd nr.</i>				
NV	97				
<i>Ljósmyndari</i>					
Bjarni F. Einarsson					


<i>Staður</i>		201607	2016	Hús (2 og túngarður?) sunnarlega á reit B.	<i>Mynd</i> 
Stöð					
26/08/2016					
<i>Mót</i>	<i>Mynd nr.</i>				
SA	98				
<i>Ljósmyndari</i>					
Bjarni F. Einarsson					


<i>Staður</i>		201607	2016	Hringlaga mannvirki á reit B við vestursnið. Sár?	<i>Mynd</i> 
Stöð					
26/08/2016					
<i>Mót</i>	<i>Mynd nr.</i>				
SA	99				
<i>Ljósmyndari</i>					
Bjarni F. Einarsson					


<i>Staður</i>		201607	2016	Reitur C. Svarti bletturinn neðarlega t.h. er ofan á grjóthrégu.	<i>Mynd</i> 
Stöð					
26/08/2016					
<i>Mót</i>	<i>Mynd nr.</i>				
SV	100				
<i>Ljósmyndari</i>					
Bjarni F. Einarsson					


Staður		201607	2016	Reitur C.	Mynd 
Stöð	26/08/2016				
Mót	Mynd nr.	Leyf.nr.	Þjms nr.		
NA	101				
Ljósmyndari		Bjarni F. Einarsson			


Staður		201607	2016	Steinhamar eða myljari (Fnr. 25).	Mynd 
Stöð	26/08/2016				
Mót	Mynd nr.	Leyf.nr.	Þjms nr.		
-	102				
Ljósmyndari		Bjarni F. Einarsson			


Staður		201607	2016	Járn úr reit B (Fnr. 24).	Mynd 
Stöð	26/08/2016				
Mót	Mynd nr.	Leyf.nr.	Þjms nr.		
-	103				
Ljósmyndari		Bjarni F. Einarsson			


Staður		201607	2016	Perla (Fnr. 25) úr reit B.	Mynd 
Stöð	26/08/2016				
Mót	Mynd nr.	Leyf.nr.	Þjms nr.		
-	104				
Ljósmyndari		Bjarni F. Einarsson			


Staður		201607	2016	Perla (Fnr. 25) úr reit B.	Mynd 
Stöð	26/08/2016				
Mót	Mynd nr.	Leyf.nr.	Þjms nr.		
-	105				
Ljósmyndari		Bjarni F. Einarsson			


Staður		201607	2016	Heinbrýni úr reit C (Fnr. 27).	Mynd 
Stöð	26/08/2016				
Mót	Mynd nr.	Leyf.nr.	Þjms nr.		
-	106				
Ljósmyndari		Bjarni F. Einarsson			


Staður		201607	2016	Brýni úr reit C (Fnr. 28).	Mynd 
Stöð	26/08/2016				
Mót	Mynd nr.	Leyf.nr.	Þjms nr.		
-	107				
Ljósmyndari		Bjarni F. Einarsson			


Staður		201607	2016	Rannsóknarhópurinn.	Mynd 
Stöð	26/08/2016				
Mót	Mynd nr.	Leyf.nr.	Þjms nr.		
VNV	108				
Ljósmyndari		Björgvin Valur			


Staður		201607	2016	Rannsóknarhópurinn.	Mynd 
Stöð	26/08/2016				
Mót	Mynd nr.	Leyf.nr.	Þjms nr.		
VNV	109				
Ljósmyndari		Björgvin Valur			


Staður		201607	2016	Rannsóknarhópurinn.	Mynd 
Stöð	26/08/2016				
Mót	Mynd nr.	Leyf.nr.	Þjms nr.		
VNV	110				
Ljósmyndari		Björgvin Valur			


Staður		201607	2016	Rannsóknarhópurinn.	Mynd 
Stöð	26/08/2016				
Mót	Mynd nr.	Leyf.nr.	Þjms nr.		
VNV	111				
Ljósmyndari		Björgvin Valur			


Staður		201607	2016	Rannsóknarhópurinn.	Mynd 
Stöð	26/08/2016				
Mót	Mynd nr.	Leyf.nr.	Þjms nr.		
NV	112				
Ljósmyndari		Björgvin Valur			


Staður		201607	2016	Rannsóknarhópurinn.	Mynd 
Stöð	26/08/2016				
Mót	Mynd nr.	Leyf.nr.	Þjms nr.		
NV	113				
Ljósmyndari		Björgvin Valur			


Staður		201607	2016	Kjarni úr reit B (Fnr. 37).	Mynd 
Stöð	29/08/2016				
Mót	Mynd nr.	Leyf.nr.	Þjms nr.		
-	114				
Ljósmyndari		Bjarni F. Einarsson			


Staður		201607	2016	Flaga úr reit A (Fnr. 38).	<i>Mynd</i> 
Stöð	31/08/2016				
Mót	Mynd nr.	Leyf.nr.	Pjms nr.		
-	115				
Ljósmyndari					
Bjarni F. Einarsson					


Staður		201607	2016	Kjarni úr reit B (Fnr. 39).	<i>Mynd</i> 
Stöð	31/08/2016				
Mót	Mynd nr.	Leyf.nr.	Pjms nr.		
-	116				
Ljósmyndari					
Bjarni F. Einarsson					


Staður		201607	2016	Yfirlit yfir reit C. Grjóthrúga í forgrunni og loftrás?	<i>Mynd</i> 
Stöð	31/08/2016				
Mót	Mynd nr.	Leyf.nr.	Pjms nr.		
SV	117				
Ljósmyndari					
Bjarni F. Einarsson					


Staður		201607	2016	Grjóthrúga í reit C.	<i>Mynd</i> 
Stöð	31/08/2016				
Mót	Mynd nr.	Leyf.nr.	Pjms nr.		
SA	118				
Ljósmyndari					
Bjarni F. Einarsson					


Staður		201607	2016	Yfirlit yfir reit C.	<i>Mynd</i> 
Stöð	31/08/2016				
Mót	Mynd nr.	Leyf.nr.	Pjms nr.		
NA	119				
Ljósmyndari					
Bjarni F. Einarsson					


Staður		201607	2016	Yfirlit yfir N-hluta reitar C.	<i>Mynd</i> 
Stöð	31/08/2016				
Mót	Mynd nr.	Leyf.nr.	Pjms nr.		
NA	120				
Ljósmyndari					
Bjarni F. Einarsson					


Staður		201607	2016	Yfirlit yfir N-hluta reitar C. Grjóthrúga og loftrás?	<i>Mynd</i> 
Stöð	31/08/2016				
Mót	Mynd nr.	Leyf.nr.	Pjms nr.		
SA	121				
Ljósmyndari					
Bjarni F. Einarsson					


Staður		201607	2016	Yfirlit yfir reit B. Dyr? í forgrunni?	<i>Mynd</i> 
Stöð	31/08/2016				
Mót	Mynd nr.	Leyf.nr.	Pjms nr.		
SV	122				
Ljósmyndari					
Bjarni F. Einarsson					


Staður		201607	2016	Yfirlit yfir reit B.	<i>Mynd</i> 
Stöð	31/08/2016				
Mót	Mynd nr.	Leyf.nr.	Pjms nr.		
NA	123				
Ljósmyndari					
Bjarni F. Einarsson					


Staður		201607	2016	Dyr? í N-horni reitar B. Gæti líka verið NA-horn húss 3.	<i>Mynd</i> 
Stöð	31/08/2016				
Mót	Mynd nr.	Leyf.nr.	Pjms nr.		
SV	124				
Ljósmyndari					
Bjarni F. Einarsson					


Staður		201607	2016	Kjarni úr reit C (Fnr. 40)	<i>Mynd</i> 
Stöð	31/08/2016				
Mót	Mynd nr.	Leyf.nr.	Pjms nr.		
-	125				
Ljósmyndari					
Bjarni F. Einarsson					


Staður		201607	2016	Kjarni úr reit A (Fnr. 41).	<i>Mynd</i> 
Stöð	31/08/2016				
Mót	Mynd nr.	Leyf.nr.	Pjms nr.		
-	126				
Ljósmyndari					
Bjarni F. Einarsson					


Staður		201607	2016	Brýni úr reit A (Fnr. 42).	<i>Mynd</i> 
Stöð	31/08/2016				
Mót	Mynd nr.	Leyf.nr.	Pjms nr.		
-	127				
Ljósmyndari					
Bjarni F. Einarsson					


Staður		201607	2016	Perla úr reit B (Fnr. 43).	<i>Mynd</i> 
Stöð	31/08/2016				
Mót	Mynd nr.	Leyf.nr.	Pjms nr.		
-	128				
Ljósmyndari					
Bjarni F. Einarsson					


<i>Staður</i>				Flaga úr reit A (Fnr. 44).	<i>Mynd</i> 
Stöð	201607	2016			
31/08/2016					
<i>Mót</i>	<i>Mynd nr.</i>	<i>Leyf.nr.</i>	<i>Þjms nr.</i>		
-	129				
<i>Ljósmyndari</i>					
Bjarni F. Einarsson					


<i>Staður</i>				Nagli úr reit A (Fnr. 45).	<i>Mynd</i> 
Stöð	201607	2016			
31/08/2016					
<i>Mót</i>	<i>Mynd nr.</i>	<i>Leyf.nr.</i>	<i>Þjms nr.</i>		
-	130				
<i>Ljósmyndari</i>					
Bjarni F. Einarsson					


<i>Staður</i>				Járn úr reit A (Fnr. 46).	<i>Mynd</i> 
Stöð	201607	2016			
31/08/2016					
<i>Mót</i>	<i>Mynd nr.</i>	<i>Leyf.nr.</i>	<i>Þjms nr.</i>		
-	131				
<i>Ljósmyndari</i>					
Bjarni F. Einarsson					


<i>Staður</i>				Járn úr reit B (Fnr. 47).	<i>Mynd</i> 
Stöð	201607	2016			
31/08/2016					
<i>Mót</i>	<i>Mynd nr.</i>	<i>Leyf.nr.</i>	<i>Þjms nr.</i>		
-	132				
<i>Ljósmyndari</i>					
Bjarni F. Einarsson					


<i>Staður</i>				Járn úr reit B (Fnr. 48).	<i>Mynd</i> 
Stöð	201607	2016			
31/08/2016					
<i>Mót</i>	<i>Mynd nr.</i>	<i>Leyf.nr.</i>	<i>Þjms nr.</i>		
-	133				
<i>Ljósmyndari</i>					
Bjarni F. Einarsson					


<i>Staður</i>				Járn úr reit B (Fnr. 49).	<i>Mynd</i> 
Stöð	201607	2016			
31/08/2016					
<i>Mót</i>	<i>Mynd nr.</i>	<i>Leyf.nr.</i>	<i>Þjms nr.</i>		
-	134				
<i>Ljósmyndari</i>					
Bjarni F. Einarsson					


<i>Staður</i>				Járn úr reit A (Fnr. 50).	<i>Mynd</i> 
Stöð	201607	2016			
31/08/2016					
<i>Mót</i>	<i>Mynd nr.</i>	<i>Leyf.nr.</i>	<i>Þjms nr.</i>		
-	135				
<i>Ljósmyndari</i>					
Bjarni F. Einarsson					


<i>Staður</i>				Skinna úr reit A (Fnr. 51).	<i>Mynd</i> 
Stöð	201607	2016			
31/08/2016					
<i>Mót</i>	<i>Mynd nr.</i>	<i>Leyf.nr.</i>	<i>Þjms nr.</i>		
-	136				
<i>Ljósmyndari</i>					
Bjarni F. Einarsson					


<i>Staður</i>				Járn úr reit A (Fnr. 53).	<i>Mynd</i> 
Stöð	201607	2016			
31/08/2016					
<i>Mót</i>	<i>Mynd nr.</i>	<i>Leyf.nr.</i>	<i>Þjms nr.</i>		
-	137				
<i>Ljósmyndari</i>					
Bjarni F. Einarsson					


<i>Staður</i>				Járn úr reit A (Fnr. 54).	<i>Mynd</i> 
Stöð	201607	2016			
31/08/2016					
<i>Mót</i>	<i>Mynd nr.</i>	<i>Leyf.nr.</i>	<i>Þjms nr.</i>		
-	138				
<i>Ljósmyndari</i>					
Bjarni F. Einarsson					


<i>Staður</i>				Nagli úr reit A (Fnr. 55).	<i>Mynd</i> 
Stöð	201607	2016			
31/08/2016					
<i>Mót</i>	<i>Mynd nr.</i>	<i>Leyf.nr.</i>	<i>Þjms nr.</i>		
-	139				
<i>Ljósmyndari</i>					
Bjarni F. Einarsson					


<i>Staður</i>				Járn úr reit A (Fnr. 56).	<i>Mynd</i> 
Stöð	201607	2016			
31/08/2016					
<i>Mót</i>	<i>Mynd nr.</i>	<i>Leyf.nr.</i>	<i>Þjms nr.</i>		
-	140				
<i>Ljósmyndari</i>					
Bjarni F. Einarsson					


<i>Staður</i>				Járn úr reit B (Fnr. 57).	<i>Mynd</i> 
Stöð	201607	2016			
31/08/2016					
<i>Mót</i>	<i>Mynd nr.</i>	<i>Leyf.nr.</i>	<i>Þjms nr.</i>		
-	141				
<i>Ljósmyndari</i>					
Bjarni F. Einarsson					


<i>Staður</i>				Ópall úr reit A (Fnr. 58).	<i>Mynd</i> 
Stöð	201607	2016			
31/08/2016					
<i>Mót</i>	<i>Mynd nr.</i>	<i>Leyf.nr.</i>	<i>Þjms nr.</i>		
-	142				
<i>Ljósmyndari</i>					
Bjarni F. Einarsson					


<i>Staður</i>		201607	2016	Hópurinn eftir enn einn rigningardaginn	<i>Mynd</i> 
Stöð					
31/08/2016					
<i>Mót</i>	<i>Mynd nr.</i>				
VNV	143				
<i>Ljósmyndari</i>					
Bjarni F. Einarsson					


<i>Staður</i>		201607	2016	Hópurinn eftir enn einn rigningardaginn	<i>Mynd</i> 
Stöð					
31/08/2016					
<i>Mót</i>	<i>Mynd nr.</i>				
VNV	144				
<i>Ljósmyndari</i>					
Bjarni F. Einarsson					


<i>Staður</i>		201607	2016	Gripur úr reit B (Fn. 59).	<i>Mynd</i> 
Stöð					
01/09/2016					
<i>Mót</i>	<i>Mynd nr.</i>				
-	145				
<i>Ljósmyndari</i>					
Bjarni F. Einarsson					


<i>Staður</i>		201607	2016	Gripur úr reit B (Fn. 60).	<i>Mynd</i> 
Stöð					
01/09/2016					
<i>Mót</i>	<i>Mynd nr.</i>				
-	146				
<i>Ljósmyndari</i>					
Bjarni F. Einarsson					


<i>Staður</i>		201607	2016	Gripur úr reit B (Fn. 61).	<i>Mynd</i> 
Stöð					
01/09/2016					
<i>Mót</i>	<i>Mynd nr.</i>				
-	147				
<i>Ljósmyndari</i>					
Bjarni F. Einarsson					


<i>Staður</i>		201607	2016	Gripur úr reit A (Fn. 62).	<i>Mynd</i> 
Stöð					
01/09/2016					
<i>Mót</i>	<i>Mynd nr.</i>				
-	148				
<i>Ljósmyndari</i>					
Bjarni F. Einarsson					


<i>Staður</i>		201607	2016	Gripur úr reit A (Fn. 63).	<i>Mynd</i> 
Stöð					
01/09/2016					
<i>Mót</i>	<i>Mynd nr.</i>				
-	149				
<i>Ljósmyndari</i>					
Bjarni F. Einarsson					


<i>Staður</i>		201607	2016	Gripur úr reit A (Fn. 64).	<i>Mynd</i> 
Stöð					
01/09/2016					
<i>Mót</i>	<i>Mynd nr.</i>				
-	150				
<i>Ljósmyndari</i>					
Bjarni F. Einarsson					


<i>Staður</i>		201607	2016	Gripur úr reit A (Fn. 65).	<i>Mynd</i> 
Stöð					
01/09/2016					
<i>Mót</i>	<i>Mynd nr.</i>				
-	151				
<i>Ljósmyndari</i>					
Bjarni F. Einarsson					

<i>Staður</i>		201607	2016	Gripur úr reit A (Fn. 66).	<i>Mynd</i> 
Stöð					
01/09/2016					
<i>Mót</i>	<i>Mynd nr.</i>				
-	152				
<i>Ljósmyndari</i>					
Bjarni F. Einarsson					

<i>Staður</i>		201607	2016	Gripur úr reit A (Fn. 67).	<i>Mynd</i> 
Stöð					
01/09/2016					
<i>Mót</i>	<i>Mynd nr.</i>				
-	153				
<i>Ljósmyndari</i>					
Bjarni F. Einarsson					

<i>Staður</i>		201607	2016	Gripur úr reit A (Fn. 68).	<i>Mynd</i> 
Stöð					
01/09/2016					
<i>Mót</i>	<i>Mynd nr.</i>				
-	154				
<i>Ljósmyndari</i>					
Bjarni F. Einarsson					

<i>Staður</i>		201607	2016	Gripur úr reit C (Fn. 72).	<i>Mynd</i> 
Stöð					
01/09/2016					
<i>Mót</i>	<i>Mynd nr.</i>				
-	155				
<i>Ljósmyndari</i>					
Bjarni F. Einarsson					

<i>Staður</i>		201607	2016	Gripur úr reit C (Fn. 6).	<i>Mynd</i> 
Stöð					
01/09/2016					
<i>Mót</i>	<i>Mynd nr.</i>				
-	155				
<i>Ljósmyndari</i>					
Bjarni F. Einarsson					

<i>Staður</i>		Gripur úr reit A (Fnr. 69).	<i>Mynd</i>
Stöð			
01/09/2016			
<i>Mót</i>	<i>Mynd nr.</i>		
-	155		
<i>Ljósmyndari</i>			
Bjarni F. Einarsson			

<i>Staður</i>		Gripur úr reit B (Fnr. 70).	<i>Mynd</i>
Stöð			
01/09/2016			
<i>Mót</i>	<i>Mynd nr.</i>		
-	156		
<i>Ljósmyndari</i>			
Bjarni F. Einarsson			

<i>Staður</i>		Gripur úr reit C (Fnr. 71).	<i>Mynd</i>
Stöð			
01/09/2016			
<i>Mót</i>	<i>Mynd nr.</i>		
-	157		
<i>Ljósmyndari</i>			
Bjarni F. Einarsson			

<i>Staður</i>		Gripur úr reit C (Fnr. 72).	<i>Mynd</i>
Stöð			
01/09/2016			
<i>Mót</i>	<i>Mynd nr.</i>		
-	158		
<i>Ljósmyndari</i>			
Bjarni F. Einarsson			

<i>Staður</i>		Gripur úr reit C (Fnr. 73).	<i>Mynd</i>
Stöð			
01/09/2016			
<i>Mót</i>	<i>Mynd nr.</i>		
-	159		
<i>Ljósmyndari</i>			
Bjarni F. Einarsson			

<i>Staður</i>		Gripur úr reit B (Fnr. 74). Skart.	<i>Mynd</i>
Stöð			
01/09/2016			
<i>Mót</i>	<i>Mynd nr.</i>		
-	160		
<i>Ljósmyndari</i>			
Bjarni F. Einarsson			

<i>Staður</i>		Gripur úr reit B (Fnr. 75). Skart.	<i>Mynd</i>
Stöð			
01/09/2016			
<i>Mót</i>	<i>Mynd nr.</i>		
-	161		
<i>Ljósmyndari</i>			
Bjarni F. Einarsson			

<i>Staður</i>		Yfirlit yfir reit A.	<i>Mynd</i>
Stöð			
01/09/2016			
<i>Mót</i>	<i>Mynd nr.</i>		
SV	162		
<i>Ljósmyndari</i>			
Bjarni F. Einarsson			

<i>Staður</i>		Yfirlit yfir reit A. Yngra hús (Hús 2) í forgrunni.	<i>Mynd</i>
Stöð			
01/09/2016			
<i>Mót</i>	<i>Mynd nr.</i>		
NA	163		
<i>Ljósmyndari</i>			
Bjarni F. Einarsson			


<i>Staður</i>		Yfirlit yfir reit B. Yngra hús (Hús 2 og túngarður?) í bakgrunni. Dyr fremst?	<i>Mynd</i>
Stöð			
01/09/2016			
<i>Mót</i>	<i>Mynd nr.</i>		
SV	164		
<i>Ljósmyndari</i>			
Bjarni F. Einarsson			


<i>Staður</i>		Yfirlit yfir reit B. Yngra hús (Hús 2 og túngarður?) í forgrunni.	<i>Mynd</i>
Stöð			
01/09/2016			
<i>Mót</i>	<i>Mynd nr.</i>		
NA	165		
<i>Ljósmyndari</i>			
Bjarni F. Einarsson			


<i>Staður</i>		Yfirlit yfir yngra hús (Hús 2 og túngarður?) í reit B.	<i>Mynd</i>
Stöð			
01/09/2016			
<i>Mót</i>	<i>Mynd nr.</i>		
NV	166		
<i>Ljósmyndari</i>			
Bjarni F. Einarsson			


<i>Staður</i>		Dyr í húsi? Gæti líka verið NA-horn húss 3.	<i>Mynd</i>
Stöð			
01/09/2016			
<i>Mót</i>	<i>Mynd nr.</i>		
NV	167		
<i>Ljósmyndari</i>			
Bjarni F. Einarsson			


<i>Staður</i>		Dyr í húsi? Gæti líka verið NA-horn húss 3.	<i>Mynd</i>
Stöð			
01/09/2016			
<i>Mót</i>	<i>Mynd nr.</i>		
SV	168		
<i>Ljósmyndari</i>			
Bjarni F. Einarsson			


<i>Staður</i>		201607	2016	Járn <i>in situ</i> í reit B (Fnr. 75).	<i>Mynd</i> 
Stöð	Leyf.nr.				
01/09/2016	Pjms nr.				
<i>Mót</i>	<i>Mynd nr.</i>				
SA	169				
<i>Ljósmyndari</i>					
Bjarni F. Einarsson					


<i>Staður</i>		201607	2016	Járn í reit B. (Fnr. 75).	<i>Mynd</i> 
Stöð	Leyf.nr.				
01/09/2016	Pjms nr.				
<i>Mót</i>	<i>Mynd nr.</i>				
-	170				
<i>Ljósmyndari</i>					
Bjarni F. Einarsson					


<i>Staður</i>		201607	2016	Gripur í reit B. (Fnr. 76).	<i>Mynd</i> 
Stöð	Leyf.nr.				
06/09/2016	Pjms nr.				
<i>Mót</i>	<i>Mynd nr.</i>				
-	171				
<i>Ljósmyndari</i>					
Bjarni F. Einarsson					


<i>Staður</i>		201607	2016	Snældusnúður í reit B. (Fnr. 77).	<i>Mynd</i> 
Stöð	Leyf.nr.				
06/09/2016	Pjms nr.				
<i>Mót</i>	<i>Mynd nr.</i>				
-	172				
<i>Ljósmyndari</i>					
Bjarni F. Einarsson					


<i>Staður</i>		201607	2016	Járn í reit A. (Fnr. 78).	<i>Mynd</i> 
Stöð	Leyf.nr.				
06/09/2016	Pjms nr.				
<i>Mót</i>	<i>Mynd nr.</i>				
-	173				
<i>Ljósmyndari</i>					
Bjarni F. Einarsson					


<i>Staður</i>		201607	2016	Járn í reit B. (Fnr. 79).	<i>Mynd</i> 
Stöð	Leyf.nr.				
06/09/2016	Pjms nr.				
<i>Mót</i>	<i>Mynd nr.</i>				
-	174				
<i>Ljósmyndari</i>					
Bjarni F. Einarsson					


<i>Staður</i>		201607	2016	Járn í reit B. (Fnr. 80).	<i>Mynd</i> 
Stöð	Leyf.nr.				
06/09/2016	Pjms nr.				
<i>Mót</i>	<i>Mynd nr.</i>				
-	175				
<i>Ljósmyndari</i>					
Bjarni F. Einarsson					


<i>Staður</i>		201607	2016	Járn í reit A. (Fnr. 81).	<i>Mynd</i> 
Stöð	Leyf.nr.				
06/09/2016	Pjms nr.				
<i>Mót</i>	<i>Mynd nr.</i>				
-	176				
<i>Ljósmyndari</i>					
Bjarni F. Einarsson					


<i>Staður</i>		201607	2016	Nagli í reit A. (Fnr. 82).	<i>Mynd</i> 
Stöð	Leyf.nr.				
06/09/2016	Pjms nr.				
<i>Mót</i>	<i>Mynd nr.</i>				
-	177				
<i>Ljósmyndari</i>					
Bjarni F. Einarsson					


<i>Staður</i>		201607	2016	Járn í reit B. (Fnr. 83).	<i>Mynd</i> 
Stöð	Leyf.nr.				
06/09/2016	Pjms nr.				
<i>Mót</i>	<i>Mynd nr.</i>				
-	178				
<i>Ljósmyndari</i>					
Bjarni F. Einarsson					


<i>Staður</i>		201607	2016	Skinna? í reit B. (Fnr. 84).	<i>Mynd</i> 
Stöð	Leyf.nr.				
06/09/2016	Pjms nr.				
<i>Mót</i>	<i>Mynd nr.</i>				
-	179				
<i>Ljósmyndari</i>					
Bjarni F. Einarsson					


<i>Staður</i>		201607	2016	Járn í reit B. (Fnr. 85).	<i>Mynd</i> 
Stöð	Leyf.nr.				
06/09/2016	Pjms nr.				
<i>Mót</i>	<i>Mynd nr.</i>				
-	180				
<i>Ljósmyndari</i>					
Bjarni F. Einarsson					


<i>Staður</i>		201607	2016	Nagli í reit A. (Fnr. 86).	<i>Mynd</i> 
Stöð	Leyf.nr.				
06/09/2016	Pjms nr.				
<i>Mót</i>	<i>Mynd nr.</i>				
-	181				
<i>Ljósmyndari</i>					
Bjarni F. Einarsson					


<i>Staður</i>		201607	2016	Grýta í reit C. (Fnr. 87).	<i>Mynd</i> 
Stöð	Leyf.nr.				
06/09/2016	Pjms nr.				
<i>Mót</i>	<i>Mynd nr.</i>				
-	182				
<i>Ljósmyndari</i>					
Bjarni F. Einarsson					


Staður		201607	2016	Glerhallur í reit C. (Fnr. 88).	Mynd
Stöð					
06/09/2016		Leyf.nr.	Þjms.nr.		
Mót	Mynd nr.				
-	183	Ljósmyndari			
Bjarni F. Einarsson					


Staður		201607	2016	Glerhallur í reit A. (Fnr. 89).	Mynd
Stöð					
06/09/2016		Leyf.nr.	Þjms.nr.		
Mót	Mynd nr.				
-	184	Ljósmyndari			
Bjarni F. Einarsson					


Staður		201607	2016	Ofn í norðanverðum reit C.	Mynd
Stöð					
06/09/2016		Leyf.nr.	Þjms.nr.		
Mót	Mynd nr.				
SV	185	Ljósmyndari			
Bjarni F. Einarsson					


Staður		201607	2016	Yfirlit yfir reit A.	Mynd
Stöð					
06/09/2016		Leyf.nr.	Þjms.nr.		
Mót	Mynd nr.				
SV	186	Ljósmyndari			
Bjarni F. Einarsson					


Staður		201607	2016	Yfirlit yfir reit C.	Mynd
Stöð					
06/09/2016		Leyf.nr.	Þjms.nr.		
Mót	Mynd nr.				
SV	187	Ljósmyndari			
Bjarni F. Einarsson					


Staður		201607	2016	Gólf í húsi 2 eða 3. Grjót í Húsi 2.	Mynd
Stöð					
06/09/2016		Leyf.nr.	Þjms.nr.		
Mót	Mynd nr.				
NV	188	Ljósmyndari			
Bjarni F. Einarsson					


Staður		201607	2016	Glerhallur (Fnr. 90) úr reit A.	Mynd
Stöð					
06/09/2016		Leyf.nr.	Þjms.nr.		
Mót	Mynd nr.				
-	189	Ljósmyndari			
Bjarni F. Einarsson					


Staður		201607	2016	Nagli (Fnr. 91) úr reit A.	Mynd
Stöð					
06/09/2016		Leyf.nr.	Þjms.nr.		
Mót	Mynd nr.				
-	190	Ljósmyndari			
Bjarni F. Einarsson					


Staður		201607	2016	Brýni (Fnr. 92) úr reit A.	Mynd
Stöð					
06/09/2016		Leyf.nr.	Þjms.nr.		
Mót	Mynd nr.				
-	191	Ljósmyndari			
Bjarni F. Einarsson					


Staður		201607	2016	Kjarni (Fnr. 93) úr reit B.	Mynd
Stöð					
06/09/2016		Leyf.nr.	Þjms.nr.		
Mót	Mynd nr.				
-	192	Ljósmyndari			
Bjarni F. Einarsson					


Staður		201607	2016	Járn (Fnr. 94) úr reit B.	Mynd
Stöð					
06/09/2016		Leyf.nr.	Þjms.nr.		
Mót	Mynd nr.				
-	193	Ljósmyndari			
Bjarni F. Einarsson					


Staður		201607	2016	Grýtubrot (Fnr. 95) úr reit C.	Mynd
Stöð					
06/09/2016		Leyf.nr.	Þjms.nr.		
Mót	Mynd nr.				
-	194	Ljósmyndari			
Bjarni F. Einarsson					


Staður		201607	2016	Gjall (Fnr. 96) úr reit C.	Mynd
Stöð					
06/09/2016		Leyf.nr.	Þjms.nr.		
Mót	Mynd nr.				
-	195	Ljósmyndari			
Bjarni F. Einarsson					


Staður		201607	2016	Flaga (Fnr. 97) úr reit C.	Mynd
Stöð					
06/09/2016		Leyf.nr.	Þjms.nr.		
Mót	Mynd nr.				
-	196	Ljósmyndari			
Bjarni F. Einarsson					


Staður		Nagli (Fnr. 98) úr reit B.		Mynd 
Stöð	201607	Leyf.nr.	Pjms nr.	
06/09/2016	2016			
Mót	Mynd nr.	Leyf.nr.	Pjms nr.	
-	197			
Ljósmyndari		Bjarni F. Einarsson		


Staður		Járn (Fnr. 99) úr reit B.		Mynd 
Stöð	201607	Leyf.nr.	Pjms nr.	
06/09/2016	2016			
Mót	Mynd nr.	Leyf.nr.	Pjms nr.	
-	198			
Ljósmyndari		Bjarni F. Einarsson		


Staður		Járn (Fnr. 100) úr reit C.		Mynd 
Stöð	201607	Leyf.nr.	Pjms nr.	
06/09/2016	2016			
Mót	Mynd nr.	Leyf.nr.	Pjms nr.	
-	199			
Ljósmyndari		Bjarni F. Einarsson		


Staður		Gjall (Fnr. 101) úr reit B.		Mynd 
Stöð	201607	Leyf.nr.	Pjms nr.	
06/09/2016	2016			
Mót	Mynd nr.	Leyf.nr.	Pjms nr.	
-	200			
Ljósmyndari		Bjarni F. Einarsson		


Staður		Kjarni (Fnr. 102) úr reit A.		Mynd 
Stöð	201607	Leyf.nr.	Pjms nr.	
06/09/2016	2016			
Mót	Mynd nr.	Leyf.nr.	Pjms nr.	
-	201			
Ljósmyndari		Bjarni F. Einarsson		


Staður		Perla (Fnr. 103) úr reit B.		Mynd 
Stöð	201607	Leyf.nr.	Pjms nr.	
06/09/2016	2016			
Mót	Mynd nr.	Leyf.nr.	Pjms nr.	
-	202			
Ljósmyndari		Bjarni F. Einarsson		


Staður		Eldstæði (ofn) í NV-horni reitar C.		Mynd 
Stöð	201607	Leyf.nr.	Pjms nr.	
07/09/2016	2016			
Mót	Mynd nr.	Leyf.nr.	Pjms nr.	
SV	203			
Ljósmyndari		Bjarni F. Einarsson		


Staður		Yfirlit yfir reit A. Gólf í húsi 2 eða 3.		Mynd 
Stöð	201607	Leyf.nr.	Pjms nr.	
07/09/2016	2016			
Mót	Mynd nr.	Leyf.nr.	Pjms nr.	
SV	204			
Ljósmyndari		Bjarni F. Einarsson		


Staður		Gólf húss 3 fer undir grjót úr húsi 2. SA-horn reitar A. Sjá má tvær stoðarholur.		Mynd 
Stöð	201607	Leyf.nr.	Pjms nr.	
07/09/2016	2016			
Mót	Mynd nr.	Leyf.nr.	Pjms nr.	
NV	205			
Ljósmyndari		Bjarni F. Einarsson		


Staður		Silfurhringur úr reit A (Fnr. 154).		Mynd 
Stöð	201607	Leyf.nr.	Pjms nr.	
07/09/2016	2016			
Mót	Mynd nr.	Leyf.nr.	Pjms nr.	
-	206			
Ljósmyndari		Bjarni F. Einarsson		


Staður		BFE að skoða gjóskur í tveimur veggjum í reit A.		Mynd 
Stöð	201607	Leyf.nr.	Pjms nr.	
07/09/2016	2016			
Mót	Mynd nr.	Leyf.nr.	Pjms nr.	
NV	207			
Ljósmyndari		Ármann Dan Árnason		


Staður		BFE að skoða gjóskur í tveimur veggjum í reit A.		Mynd 
Stöð	201607	Leyf.nr.	Pjms nr.	
07/09/2016	2016			
Mót	Mynd nr.	Leyf.nr.	Pjms nr.	
V	208			
Ljósmyndari		Ármann Dan Árnason		


Staður		BFE að skoða gjóskur í tveimur veggjum í reit A.		Mynd 
Stöð	201607	Leyf.nr.	Pjms nr.	
07/09/2016	2016			
Mót	Mynd nr.	Leyf.nr.	Pjms nr.	
NV	209			
Ljósmyndari		Ármann Dan Árnason		


Staður		BFE.		Mynd 
Stöð	201607	Leyf.nr.	Pjms nr.	
07/09/2016	2016			
Mót	Mynd nr.	Leyf.nr.	Pjms nr.	
V	210			
Ljósmyndari		Ármann Dan Árnason		


<i>Staður</i>				Snið í NV-horni reitar A. Pílur sýna fyrri sýnatökustaði í eldri vegg. Sýni 7 og 8.	<i>Mynd</i> 
Stöð		Leyf.nr.	Þjms nr.		
	07/09/2016	201607	2016		
<i>Mót</i>	<i>Mynd nr.</i>				
NV	211				
<i>Ljósmyndari</i>					
Bjarni F. Einarsson					


<i>Staður</i>				Snið í NV-horni reitar A. Pílur sýna seinni sýnatökustaði í yngri vegg. Sýni 9 og 10.	<i>Mynd</i> 
Stöð		Leyf.nr.	Þjms nr.		
	07/09/2016	201607	2016		
<i>Mót</i>	<i>Mynd nr.</i>				
NV	212				
<i>Ljósmyndari</i>					
Bjarni F. Einarsson					


<i>Staður</i>				BFE.	<i>Mynd</i> 
Stöð		Leyf.nr.	Þjms nr.		
	07/09/2016	201607	2016		
<i>Mót</i>	<i>Mynd nr.</i>				
V	213				
<i>Ljósmyndari</i>					
Ármann Dan Árnason					


<i>Staður</i>				Sýnatökustaður (píla) í N-sniði, neðst undir vegg ofan á mölinni. Sýni 11.	<i>Mynd</i> 
Stöð		Leyf.nr.	Þjms nr.		
	07/09/2016	201607	2016		
<i>Mót</i>	<i>Mynd nr.</i>				
NA	214				
<i>Ljósmyndari</i>					
Bjarni F. Einarsson					

<i>Staður</i>				Aflsteinn úr reit C (Fnr. 155).	<i>Mynd</i> 
Stöð		Leyf.nr.	Þjms nr.		
	07/09/2016	201607	2016		
<i>Mót</i>	<i>Mynd nr.</i>				
-	215				
<i>Ljósmyndari</i>					
Bjarni F. Einarsson					

<i>Staður</i>				Aflsteinn úr reit C (Fnr. 155).	<i>Mynd</i> 
Stöð		Leyf.nr.	Þjms nr.		
	07/09/2016	201607	2016		
<i>Mót</i>	<i>Mynd nr.</i>				
-	216				
<i>Ljósmyndari</i>					
Bjarni F. Einarsson					

<i>Staður</i>				Tvö brot úr sama snúð. (Fnr. 77 og 128).	<i>Mynd</i> 
Stöð		Leyf.nr.	Þjms nr.		
	07/09/2016	201607	2016		
<i>Mót</i>	<i>Mynd nr.</i>				
-	217				
<i>Ljósmyndari</i>					
Bjarni F. Einarsson					

<i>Staður</i>				Heinbrýnið frá Stöð.	<i>Mynd</i> 
Stöð		Leyf.nr.	Þjms nr.		
	07/09/2016	201607	2016		
<i>Mót</i>	<i>Mynd nr.</i>				
-	218				
<i>Ljósmyndari</i>					
Bjarni F. Einarsson					

<i>Staður</i>				Heilu perlurnar og silfurhringurinn frá Stöð.	<i>Mynd</i> 
Stöð		Leyf.nr.	Þjms nr.		
	07/09/2016	201607	2016		
<i>Mót</i>	<i>Mynd nr.</i>				
-	219				
<i>Ljósmyndari</i>					

<i>Staður</i> Stöð	<i>Sveitarfélag</i> Fjarðabyggð	<i>Sýsla</i> S-Múlasýsla	<i>Nr.</i> 1
<i>Táknatala</i> 	<i>Dags</i> 26/11/2015	<i>Teg. sýnis</i> Viðarkol	<i>Greining?</i> Tegund og aldur
<i>Niðurstaða</i> Birki, víðir og barrtré. 1170±30 BP 775-790/800-895 BP (68%)	<i>Mannvirki</i> Rúst 16:1. Hús 3		
<i>Leyf.nr.</i> 201511-0021	<i>Þjms. nr.</i> 2015-64		
<i>X</i> -	<i>Y</i> -	<i>Z</i> -	<i>Dýpi</i> 0,70
<i>Lag</i> Gólf		<i>Númer lags</i> -	
<i>Athugasemdir</i> Úr prufuskurði 2015. Í sýninu fundust greni, líklega grasvíðir, birki og smjörlauf. Greint af dr. Ólafi Eggertssyni á Mógilsá. Birkið var sent utan til C-14 greiningar þann 9. des. 2015.			

<i>Staður</i> Stöð	<i>Sveitarfélag</i> Fjarðabyggð	<i>Sýsla</i> S-Múlasýsla	<i>Nr.</i> 2
<i>Táknatala</i> 	<i>Dags</i> 31/08/2016	<i>Teg. sýnis</i> Gjóska	<i>Greining?</i> Eldstöð-aldur
<i>Niðurstaða</i> 	<i>Mannvirki</i> Hús 1. Eldstæði?		
<i>Leyf.nr.</i> 201607-0024	<i>Þjms. nr.</i> 2016-49		
<i>X</i> -	<i>Y</i> -	<i>Z</i> -	<i>Dýpi</i> -
<i>Lag</i> Gjóska		<i>Númer lags</i> 	
<i>Athugasemdir</i> Sýnið er tekið ofan á meintu eldstæði í reit C (Z ca. 4,76). Sent til próf. Þorvaldar Þórðarsonar í greiningu þann 4. okt. 2016. Ekki var um elstæði að ræða, heldur grjóthrógu suður af eldstæðinu.			

<i>Staður</i> Stöð	<i>Sveitarfélag</i> Fjarðabyggð	<i>Sýsla</i> S-Múlasýsla	<i>Nr.</i> 3
<i>Táknatala</i> 	<i>Dags</i> 02/09/2016	<i>Teg. sýnis</i> Mýrarrauði	<i>Greining?</i> Mýrarrauði
<i>Niðurstaða</i> 	<i>Mannvirki</i> Grjóthróga í Húsi 1		
<i>Leyf.nr.</i> 201607-0024	<i>Þjms. nr.</i> 2016-49		
<i>X</i> -	<i>Y</i> -	<i>Z</i> -	<i>Dýpi</i> -
<i>Lag</i> -		<i>Númer lags</i> -	
<i>Athugasemdir</i> Tekið norðan í grjóthrógu með soðsteinum í reit C.			

<i>Staður</i> Stöð	<i>Sveitarfélag</i> Fjarðabyggð	<i>Sýsla</i> S-Múlasýsla	<i>Nr.</i> 4
<i>Táknatala</i>	<i>Dags</i> 06/09/2016	<i>Teg. sýnis</i> Viðarkol	<i>Greining?</i> Viðarteg. C-14
<i>Niðurstaða</i> Betula. Eigin aldur 38 ár	<i>Mannvirki</i> Hús 2/3. Skáli		<i>G</i>
<i>Leyf.nr.</i> 201607-0024		<i>Þjms. nr.</i> 2016-49	
<i>X</i> 101,45	<i>Y</i> 199,5	<i>Z</i> 4,96	<i>Dýpi</i>
<i>Lag</i> Gólf		<i>Númer lags</i>	
<i>Athugasemdir</i> Sýnið er tekið syðst við gólfröndina í reit A. Þar gætu verið dyr! Sent í viðartegundagreiningu til dr. Ólafs Eggertssonar á Mógilsá þann 3. okt 2016. Í sýninu fannst birki.			

<i>Staður</i> Stöð	<i>Sveitarfélag</i> Fjarðabyggð	<i>Sýsla</i> S-Múlasýsla	<i>Nr.</i> 5
<i>Táknatala</i>	<i>Dags</i> 06/09/2016	<i>Teg. sýnis</i> Viðarkol	<i>Greining?</i> Viðarteg. C-14
<i>Niðurstaða</i> Betula. Eigin aldur 20 ár	<i>Mannvirki</i> Hús 3. Skáli		<i>G</i>
<i>Leyf.nr.</i> 201607-0024		<i>Þjms. nr.</i> 2016-49	
<i>X</i> 101,50	<i>Y</i> 198,2	<i>Z</i> 4,95	<i>Dýpi</i>
<i>Lag</i> Gólf		<i>Númer lags</i>	
<i>Athugasemdir</i> Sýnið er tekið syðst við gólfröndina í reit A. Sent í viðartegundagreiningu til dr. Ólafs Eggertssonar á Mógilsá þann 3. okt 2016. Í sýninu fannst birki.			

<i>Staður</i> Stöð	<i>Sveitarfélag</i> Fjarðabyggð	<i>Sýsla</i> S-Múlasýsla	<i>Nr.</i> 6
<i>Táknatala</i>	<i>Dags</i> 06/09/2016	<i>Teg. sýnis</i> Viðarkol	<i>Greining?</i> Viðarteg. C-14
<i>Niðurstaða</i> Salix. Eigin aldur 3 ár. C-14 1180±30 BP. 98% 770-900/925-945 e. Kr.	<i>Mannvirki</i> Hús 2/3. Skáli		<i>G</i>
<i>Leyf.nr.</i> 201607-0024		<i>Þjms. nr.</i> 2016-49	
<i>X</i> 103,41	<i>Y</i> 193,6	<i>Z</i> 4,75	<i>Dýpi</i>
<i>Lag</i> Gólf		<i>Númer lags</i>	
<i>Athugasemdir</i> Sýnið er tekið í reit B. Sent í viðartegundagreiningu til dr. Ólafs Eggertssonar á Mógilsá þann 3. okt 2016. Í sýninu fannst birki og víðir og var eiginaldurinn á bilinu 3 - 11 ár. Víðir sent í C-14 greiningu þann 16.11.16. Barst úr greiningu þann 15. des. 2016. Beta-451446. Ísótópar C13/C12 = -25,5‰: lab. mult = 1. 68% 775-890 e. Kr.			

<i>Staður</i> Stöð	<i>Sveitarfélag</i> Fjarðabyggð	<i>Sýsla</i> S-Múlasýsla	<i>Nr.</i> 7
<i>Tákntala</i> 	<i>Dags</i> 09/09/2016	<i>Teg. sýnis</i> Gjóska	<i>Greining?</i> Aldur og uppruni
<i>Niðurstaða</i> 	<i>Mannvirki</i> Hús 3		
<i>X</i> -	<i>Y</i> -	<i>Z</i> -	<i>Dýpi</i>
<i>Leyf.nr.</i> 201607-0024	<i>Þjms. nr.</i> 2016-49	<i>Lag</i> -	<i>Númer lags</i>
<i>Athugasemdir</i> Neðsta sýnið í vegg í NV-horni reitar A. Líklega forn veggur undir yngri (sbr. píla á stafr. mynd 211). Sent til próf. Þorvaldar Þórðarsonar í greiningu þann 4. okt. 2016.			

<i>Staður</i> Stöð	<i>Sveitarfélag</i> Fjarðabyggð	<i>Sýsla</i> S-Múlasýsla	<i>Nr.</i> 8
<i>Tákntala</i> 	<i>Dags</i> 09/09/2016	<i>Teg. sýnis</i> Gjóska	<i>Greining?</i> Aldur og uppruni
<i>Niðurstaða</i> 	<i>Mannvirki</i> Hús 3		
<i>X</i> -	<i>Y</i> -	<i>Z</i> -	<i>Dýpi</i>
<i>Leyf.nr.</i> 201607-0024	<i>Þjms. nr.</i> 2016-49	<i>Lag</i> -	<i>Númer lags</i>
<i>Athugasemdir</i> Næst neðsta sýnið í vegg í NV-horni reitar A. Líklega forn veggur undir yngri (sbr. píla á stafr. mynd 211). Sent til próf. Þorvaldar Þórðarsonar í greiningu þann 4. okt. 2016.			

<i>Staður</i> Stöð	<i>Sveitarfélag</i> Fjarðabyggð	<i>Sýsla</i> S-Múlasýsla	<i>Nr.</i> 9
<i>Tákntala</i> 	<i>Dags</i> 09/09/2016	<i>Teg. sýnis</i> Gjóska	<i>Greining?</i> Aldur og uppruni
<i>Niðurstaða</i> 	<i>Mannvirki</i> Hús 2		
<i>X</i> -	<i>Y</i> -	<i>Z</i> -	<i>Dýpi</i>
<i>Leyf.nr.</i> 201607-0024	<i>Þjms. nr.</i> 2016-49	<i>Lag</i> -	<i>Númer lags</i>
<i>Athugasemdir</i> Næst efsta sýnið í vegg í NV-horni reitar A. Líklega yngri veggur ofan á eldri (sbr. píla á stafr. mynd 212). Sent til próf. Þorvaldar Þórðarsonar í greiningu þann 4. okt. 2016.			

<i>Staður</i> Stöð	<i>Sveitarfélag</i> Fjarðabyggð	<i>Sýsla</i> S-Múlasýsla	<i>Nr.</i> 10
<i>Tákntala</i> []	<i>Dags</i> 09/09/2016	<i>Teg. sýnis</i> Gjóska	<i>Greining?</i> Aldur og uppruni
<i>Niðurstaða</i> []			<i>Mannvirki</i> Hús 2
<i>Leyf.nr.</i> 201607-0024		<i>Þjms. nr.</i> 2016-49	
<i>X</i> -	<i>Y</i> -	<i>Z</i> -	<i>Dýpi</i> []
<i>Lag</i> -		<i>Númer lags</i> []	
<i>Athugasemdir</i> Efsti sýnið í vegg í NV-horni reitar A. Líklega yngri veggur ofan á eldri (sbr. píla á stafr. mynd 212). Sent til próf. Þorvaldar Þórðarsonar í greiningu þann 4. okt. 2016.			

<i>Staður</i> Stöð	<i>Sveitarfélag</i> Fjarðabyggð	<i>Sýsla</i> S-Múlasýsla	<i>Nr.</i> 11
<i>Tákntala</i> []	<i>Dags</i> 09/09/2016	<i>Teg. sýnis</i> Gjóska	<i>Greining?</i> Aldur og uppruni
<i>Niðurstaða</i> []			<i>Mannvirki</i> Hús 3
<i>Leyf.nr.</i> 201607-0024		<i>Þjms. nr.</i> 2016-49	
<i>X</i> -	<i>Y</i> -	<i>Z</i> -	<i>Dýpi</i> []
<i>Lag</i> -		<i>Númer lags</i> []	
<i>Athugasemdir</i> Gjóska sem lá undir veggjunum nær beint ofan á skriðunni. Tekið úr N-sniði sbr. stafr. ljósm 214. Sent til próf. Þorvaldar Þórðarsonar í greiningu þann 4. okt. 2016.			