

Stöð í Stöðvarfirði

Fornleifarannsóknir 2017. Leit og rannsókn á
húsum



Forsíðumyndin sýnir tvöfalda silfurhúðaða glerperlu sem fannst í Húsi 2. (Fnr. 18. Ljósm.
BFE 2017).

FORNLEIFAFRÆDISTOFAN

© Bjarni F. Einarsson
Desember 2017.

1 Inngangur

Rannsóknirnar á Stöð sumarið 2017 voru annað sumar rannsókna að undangenginni forrannsókn (Bjarni F. Einarsson 2015 og 2017). Eins og áður voru þær styrktar af ýmsum aðilum, bæði opinberum og einkaaðilum og enn voru heimamenn sem sáu um ýmsan undirbúning eins og húsnæðismál, fæði, verkfæri o.s.frv.

Rannsóknirnar fóru fram dagana 1. til 29. júní síðastliðinn. Rústirnar eru nr. 16:1 í fornleifaskrá Fjarðabyggðar (Fornleifaskrá).

Við rannsóknirnar unnu, auk undirritaðs, fornleifafræðingarnir Ármann Dan Árnason, Hermann Jakob Hjartarson, Kalle Thorsberg, Kevin McAleese og Louise Olsson. Einnig tóku þátt fornleifafræðinemarnir Amanda Oxonius, Jessica Stocks, Indriði Skarphéðinsson, Pablo Barruezo Vaquero, Sakarias Lindberg, Rannveig Þórhallsdóttir og Sigurður Snæbjörn Stefánsson, en Sigurður útskrifaðist um miðjan júní. Að síðustu tók Þorgeir Eiríksson, áhugamaður um rannsóknirnar þátt í rannsóknunum.

Samstarfsmönnum mínum og þeim einstaklingum, stofnunum og fyrirtækjum sem lögðu hönd á plóginn á einn eða annan hátt, þakka ég góða samvinnu og góða viðkyrningu. Enginn nefndur og enginn gleymdur. Eins og í fyrra voru okkur færðar kökur og kaffi í tjaldið og var það mjög vel þegið. Sýnir það vel hug heimamanna og áhuga.

Fyrstu dagar rannsókna voru með afbrigðum erfiðir, bæði kallt, vott og vindasamt. Reyndar svo slæmt að ekki var hægt að byrja rannsókn í kring um skálana sem rannsakaðir voru síðastliðið sumar, heldur var þess freistað að grafa prufuholur við meintar rústir skammt frá skálunum. Ekki var hægt að ljósmynda né nota önnur tæki og tól og fella varð tjaldið í verstu hryðjunum. Var þetta erfiðasta byrjun á fornleifarannsókn sem undirritaður hefur upplifað, en það var huggun harmi gegn að ástandið gat bara batnað, enda varð það reyndin.

Það gladdi okkur að heimamenn voru sífellt að bera í okkur nýbakað brauð, kökur, flatkökur og tertur. Ekki nóg með að okkur væru færðar veigar á uppgrafterstað, heldur birtust stundum sendingar með góðgæti í húsið án þess að við vissum frá hverjum þær komu og einn daginn voru komnir hlýir vinnuhanskar í tjaldið og sendanda ekki getið. Er þessum aðilum færðar innilegar þakkir fyrir þessa gestrisni og gjafmildi, engin nefndur, engin gleymdur.

Eins og áður var Björgvin Valur okkur innan handar með ýmislegt og án hans væri allt mun erfiðara.

Öllum styrktaraðilum og öðrum þátttakendum eru færðar hinar bestu þakkir.

2 Markmið

Markmið þessa sumars var að kanna afstöðu skálanna tveggja, sem nú eru nær því staðfestir, og rannsaka austurenda þeirra á allar hliðar. Jafnframt var stefnt að því að staðfesta meintan langeld í húsinu/húsunum.

Þess var freistað að staðfesta af eða á hvort önnur hús leyndust á svæðinu og hvar. Þar á meðal voru tveir áhugaverðir staðir í túninu austur af skálunum sem getið var í fyrri skýrslu (skýrslu II). Einnig var aflangt hús rétt norðaustur af skálunum áhugavert með tilliti til þess hvort undir því kynni að leynast hús frá fyrstu tíð.

Langtímamarkmið rannsóknanna er eftir sem áður að kanna lífsviðurværi fólksins sem bjó á Stöð tímabundið eða til frambúðar, uppruna þess og hvenær það kom. Í því felst hugsanlegt skepnuhald, áslátturstækni (jaspisar, glerhallar, tinna og ópalar), gerð veggja og efni þeirra og stærð húsanna.

Ekki náðust öll markmið sumarsins og helstu ástæður þess voru að yngri skálinn reyndist mun stærri en ráð var fyrir gert og veður var með afbrigðum óhagstætt nær allan tímann á meðan á rannsóknum stóð, vætu- og vindasamt og kalt.

3 Staðhættir

Rústirnar eru um 30–40 m sunnan við gamla kirkjugarðinn á Stöð í sléttuðu túni á lágum hól eða hrygg. Í túninu eru bollar og lautir og dálítið mishæðótt. Sjá má nokkrar hugsanlegar rústir, auk hins meinta skála, á loftmyndum sem teknar hafa verið með drónum á árinu. Samkvæmt túnakorti frá 1920 hefur rústin legið á mörkum túns og haga eða móa. Túnið kallast Neðratún (Örnefnaskrá).

Ofan við og rétt innar í dalnum er Jafnidalur sem Þverá rennur úr. Í mynni Jafnadals er talsvert gljúfur sem áin rennur um og svo virðist sem áin hafi á stundum flætt yfir svæðið vestan eða innan við rústirnar og líklega skemmt þær að hluta. Sjá má í sniðum víðsvegar á svæðinu að flóð hafa verið stór áður fyrr og með þeim komið mikið af sandi sem flætt hefur yfir Tanga, Mýrarnar og út á grund, nær ánni. Sömuleiðis er líklegt að lækir hafi flætt yfir tún í vatnavöxtum, en nú hefur verið komið böndum á þá og renna þeir fyrir ofan bæinn í Þverá og svo áfram niður í Stöðvarfjarðará.

Auk líklegra skemmda á rústunum af völdum flóða í ám og lækjum, hefur svæðið verið sléttað á seinni árum og líklega hefur ýta jafnað svæðið þegar það var brotið upp í tún. Við það hafa yngstu rústirnar skemmst býsna mikið og eru aðeins slitur eftir af sumum.

4 Rannsóknin

Eftir að reitirnir þrír, A–C, höfðu verið opnaðir í fyrra lá ljóst fyrir hvar hin fornu hús lágu. Að vestan virtust þau sködduð af yngra húsi og því var ákveðið að opna stærri flöt austur af reit A, en jafnframt stækka reit A um tvo m til suðurs og einn m til norðurs og komast þannig fyrir ytri vegglinur húsanna. Þannig var reitur A orðinn 11 m langur og breidd hans jókst um 0,5 m til vesturs þegar ræma var grafin í haftið á milli reitar A og B til að fá fram gott þversnið til að teikna og kanna afstöðu hinna fornu húsa til hvors annars.



Mynd 1. Yfirlit yfir aðal rannsóknarsvæðið. Í forgrunni má sjá Prh. 1. (Stafrænar ljósmyndir nr. 47. Horft mót SSV. Ljósm. BFE 2017).

Um tíma lék grunur á að langeldur væri að koma í ljós austast í nýja reitnum og var hann því enn stækkaður um einn m til austurs. Þetta reyndist svo vera talsýn.

Í reit C var grafin 0,5 x 1 m leitarhola til að ganga úr skugga um að ekkert leyndist undir rúst 1 sem þar var. Á 0,1 m dýpi var komið niður á malarlag (ísaldarruðning) og því ljóst að þar var ekkert meira að finna.

Á svæðinu suður af reit A var komið niður á garð með grjóthleðslum á báðar hliðar og torf á milli. Er hann líklega ungur túngarður (sem sést á túnakorti) og er hann úr sögunni.

Á nýja reitnum sunnanverðum var komið niður á yngri minjar austur af reit B og var grafið í gegnum þær. Voru það nær hringlaga grjóthleðslur með mannvistarlagi og sótugum steinum í kring. Inni í hleðslunni sunnanverðri var hringlaga far eins og eftir tunnu eða sá. Reyndist dýpt þessa fars vera 1–2 sm. Mannvirkið hafði skaddað suðurvegg húss 2. Hvers kyns mannvirki þetta var liggur ekki fyrir, en það lá rétt undir grasrótinni. Eru þær minjar einnig úr sögunni (sjá teikningu).

Notuð var lítil vélgrafa eins og í fyrra til að fletta grasrótinni ofan af svæðunum og snemma þótti koma í ljós að það var ekki hægt að grafa mjög djúpt með henni vegna grjóts úr meintum veggjum. Síðar kom þó í ljós að það voru steinar úr hinum óþekkta hringlaga mannvirki og hefði því mátt fara nokkuð dýpra víðast hvar annarsstaðar. Þetta tafði uppgröft nokkuð, en allur var varinn góður. Við tók nú handvirkur gröftur sem eftir var tímans.



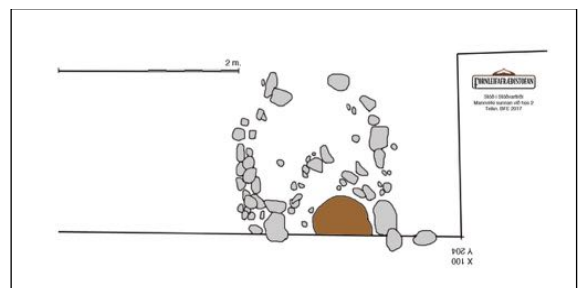
Mynd 2. Yfirlit yfir rannsóknarsvæðið teiknað í loftmynd. (Ljósmynd/teikning. BFE 2017).

Sett var upp sama hnitakerfi og í fyrra og var hæll við suðausturhorn reitar A skírður X 100 Y 200 eins og áður greinir. Hæðarpunkturinn frá því í fyrra var nú færður og eins tommurör slegið niður í hnitakerfið við X 100 Y 220 og hæð hans var 6,00 m yfir sjávarmáli miðað við fyrri hæðarpunkt.

Byrjað var á því að grafa í þunnum lögum eins og í fyrra og þannig koll af kalli. Með reglulegu millibili var dróna flogið yfir og hvert svæði fyrir sig ljósmyndað, en slík flug voru samtals a.m.k. sjö sinnum yfir öllu aðalsvæðinu (reit A með stækkunum).

Þegar komið var niður að gólfum voru öll góflög blautsigtuð.

Eitt snið var teiknað á aðalsvæðinu, en það var þversnið á skálana tvo (hús 2 og 3) til að fá innbyrðis afstöðu þeirra á hreint. Þegar búið var að opna og hreinsa var það teiknað í mælikvarðanum 1:50, en að öðru leyti voru drónamyndir notaðar sem undirlag við teikningar sem gerðar voru í tölvu. Snið í öllum prufuholum var teiknað eftir ljósmynd, en stafrænar ljósmyndir sýna gjarnan betur einstök lög og hægt að rýna betur í sniðin. Á stundum getur verið heppilegt að nota flass til að draga fram einstök lög og þá sérstaklega gjóskulög.



Mynd 3. Mannvirki suður af húsi 2. Norður vísar upp. (Teikn. nr. 6).

Aðeins var notuð stafræn myndavél og dróni til ljósmyndatöku og kvikmyndatökur eftir því sem rannsóknunum leið fram (Canon EOS 550D/ Phantom 3).

Allir gripir fengu sitt einstaka númer og voru þeir mældir inn í hnitakerfi og hæðarmældir. Margir gripir voru ljósmyndaðir á vettvangi og þær myndir eru notaðar í þessari skýrslu, nema annað sé tekið fram. Hætta varð þessari ljósmyndum vegna veðurs og lélegra birtuskilyrða. Í einstaka tilfellum voru fleiri en einn gripur undir sama númeri.

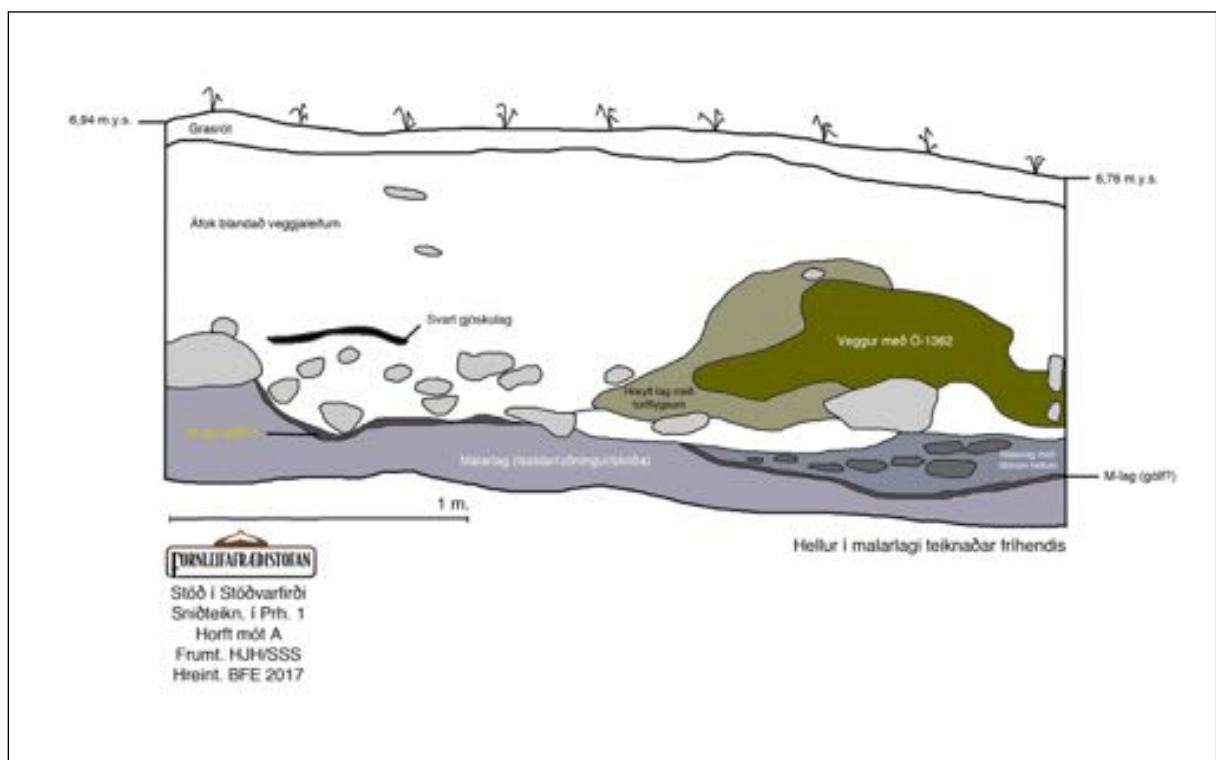
Viðargreiningar annaðist dr. Ólafur Eggertsson á Mógilsá, Rannsóknarmiðstöð Skógræktar ríkisins. Gjóskugreiningu annaðist prófessor Þorvaldur Þórðarsson, eldfjallafræðingur í Háskóla Íslands. C-14 greining var framkvæmd hjá Beta Analytic Inc. í Florida, USA. Allir gripir úr jaspis/ópal, glerhalli og tinnu voru rannsakaðir af Kalle Thorsberg með tilliti til ásláttutækni. Öllum þessum aðilum eru þökkuð aðstoðin.

5 Prufuholur

Grafnar voru þrjár prufuholur á túninu rétt utan við húsin og var tilgangur þeirra að staðfesta hvort þar kynnu að leynast hús eins og yfirborðskönnun og loftmyndir gáfu til kynna að væru þar til staðar.

Prufuhola 1 (SV-horn: E 738479 N492145)

Holan var grafin handvirkt syðst í stóra rúst sem liggur undir ungum reykkofa skammt NA af skálanum. Stærð rústarinnar er um 9 x 30 m, en hugsanlega er um fleiri minni rústir að ræða. Efst á rústinni er 20. aldar reykkofi. Stærð holunnar var 1 x 2,97 m (N - S) og mesta dýpt hennar í



Mynd 4. Sniðteikning af Prh. 1. Sýni 1 var tekið úr m-laginu neðst til hægri. (Teikn. nr.1 og 5).

suðurhluta var 1,19 m undir yfirborði (+5,54 m) og í norðurhluta var mesta dýpt 1,21 m undir yfirborði (+5,72 m).

Komið var niður á nokkrar kynslóðir húsa, en flestar ungar. Elst virðist vera hús eða mannvirki sem var yngra en 1362. Ofan á henni voru hugsanlega slitur úr yngri mannvirkjum, en engin mynd fannst á þeim. Neðst í holunni norðanverðri var svart kolaskotið lag ofan á ísaldarskriðu sem ekki var gólf(?) svo að öruggt sé. Hugsanlega eru það mannvistarlagsslettur, en sé það gólf þá eru mestar líkur á að það sé hluti af húsinu sem torfveggurinn tilheyrir og þá hefur það gólf verið grafið niður í malarlagið eins og sést til vinstri á teikningunni (mynd 3). Annað eins lag var undir torfveggnum og ekki ljóst hvort þetta var sama lag og var í norðurhlutanum, sennilega ekki. Um aldur hins síðastnefnda lags verður lítið sagt, en vegna þess að það lá nánast beint ofan á skriðunni eru líkur til þess að það kunnist vera frá fyrstu tíð. Úr syðra laginu var tekið eitt viðarkolasýni (sýni 1).

Ofan á mannvistarlaginu í suðurhlutanum lá malarlag með frekar stórum steinum og líkur eru til þess að þetta sé skriða sem fallið hefur eftir að búseta hófst á staðnum. Ámóta lag fannst einnig ofan á norðurvegg yngri skálans (Hús 2). Sé þetta hluti af sama lagi þá er ljóst að neðsta mannvistarlagið er fornt.

Í prufuholunni ofarlega fundust rúðugler og ungt leirtau með hvítum glerungi og grænni sliktu og skreyti. Þessir gripir tilheyra mjög ungum mannvirkjum og gætu verið tilkomnar á staðinn þegar tún voru brotin upp. Neðarlega við botn fannst járn (nagli) áfast steini.

Prufuhola 2 a og b. (SV-horn a: E 738534 N 492109)

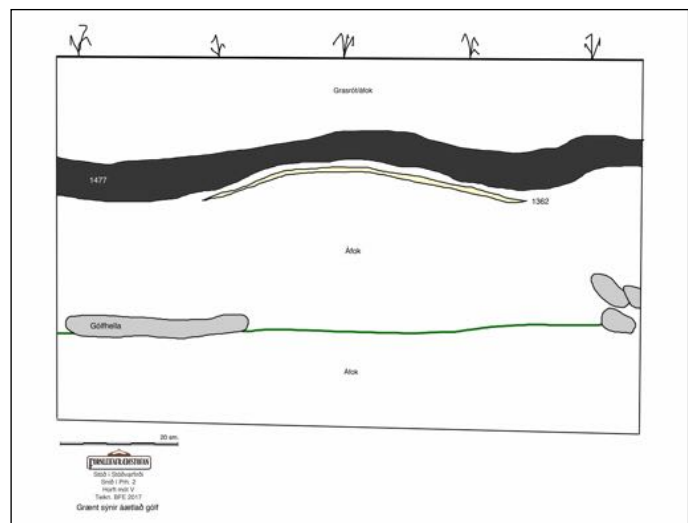
Rústin sem prufuholan var grafin handvirkt í er ógreinileg á yfirborði túns, en gæti verið um 6–7 m í þvermál. Sléttað hefur verið yfir hana í seinni tíð og er hún vel gróin grasi.

Holan var austasta prufuholan á svæðinu um 63 m austur af skálunum. Stærð hennar var 1 x 1 m. Taka þurfti aðra 1 x 1 m stóra holu við SV-hornið.

Dýpt holunnar (2a) var 0,61 m við miðju suðurhliðar og var það niður á gólfið. Vel yfir gólfinu sást V-1477 og Ö-1362 gjóskur *in situ*.

Dýpt 2b var 0,46 m niður á gólfið, en neðar var ekki grafið.

Í holu a lágu sótugar hellur á gólfi og í holu b mátti sjá sömu hellur og hellur á rönd sem tilheyrt hafa sama mannvirki.



Mynd 5. Sniðteikning í Prh. 2a. Gólfið sást illa í sniðinu, en græna línar sýnir leguna með miklu öryggi og hellan lá ofan á því. (Teikn. nr. 3).

Hugsanlega er þetta eldstæði, en eldstæði hefur verið í húsinu. Þetta geta einnig verið gólfhellur og þá er eldstæðið í næsta nágrenni. Þvert á holuna voru skil í jarðlögunum (sbr. mynd 6, lóðrétt lína) og þau geta verið vísbending um set í húsinu að húsið hafi verið þrískipa. Liggja þá hellurnar í miðskipi.

Eitt viðarkolasýni var tekið úr gólfi a, sýni 7, og annað úr b (sýni 8). Þar fannst lítil flaga úr ljósbrúnni sleginni tinnu. Gólfið var kolaborið með ösku og sóti. Ekki varð vart við brennd bein.

Hugsanlegt er að þarna hafi staðið lítið vinnuhús og fær það númer 4. Svipuð hús má finna í Hólmi (Bjarni F. Einarsson 2015:161 o.áfr.) og í Vatnsfirði (Karen Milek 2003, 2006, 2012). Þau eru túlkuð sem vinnuhús með ýmsum hlutverkum. (Sjá mynd 5 og 6).

Prufuhola 3. (SV-horn: E 738507 N 492132)

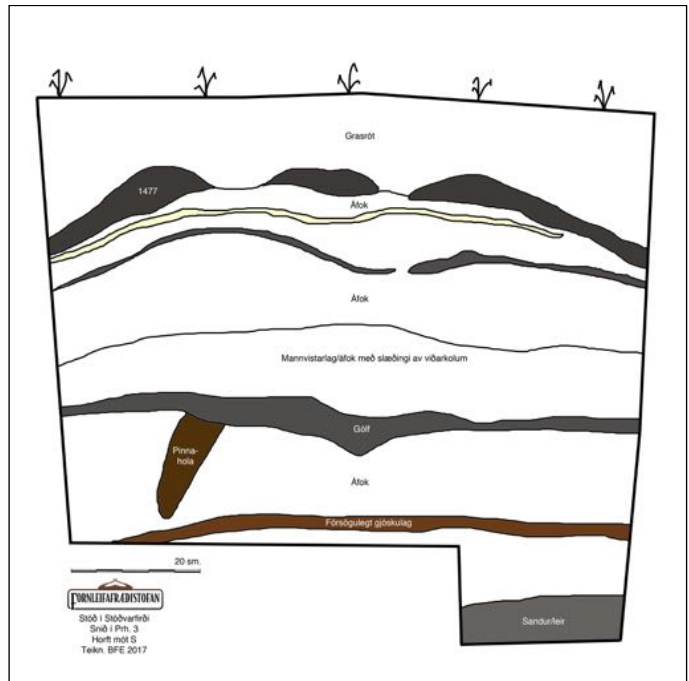
Rústin sem prufuholan var grafin handvirkt í er ógreinileg á yfirborði túns, en gæti verið um 7 m í þvermál. Sléttað hefur verið yfir hana í seinni tíð og er hún vel gróin grasi.

Holan var um það bil mitt á milli skálanna og prufuholu 2, eða um 33 m austur af skálanum. Stærð hennar var 1 x 1 m. Dýpt hennar var 0,75 m við miðja suðurhlíð. Dýptin niður á gólfið var 0,54 m, en það var brúnleitt og lífrænt með einstaka viðarkolamolum. Vel yfir gólfi sáust V-1477 og Ö-1362 gjóskur *in situ*. Eldstæði hefur ekki verið í húsinu, þar sem sótt og aska skorti og of lítið af viðarkolum.

Í dálíttilli holu í gólfinu við norðursnið holunnar lágu morkin óbrennd bein, en annars varð ekki vart við bein. Í suðursniði sást pinnahola, spíssuð,



Mynd 6. Botn Prh. 2a. Sjá má lábarðar hellur á gólfi. Upp er mót V. Önnur hola var svo grafin skáhalt á mótí þessari, uppi til vinstri (Stafrænar myndir nr. 1. Ljós- BFE 2017).



Mynd 7. Sniðteikning í Prh. 3. (Teikn. nr. 4).

um 5 sm í þvermál og 7–8 sm djúp. Í norðursniði var önnur víðari hola í gólfi, en þó ekki eins djúp.

Á 0,3 m dýpi (í hreifðu lagi/ mannvistarlagi ofan við gólf) fannst lítil sleginn flaga úr grárri tinnu.

Hugsanlegt er að þarna hafi staðið lítið geymsluhús/ vinnuhús/skepnuhús og fær það númer 5. (Sjá mynd 7 og 8).



Mynd 8. Ljósmynd af sniðinu sem teiknað var í Prh. 3. Niðri til hægr er leitarhola til að kanna hugsanleg mannvirki undir, sem ekki reyndist vera. (Stafrænar myndir nr. 10. Horft mót S. Ljós. BFE 2017).

5 Hús 2 - 3

Haldið var áfram að rannsaka hús 2 (yngri skáli) og lítilla hús 3 (eldri skáli). Sá hluti húss 2 sem rannsakaður var er austur af reit A, sem rannsakaður var síðastliðið sumar og svo reitir sem opnaðir voru eins og fram kemur hér að framan. Þess var freistað að komast fyrir austurgöfl hússins, en fljótlega kom í ljós að hann var mun lengra til austurs en ráð var fyrir gert. Það kann að þýða að erfiðara mun reynast að komast fyrir stærð eldri skálans þar sem sá yngri hefur eytt báðum göflunum á þeim eldri. Þó eru vísbendingar um að sá yngri sé dálítið á skjön við þann eldri og þá kann að vera að stærð þess eldri verði greinanleg.

Í húsi 3, sem liggur beint undir húsi, var aðeins mjó ræma rannsökuð austan megin við þversniðið sem grafið var í gegnum bæði húsin (teikning nr. 2 og 8).

Hús 2, skáli

Veggur hússins var úr torfi með grjóthleðslum bæði að innanverðu og utanverðu í a.m.k. 2–3 lögum í báðum tilfellum. Ekki er alveg ljós hvaða gerð af streng veggurinn var hlaðinn í, en líklega er það þverstrengur.¹ Í miðju veggjarins var kjarni (blandaður mold) úr möl, allavega að hluta. Þar sem veggur sást lá hann beint ofan á vegg elsta hússins og virtist sem hann hafi meðvitað verið lagður ofan á hann. Norðarlega í V-sniði reitar A, mátti sjá vísbendingu um að eldri veggurinn hafi verið sléttaður og sá yngri settur beint ofan á hann og það er ekkert áfok á milli. Breidd veggja getur hafa verið tæpir 2 m með viðbót. Upphafleg breidd fyrir viðbót, hefur verið nálægt 1,2 m. Þessar stærðir verða skoðaðar nánar síðar.

Breidd hússins að innanverðu er 5,8 m. Einhverntímann á seinni stigum hefur mjór veggur verið hlaðinn með veggnum að innanverðu og þá hefur

¹ Þverstrengur er strengur sem liggur þvert á vegginn og þvert á stefnu hússins. Langstrengur liggur langsum með veggnum og í sömu stefnu og húsið.



Mynd 9. Yfirlit yfir Hús 2, eftir að rannsókn lauk 2017. Sjá má svart miðskipið með hellum á gólfi. Sín hvoru megin við það eru hliðarskipin. (Stafrænar myndir nr. 85. Horft mót A. Ljósmyndir BFE 2017).

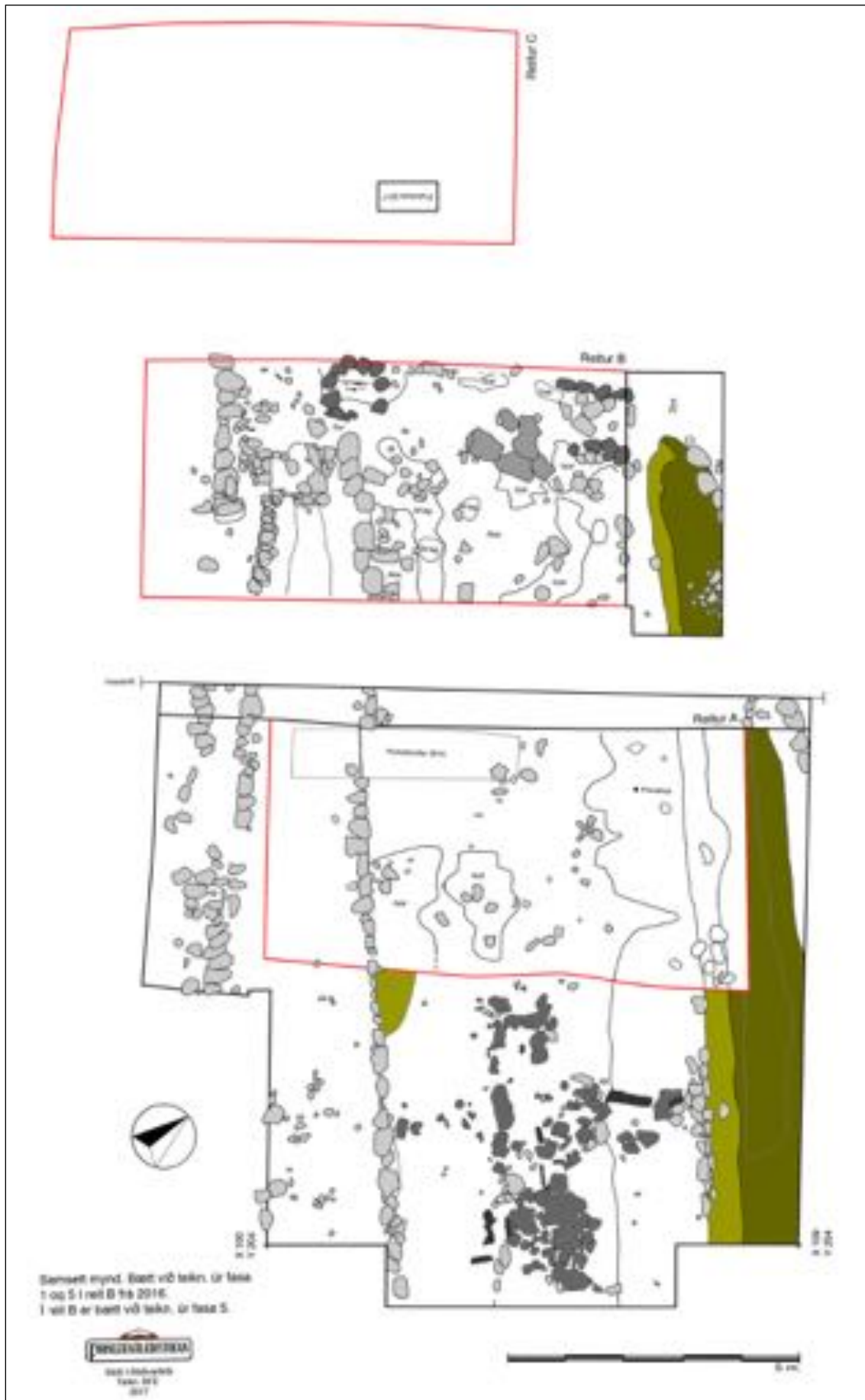
breiddin orðið 4,9 m.² Þessi viðbót náði þó ekki eftir öllum veggjum eins og framkemur á mynd 9 og 10. Slíkt fyrirkomulag hefur ekki sést áður í húsum á Íslandi svo að kunnugt sé. Hver tilgangurinn hefur verið liggur ekki ljóst fyrir, en hann gæti verið sá að einangra vegginn betur, styrkja hann eða hvoru tveggja. Torfið var býsna frábrugðið því torfi sem annars var notað í aðalveggina og þá er átt við litarhaftið á því. Tvær meintar stoðarholur fundust upp við viðbótarvegginn, önnur rétt við austursnið reitar A og hin tæpa tveimur m austar. Þegar á leið gröftinn hurfu þessar vísbendingar (ekki teiknaðar).

Líklega hefur Hús 1, sem rannsakað var 2016, verið byggt ofan í vesturhluta hússins og stytt það. Hefur vesturhluti hús 3 líklega einnig skaddast við þessa byggingu. Svárið við þessari spurningu liggur í bakkanum á milli reitanna (B og C).

Ef loftmynd er skoðuð gæti lengd skálans verið á bilinu 25–30 m. Fáir skálar sem rannsakaðir hafa verið frá 9.–10. öld eru svo langir. Lengstur af hinum rannsökuðu skálum er skálinn á Hofstöðum í Mývatnssveit sem er frá 10. öld. Hann var 38,4 m langur og 9,5 m breiður að ytra máli (Lucas 2007:106). Lætur þá nærri að innri mál hafi verið um 36 m á lengdina og 7 á breiddina. Skáli á Hrísrú í Mosfessveit var 25,2 m langur og 5,1 m breiður að innra máli (Zori 2010:582). Þetta þýðir að ytri mál hans hafa verið nálægt 28 m á lengdina og 7,5 á breiddina. Skálinn er að upplagi frá 10. öld. Báðir þessir skálar hafa verið túlkaðir sem veisluskálar höfðingja.

Einnig má nefna skála á Geirsstöðum í Hróarstungu sem var lítillaga rannsakaður árið 1997. Var hann 28 m langur að ytra máli (Steinunn Krisjánadóttir 1997:29). Rústin er ekki örugglega aldursgreind og er að mati undirritaðs líklega yngri en yngri skálinn á Stöð ef marka má

² Þegar myndir frá 2016 eru skoðaðar kemur í ljós að þessi veggur sést á yfirborði reitar A, bæði að sunnan og norðan, en þá gerði höfundur sér ekki grein fyrir því að um mjóan viðbótarvegg var að ræða. Sömu sögu er að segja um sunnanverðan reit B, en þar var þetta mun óljósara.



Mynd 10. Flatarteikning af Húsi 2. Rautt sýnir reiti frá 2016. Langveggir að sunnanverðu ekki litaðir, en ytri mörk þeirra eru óljós, en þó hægt að áætla þau með góðu móti. Á svæðinu neðan við Reit A náði gólf um allan flötinn og sömu sögu má segja um Reit A. (Teikn. nr. 9).

byggingarlagið, eða frá 11.–13. öld.

Lengsti skáli sem þekktur er á Íslandi er um 43 m að ytra máli og 11 m á breiddina, en það er Böðmóðstunga í Skaftarhreppi, en engar rannsóknir hafa farið þar fram (Brynjúlfur Jónsson 1909:10-12). Næstur þar á eftir eru Hofstaðir í Mývatnssveit.

Breidd skála segir ekki mikið um lengdina því breiddin er nokkuð óháð lengdinni, en hún getur verið margfeldi af 1,5 x breiddin (eins og yngri fasi í Vatnsfirði. Ragnar Edvardsson 2004:9), 2,29 x breiddin eins og Herjólfssdalur I í Vestmannaeyjum. (Margrét Hermannsdóttir 1989:9), en þar er breiddin 5,76. Því lengri sem skálarnir eru því mjórri eru þeir miðað við lengdina. Miðað við þetta gæti lengdin á yngri skálanum á Stöð verið stuðullinn 5,8 x breiddin 5 eða 29 m.

Miðskip skálans á Stöð var eitthvað lægra en hliðarskipin og gat munað um allt að 10 sm, einkum var munurinn áberandi að norðanverðu. Að sunnanverður var munurinn jafnvel enginn. Breidd skipanna var nokkuð svipuð, en að norðanverðu mjókkaði hliðarskipið aðeins til vesturs.

Nú er nokkuð ljóst að gólfið í húsinu er vel varðveitt þar sem það var rannsakað nú. Náði það yfir bæði miðskip og hliðarskip, en var þó sýnu þynnra í hliðarskipunum þar sem það var um 1–2 sm á þykkt. Í miðskipi var það ríkt af lífrænum leifum, en annars var það ríkt af viðarkolum, brenndum beinum, sóti og ösku. Þar var gólfið jafnframt hellulagt (ekki enn ljóst hve stórt svæði var hellulagt). Allt bendir til þess að gólfið í nyrðra hliðarskipi sé samnýtt gólfinu í húsi 3, eldra húsinu. Gólf miðskips voru ekki fullrannsökuð og því ekki hægt að átta sig á þykkt þess, en það hefur ekki verið undir 3–5 sm.

Þvert yfir skálann var greinilegt skilrúm sem markaðist af steinaröð. Þar hefur líklega staðið timburpil.



Mynd 11. Norðurveggur Húss 2. Hér má sjá aðalvegginn hægra megin og viðbótina til vinstri, en hún er með öðrum litum en sá fyrrnefndi. (Stafrænar myndir nr. 57. Horft mót V. Ljósm. BFE 2017).



Mynd 12. Hugsanlega gjóska úr E-934 ofan á gólfi Húss 2. Ofan á gólfinu sér í viðbótarvegginn og undir honum stendur brýni úr erlendu flögubergi út úr sniðinu (Fnr. 263. Stafrænar ljósmyndir nr. 37. Horft mót A. Ljósm. BFE 2017).

Mynd 13. Þversnið í gegnum Hús 2 og 3, auk ungs túngarðs. Eins og sjá má er yngri veggurinn nær beint ofan á hinum eldri og sá eldri hefur verið grafinn niður í skriðu til að veða upp hallann á henni. (Teikn. nr. 2 og 8).

Þegar grafið var norðan við reit B kom veggur húss 2 í ljós og þar reyndust einnig vera dyr eins og talið var mögulegt í skýrslu I (Bjarni F. Einarsson 2017:19). Breidd þeirra liggur ekki fyrir en hún er að minnsta kosti 1 m. Ekki náðist að grafa þar niður á gólf, en líkur eru til þess að dyrnar séu hellulagðar, en gólfhellur lágu rétt innan við dyrnar.

Ekki fannst langeldur í húsi 2, en hann gæti enn leynst á svæðinu sem nú var kannað. Í reit B fundust vísbendingar um langeld og nú bendir allt til þess að það mannvirki tilheyrir húsi 3, elsta húsinu. Það kemur ekki í ljós fyrir en búið er að kanna hús 2 til hlítar.

Hugsanlega fundust slettur af gjósku ofan á gólfinu í húsi 2 og undir yngri torfveggnum (viðbótinni) og mestar líkur til þess að það sé úr Eldgjá 934. Sýni var tekið til að fá þetta á hreint (ógreint enn). Sé þetta rétt hefur húsið staðið þegar gosið átti sér stað, gjóska fokið inn í það og viðbótarveggurinn verið byggður eftir það gos (sjá mynd nr. 11).

Yfir norðurveggnum var þunnt malarlag (10–15 sm þykkt) sem mjög líklega hefur fallið sem skriða yfir vegginn. Þetta hefur líklega gerst eftir að húsið var orðið að rúst, því engin ummerki voru um að einhverjar hamfarir hafi átt sér stað í húsinu, en ekki hefur þetta verið mikil skriða, allavega ekki svo neðarlega í hlíðinni.

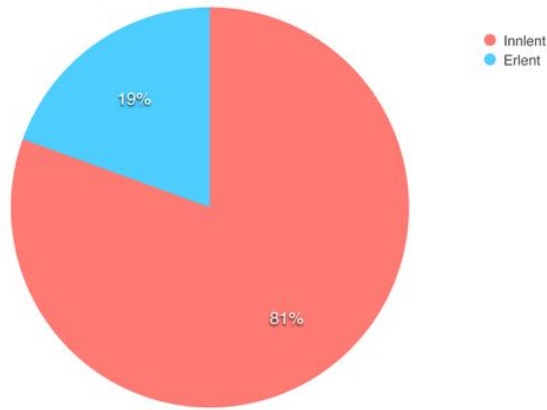
Samtals voru þrjú sýni tekin í húsi 2, eitt gjóskusýni og tvö viðarkolasýni. Gjóskusýnin voru auk þess sem þegar hefur verið getið úr afmarkaðri slettu ofan á gólfi í suðurseti sem gæti verið landnámslagið frá 871±2 og tvö viðarkolasýni úr suðurseti og miðskipi.

Um gripi verður fjallað í sérstökum kafla.

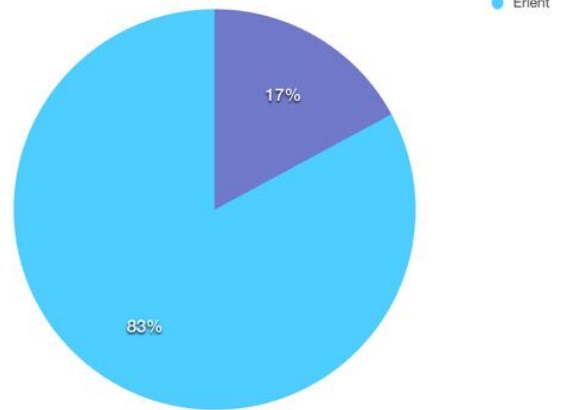
Hús 3, skáli

Hús 3, sem staðfest var síðastliðið sumar var





Mynd 14. Hlutfall innlendra og erlendra efnisflokka á Stöð árið 2017.



Mynd 15. Hlutfall innlendra og erlendra gripa á Stöð frá upphafi rannsókna. Ekki eru tvö ung leirtausbrot, flösku- og rúðugler talin með hér.

lítið rannsakað nú. Þó var grafinn 0,5 m breiður og 10,9 m langur skurður þvert á bæði hús 2 og 3 til að fá fram afstöðu húsanna í jarðlögnum (sjá mynd 13). Í skýrslu I kom eftirfarandi fram um húsið:

Veggir hússins lágu beint undir yngra húsi eins og áður hefur komið fram. Voru þeir að mestu leyti jafn breiðir en munurinn á þeim var sá að ekkert grjót var í vegg elsta hússins.

Norðurveggurinn var byggður nánast beint ofan á mól sem líklega var forsöguleg skriða úr fjallinu. Gólfið var að mestu sömuleiðis nánast beint ofan á þessu lagi.

Veikar vísbendingar voru um að í norðurhluta hússins hafi verið set eða bekkir vegna hallans sem þar var á gólfinu. Var þetta meinta set einnig nánast beint ofan á skriðunni og hefur verið mokað þar til í þeim tilgangi að lækka þar gólfið innan við vegginn. Engar slíkar vísbendingar sást í suðurhlutanum, en miðja hússins virðist liggja lægra sem gefur fyrirheit um set.

Breidd hússins að innanverðu hefur verið hin sama og Húss 2, eða um 5,3 m. Telst þetta vera í breiðari kantinum fyrir skála á Íslandi. Skálinn á Granastöðum var t.d. 5,4 m á breidd (Bjarni F. Einarsson 1995), eldri skálinn í Hólmi í Nesjum var 3,8 m breiður en sá yngri 4,8 m (Bjarni F. Einarsson 2015), skálinn í Vogu var 4,1 m á breidd (Bjarni F. Einarsson 2011) og skálarnir í Herjólfssdal voru á bilinu 3,4–3,5 m breiðir (Margrét Hermanns-Auðardóttir 1989), en það sver sig nokkuð í ætt við 11. og 12. aldar skála eins og á Þjótanda, en þar voru þeir 2,2–3,4 m á breidd (Bjarni F. Einarsson o.fl. 2009 og 2011) og í Sveigakoti 1, en þar var skálinn 3,5 m breiður. (Milek 2003). Þó nokkrir skálar eru breiðari og jafnvel mun breiðari eins og á Ísleifsstöðum, eldri skálinn, en hann var 5,6 m á breidd (Stenberger 1943), skálinn í Aðalstræti 14–16 var 5,8 m (Milek 2006), á Hofstöðum í Mývatnssveit var skálinn 6 m (Lucas 2009) og í Hvítárholti var sá breiðassti 6,25 m á breidd. (Þór Magnússon 1973).

Í gólfinu voru þrjár pinnaholur. Ein við norðurvegginn og tvær við suðurvegginn. Líklega mun þeim fjölga þegar grafið verður niður úr gólfinu. Þessar pinnaholur geta hafa verið hluti af innri innréttingu í húsinu svo sem set, pallar eða aðrar óþekktar innréttingar.

Á suðurvegg voru líklega dyr, sem einnig voru í Húsi 2 á sama stað og sóttug hellulögn austast í reit B sem svipaði um margt til langeldar var líklega hluti af þessu húsi.

Hugsanleg lengd skálans gæti verið um 20 m ef marka má vísbendingar í síðasta fasa uppgrafarins.

Gólfið í húsinu varð þykkara eftir því sem sunnar dró og var syðsti hlutinn afar viðarkolaríkur rétt eins og húsið eða hluti þess hafi brunnið. Þetta mun skýrast síðar.

Úr húsinu voru tekin átta sýni, sex viðarkolasýni og tvö gjóskusýni.

6 Gripir

Talsvert fannst af gripum við rannsóknirnar eins og í fyrra. Samtals voru 263 fundanúmer skráð og í fáeinum tilfellum voru gripirnir fleiri en einn

| Efni | 2015-16 | 2017 | Hús 1 | Hús 2 | Hús 3 | Hús 2/3 | Prufuhola | Annarsstaðar | Samtals |
|--------------|---------------|------|-------|---------------|-----------|---------|------------|--------------|---------|
| Bein | 2 (fluglab.?) | 18 | 1 | 18 | | 1 | | | 20 |
| Blý | 1 | 2 | | 2 | 1 | | | | 3 |
| Brons | 1 | 1 | | 1 | | 1 | | | 2 |
| Flöguberg | 10 | 19 | 3 | 3 + 15 | 2 | 4 | | 2 | 29 |
| Geislasteinn | 1 | 3 | | 3 | | 1 | | | 4 |
| Gjall | 20 | 1 | 4 | | | 16 | | 1 | 21 |
| Gler | 6 | 13 | | 8 | | 6 | 1 | 4 | 19 |
| Glerhallur | 29 | 65 | 7 | 64 | | 22 | | 1 | 94 |
| Jaspis | 17 | 63 | 6 | 59 | 1 | 11 | | 3 | 80 |
| Járn | 85 | 104 | 5 | 85 | 11 | 80 | Prh 1:1 | 7 | 189 |
| Kléberg | 21 | 3 | 6 | 3 | | 15 | | | 24 |
| Kopar | 0 | 1 | | 1 | | | | | 2 |
| Látún | 0 | 0 | | | | | | | 0 |
| Leður | 0 | 0 | | | | | | | 0 |
| Leir | 0 | 2 | | | | | | | 2 |
| Ópall | 2 | 0 | | | | 2 | | | 2 |
| Sandsteinn | 3 | 1 | | 1 | 3 | 2 | | | 4 |
| Silfur | 3 | 6 | | 1 + 3 | 3 | 2 | | | 9 |
| Skel | | 1 | | 1 | | | | | 1 |
| Steinn | 12 | 11 | 2 | 1 + 8 | | 9 | Prh. 1:1 | 2 | 23 |
| Textíll | 0 | 0 | | | | | | | 0 |
| Tinna | 1 | 7 | | 4 | | 1 | Prh. 2&3:2 | 1 | 8 |
| Tré | 1 | 0 | | | | | | | 1 |
| Ull | 0 | 0 | | | | | | | 0 |
| Annað | 1 | 3 | | | | | | | 4 |

Tafla yfir gripum sem fundist hafa. Ef gripur fannst í brotum telst hann vera einn. Ekki er tekin afstaða til vafaatriða. Búlduleitar tölur sýna gripum fundna 2017. Þessar tölur kunna að breytast lítillega þegar farið verður nánar í fundaskrárnar. Viðurinn frá 2016 voru lítilfjörlegar leifar á nagla sem ekki var hægt að bjarga.

undir hverju fundanúmeri. Af þessum númerum voru 89 fyrir járn, 60 fyrir jaspis (eitt með bæði jaspis og glerhalli), 40 fyrir glerhalla (þar af eitt með bæði jaspis og glerhalli), 19 fyrir flöguberg (allt brýni og einn vafagems), 14 fyrir gler (allt perlur utan eitt ungt rúðugler og eitt ungt flöskugler), 10

fyrir steina, sjö fyrir tinnu, sex fyrir silfur, sex fyrir bein, þrjú fyrir kléberg, þrjú fyrir geislastein, tvö fyrir blý, tvö fyrir brons eða kopar, tvö fyrir ungt leirtau, eitt fyrir sandstein, eitt fyrir gjall, eitt fyrir skel og svo silfurhúðun á fjórum perlum og möguleg gullhúðun á tveimur perlum.

Ef við gerum ráð fyrir því að allt járn sé innlend framleiðsla og jaspisarnir, glerhallarnir, steinarnir, beinin, sandsteinninn og gjallið sömuleiðis, en annað útlent þá er 81% af öllum efnisflokkum innlent og 19 erlendir af þeim gripum sem fundust 2017. Þá eru tvö ung glerbrot ekki talin með né heldur ung leirtausbrot tvö. Ef aðeins er miðað við gripi þá er munurinn ekki mikill (sjá mynd 13 og 14). Á Granastöðum á Eyjafjarðardal var hlutfall innlendra gripa heil 96,9% (Bjarni F. Einarsson 1995:96).

Til gamans má bera þetta saman við kotbýli í Landsveit sem var í byggð árin 1894–1934, en þar var hlutfallið öfugt, 12% var innlent og restin erlent efni. (Bjarni F. Einarsson 2017b:64).

Nú hafa samtals 23 perlor fundist (í reynd 22 þar sem tvö brot passa saman) á Stöð frá upphafi. Þetta eru býsna margar perlor miðað við að rannsóknum er hvergi nærri lokið. Til samanburðar þá fundust 15 perlor í Hólmi (tvær á bæjarstæðinu og 13 á blótstaðnum). Á Hofstöðum í Mývatnssveit fundust 28 perlor (Lucas 2009:309) og í Hrísbú 34 perlor (Zori o.fl. 2013:156). Á báðum stöðunum var búsetan mun lengri í húsunum en hún er talin vera í Stöð. Í stærsta skála sem rannsakaður hefur verið frá víkingaöld, Borg á Lofoten, fundust samtals 36 perlor, en þar af fundust 14 perlor inni í skálanum (Näsman 2003:231).



Mynd 16. Hér eru 9 af 12 perlum sem fundust sumarið 2017 í Stöð. Perlurnar sem vantar voru annarsvegar tvöföld dökk blá glerperla og perla úr steini (gjóskubergi?). Myndirnar eru teknar á vettvangi og gæðin eftir því. Hlutföll eru ekki rétt. (Ljós. BFE 2017).



Mynd 17. Silfurhringurinn frá Stöð úr Húsi 3. Sjá greypt skreyti á hliðunum. (Fnr. 117. Ljós. BFE 2017).

Sextán perlnanna eru úr gleri, ein úr *carnelian*, ein úr bergkristal, ein úr sandsteini, ein úr steini (gjóskubergi?), ein úr ógreindum eðal- eða hálfedalsteini og ein úr glerhalli (gæti þó verið úr gleri).

Fram að þessu hafa samtals níu gripir úr silfri fundist í Stöð, 3 sumarið 2016 og sex síðastliðið sumar. Samtals gera þetta 16,9 g. Af þessu eru tveir hringir, annar hluti af hálsfesti (fyrir perlu?) og hinn baugfingur, fjórar myntir (þá gætu myntirnar verið fimm ef hin meinta rómverska mynt úr bronsi er talin með) og þar af þrjár arabískar, einn snúinn silfurþráður og annar af skarti og einn gripur sem var borði úr ótilgreindum grip. Flestir silfurgripirnir gætu verið hluti af gangsilfri. Á Hrísbú fundust þrjú gripir úr silfri og þar af einn baugfingur (Zori 2010:463) og á Hofstöðum fundust einnig þrjú gripir úr silfri og þar af ein kinga eða men (Lucas 2009:253).

Gripategund sem vakið hefur mikinn áhuga okkar á Stöð eru slegnir gripir úr jaspis, glerhalli, tinnu og ópal. Í ljós kom að þeir eru slegnir af fólki með þeim ásetningi að búa til áhöld til að skera eða skrapa. Tæknin sem til þarf er flókin og krafðist verkþekkingar sem fólk hafði tekið með sér yfir hafið frá svæðum þar sem slík tækni var til staðar. Rannsóknir á slíkum gripum hafa ekki tíðkast almennt sökum þess að þá og þegar slíkir gripir finnast við járnaldarrannsóknir hafa þeir verið túlkaðir sem truflun í gripaflórunni. Þeir hafa verið heimfærðir til steinaldar eða bronsaldar og álitid að þeir hafi smitast inn í járnaldar-samhengið. Þessu er ekki til að dreifa á Íslandi og því geta rannsóknir á þessum gripum varpað nýju ljósi á verkmenningu járnaldar á öllu hinu norræna svæði. Nánar verður fjallað um gripi þessa í fylgiriti Kalle Thorsberg fornleifafræðings, en hann hefur rannsakað alla þessa gripi frá Stöð og frá öðrum völdum stöðum á Íslandi, (sjá meðfylgjandi skýrslu). Þessir gripir sýna að þeir hafa verið unnir á öðrum stað en í þeim húsum sem þeir fundust í, úti eða inni. Notkunin hefur þó farið fram í því húsi sem þeir



Mynd 18. Silfurmynt sem fannst í Húsi 3 á Stöð. Spansgrænan hefur komið af öðrum hlut og á yfirborðinu eru einnig hugsanlega jurtaleifar eða (Fnr. 144. Ljós. BFE 2017).



Mynd 19. Flaga úr jaspis. Þessi gripur er sleginn af fólki og tilefnið var að fá fram skerandi og skrapandi verkfæri, t.d. til að nota á mjúk efni svo sem skinn, fisk, tré o.s.frv. (Fnr. 242. Ljós. BFE 2017).



Mynd 20. Klippur *in situ* í húsi 2 (Fnr. 198). Eru þær nokkuð illa farnar og var þeim komið á Þjóðminjasafnið strax eftir að rannsókn lauk. Mælistikan er 10 sm löng. (Ljósm. BFE 2017).

fundust í. Sem dæmi um gripi má nefna flögu úr jaspis (Fnr. 242, mynd 19): „*Avslag av jaspis. Ryggen inte medvetet formad av en avspaltning utan genom en kombination av naturlig yta och avspaltning i annan riktning. Alltså inte ett spån utan ett spånliknande avslag med två eggjar som i materialet är ovanligt bra för skärande. Kantpreparering.*“³ (Kalle Thorsberg 2017).

Greiningin sýnir að fólk hefur slegið steinanna í höndum sér og á hörðu undirlagi, t.d. á steðja. Markmiðin með ásláttunni hafa verið að framleiða ýmsa gripi til nota við ýmis verkefni, allt frá skurðaráhöldum til skrapandi áhalda til eldsláttu.

Eins og oft er var járn áberandi í fundaflórunni á Stöð eða 89 fundanúmer. Gjarnan voru þetta smáir ógreinanlegir molar, en einnig voru þetta naglar, hnoðnaglar, skinnur eða þynnur, teinar og fáeinir meintir hnífar. Hugsanlega var eitt brot úr potti (Fnr. 245) og einn öngull (Fnr. 261). Fallegasti járngripurinn voru klippur (sauðaklippur!) sem lágu á gólfinu í miðskipi Húss 2 (Fnr. 198). Það voru einu tóvinnuáhöldin sem fundust þetta sumarið (áður hafa tveir snældusnúðar fundist, einn í Húsi 2 og annar í húsi 3).

Klippur af þessari gerð eru nokkuð algengar á járnöld og voru notaðar til að klippa þræði af ýmsu tagi svo sem úr ull, hör eða öðru lífrænu efni og við netagerð (sbr. klippur frá Þorlákshöfn; Sarpur BÁ-2678). Heytið sauðaklippur er of gildishlaðið og því ekki rétt að nota það hér. Flestar hafa klippur af þessari gerð fundist í kumlum hér á landi eða 8 stykki (Kristján Eldjárn 2000:398). Fjórar klippur hafa fundist í fornbæjum (Kristján

³ Flaga úr jaspis. Hryggurinn ekki meðvitað formaður með slögum, heldur er hann blanda af náttúrulegu yfirborði og slögum í aðra átt. Sem sagt ekki spónn heldur spónlík flaga með tveimur eggjum sem eru óvenju góðar til skurðar. Kanntar eru unnir (tilhöggvir. Ísl. þýðing BFE 2017 úr skýrslu Kalle Thorsberg).


Eldjárn 2000:398-99), en þær eru frá Hríshheimum í Mývatnssveit sem fundust um 1907 (Þjms. 5440), Kóngshól á Rangárvöllum (finnst ekki í Sarpi), Hvítárholti í Biskupstungum (Þjms. 743) og Hofstöðum í Garðabæ [Líklega skæri. Þjms. 1994-364-211. Sagður vera frá Hofstöðum í Mývatnssveit í Kristjáni Eldjárn 2000]. Líklega hafa þó brot úr fleiri klippum fundust, en oft er erfitt að ákvarða með vissu þegar svo ber undir.

Nítján brýni fundust á Stöð sumarið 2017 og öll voru þau úr erlendu flögubergi (no: *skifer*), en eitt var vafagengi hvað efnið varðar. Slíkt berg er að finna í Noregi og á bresku eyjunum og var algeng verslunarvara á járnöld.

Nokkuð minna fannst af klébergi þetta sumar eða átta brot undir þremur númerum. Eitt brotanna var ekki hægt að greina frekar, eitt var úr grýtu og sex brot tilheyrðu grip sem ekki liggur ljóst fyrir til hvers var (mynd 18). Hugsanlega er þetta kola, en þá koma götin tvö spánskt fyrir sjónir. Kolar sem svipar til griparins hafa fundist á bresku eyjunum, eins og t.d. á *Jarlshof* á Orkneyjum. Munurinn er þó sá að götin eru á eyrunum á Orkneyjarkolonum, en ekki í sjálfum bollanum. Voru götin til að festa upphengibúnað í og kannski var öðruvísi upphengibúnaður hafður á þessum grip! (Sjá mynd 21).

Ýmsir gripir voru úr íslensku bergi, en það voru skrautsteinar, tálgaðir steinar, hugsanleg kola, steinar með gati, skífur og eitt steinasörvi (perla). Steinarnir með gati voru tveir og mjög svipaðir og álíka steinar frá Hólmi í Nesjum, A-Skaftafellssýslu. Um hlutverk þessara steina er ekki vitað en stungið hefur verið upp á því að þeir hafi verið hluti af tóvinnuáhöldum, til heilla fólki eða smámyndir (*miniatur*) af kljásteinum (Bjarni F. Einarsson 2015:278. Sjá mynd 21). Enn einn möguleikinn væri að þetta væri leikfang, steinn sem settur er á snúru og honum snúið hratt til að mynda hljóð.

Eins er um tilhöggna skífu, hlutverk hennar er á huldu. Slíkir steinar finnast á nokkrum stöðum á Íslandi, eða fjórum svo að vitað sé. Þeir eru frá Ísleifsstöðum í Borgarfirði, Suðurgötu 3-5 í Reykjavík, Herjólfssdal í Vestmannaeyjum og Hólmi í Nesjum. Getum hefur verið leitt að því að þeir kunni annaðhvort að vera verndargripir eða spilaskífur og jafnvel undirstaða (diskur) undir verndargripi (sami 2015:287 og 393-94. Sjá mynd 29).



Mynd 21. Tilgátumynd af grip nr. 128. Brotinu er speglað og fyllt í eyðurnar á milli með brúnum lit. Upprunalega brotið sést uppi til vinstri.

Algengur gripur sem finnst í fornum minjum á Íslandi eru erlend brýni úr flögubergi. Nú hafa samtals fundist 27 brýni við rannsóknirnar á Stöð. Þetta er býsna há tala og til samanburðar þá fundust 11 brýni samtals í Hólmi í Nesjum (Bjarni F. Einarsson 2015:386). Á Granastöðum á Eyjafjarðardal fundust fjögur brýni og öll smá (sami 1995:98). Á Hofstöðum í Mývatnssveit fundust samtals 16 brýni frá víkingaöld (800–1050 e. Kr.) auk 14 yngri brýna. Einnig er eftirtektarvert hve stór brýnin eru frá Stöð, eða vel farin öllu heldur. Í Húsi 1 (smiðja) hafa fundist tvö brýni fram að þessu. Í Húsi 2 (skáli) hafa fundist 18 brýni og í Húsi 3 (eldri skála) hafa fundist tvö brýni. Brýni sem hafa fundist í Húsi 2 eða 3 eru þrjú og utan við þessi hús (lausafundir og yngra húsi) hafa fundist þrjú brýni. Öll þessi brýni eru erlend (einn vafagæmsi). Þyngst brýnanna var 310 g (Fnr. 42) og næst þyngst var 144 (Fnr. 263). Þyngsta brýnið frá Granastöðum var 10,8 g (Bjarni F. Einarsson 1995:198) og frá Hofstöðum var eitt brýni lang þyngst eða 293 g og næst var brýni sem vó 81 g. Önnur voru mun léttari. (Lucas 2009:296-97).

Nokkrir gripir fundust í mjög litlum mæli á Stöð, en það voru bein, ópall, sandsteinn, ein skel (líklega kúskel) og nokkur brot af blýi og kopar/brons. Hinum síðasttöldu var ekki hægt að bjarga sökum þess hve eyddir þeir voru. Þó er hugsanlegt að tveir gripir sem hægt var að bjarga séu úr kopar en það voru mylla sem fannst í áfokslögum (Fnr. 31) og koparbrot úr áfokslagi sem gæti verið með skreyti (Fnr. 32). Gripirnir fundust mjög nálægt hvor öðrum og gætu því hafa verið hluti af sama grip.

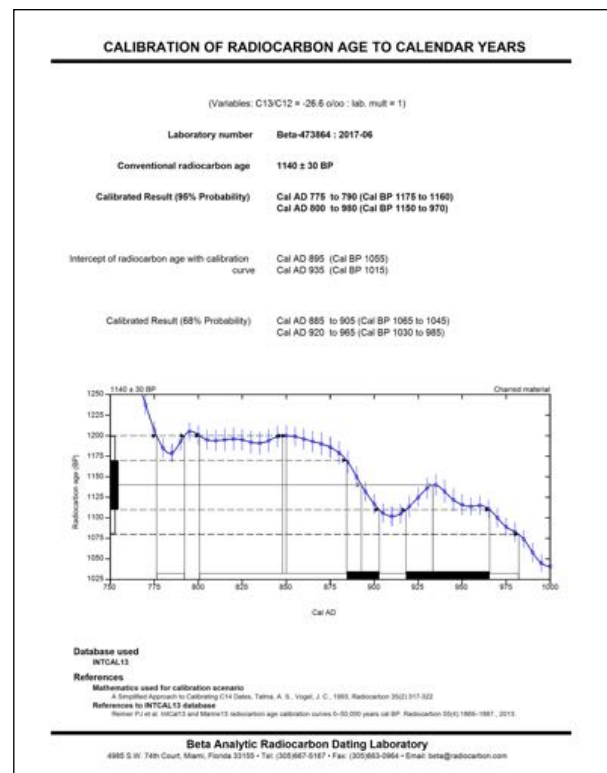
5 Aldursgreiningar

Viðargreiningar og C-14 sýni

Samtals voru 11 viðarkolasýni tekin við rannsóknirnar, eitt úr profuholum 1, 2a og 2b, tvö úr húsi 2 og sex úr húsi 3. Öll sýnin voru send í viðartegundagreiningu til dr. Ólafs Eggertssonar á Skógræktarmiðstöðinni á Mógilsá (sjá viðhengi).

Sýnin reyndust vera úr birki, víði, lyngi, einir og barrviði. Bestu sýnin voru valin til að senda áfram til C-14 aldursgreiningar til Beta Analytic Inc. Voru þau þrjú, tvö úr birki og eitt úr eini (sýni 6, 7:a og 13).

Sýni 6 (birki, Beta-473864) var tekið úr gólfi Húss 3 og var óleiðrétt 1140 BP ± 30 (ár fyrir nútíma 1950). Leiðrétt samkvæmt 1 sigma (95% öryggi) var það frá árunum 775–790 eða 800–980 e.Kr. Eiginaldur sýnisins



Mynd 22. Niðurstaða greiningar á sýni 6 úr gólfi Húss 3, elsta húsinu.

var 14 ár. C13/C12 gildið var 26,6 ‰.

Sýni 7:a (birki, Beta-473865) var tekið úr Prh. 2a og var óleiðrétt 1090 ± 30 BP. Leiðrétt samkvæmt 1 sigma var það frá árunum 890–1015 e.Kr. Eiginaldur sýnisins var 6 ár. C13/C12 gildið var 26,3 ‰.

Sýni 13 (einir, Beta-473866) var tekið úr gólfi Húss 3 og var óleiðrétt 1130 ± 30 BP. Leiðrétt samkvæmt 1 sigma var það frá árunum 780–790 eða 870-985. Eiginaldur sýnisins var 15 ár. C13/C12 gildið var 23,2 ‰.

Engra hafrænna áhrifa gætir í niðurstöðunum (sem gerir þær eldri en ella séu þau til staðar). Öll sýnin eru leiðrétt samkvæmt Talma, A.S., Vogel, J.C. 1993.

Sé leiðréttingarforritið OxCal 4,2 notað er hægt að sundurgreina niðurstöðuna ögn nákvæmar og þá er niðurstaðan eftirfarandi: (Bronk Ramsey, C. 2009).

Sýni 2017-6

Beta-473864. (1140±30)
68.2% probability
880AD (68.2%) 970 AD

95.4% probability
776AD (5.5%) 792 AD
802AD (11.3%) 848 AD
854AD (78.6%) 981 AD

Sýni 2017-7a

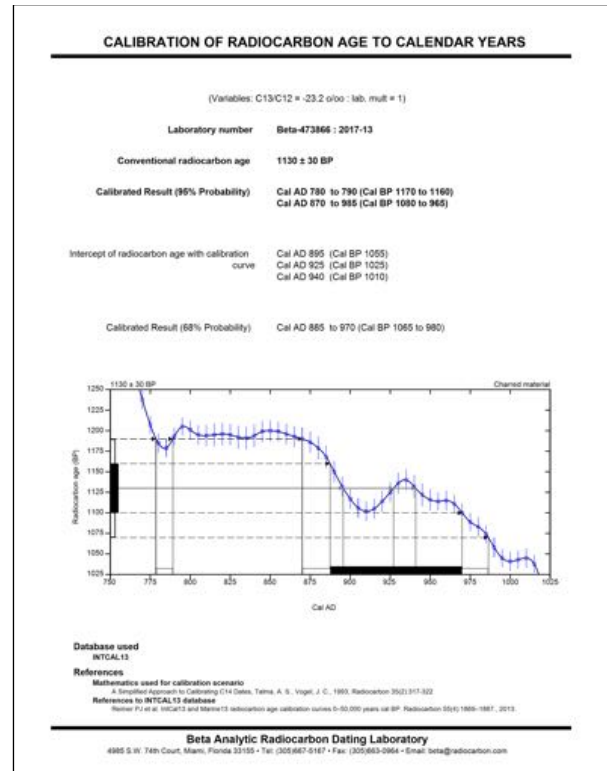
Beta-473865. (1090±30)
68.2% probability
898AD (24.2%) 924 AD
945AD (44.0%) 990 AD

95.4% probability
892AD (95.4%) 1014 AD

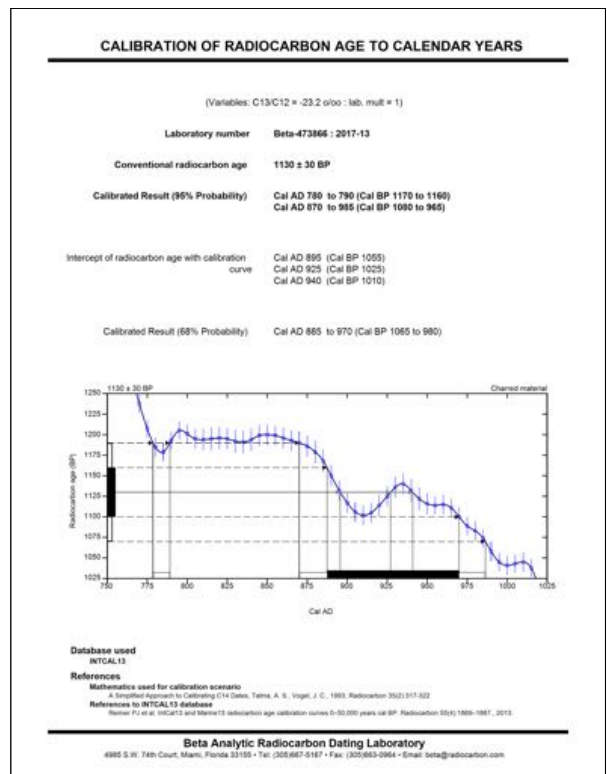
Sýni 2017-13

Beta-473866. (1130±30)
68.2% probability
888AD (68.2%) 969 AD

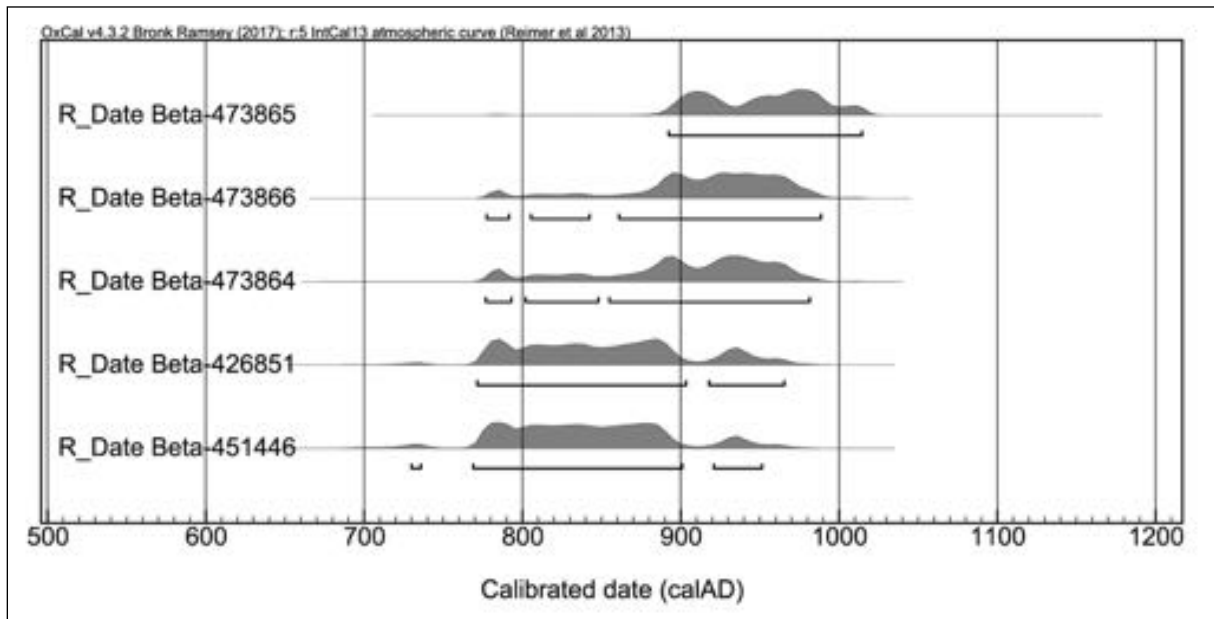
95.4% probability
777AD (3.2%) 791 AD
805AD (5.6%) 842 AD
860AD (86.6%) 988 AD



Mynd 23. Niðurstaða úr sýni 7a sem tekið var úr gólfi Húss 5 sem fannst í Prh. 2a-b.



Mynd 24. Niðurstaða úr sýni 13 sem tekið var úr gólfi Húss 3, elsta húsinu.



Mynd 25. Díagram yfir allar C-14 niðurstöður fram að þessu á Stöð.

Enn eru C-14 niðurstöðurnar úr Húsi 3 gamlar með sama fyrirvara og var í skýrslu II um sjálfa leiðréttingarkúrfuna sem er erfið fyrir 9. öldina. Þær eru þó nokkrum áratugum yngri. Fyrstu tvær greiningarnar frá 2015 og 2016 gáfu eftirfarandi niðurstöður:

Sýni 2015-16: 1

Beta-426851. (1170±30)
68.2% probability
777AD (11.1%) 793 AD
801AD (57.1%) 892 AD

95.4% probability
771AD (80.8%) 903 AD
918AD (14.6%) 965 AD

Sýni 2016:6

Beta-451446. (1180±30)
68.2% probability
777AD (11.7%) 792 AD
801AD (31.9%) 846 AD
852AD (24.6%) 886 AD

95.4% probability
730AD (0.7%) 736 AD
768AD (87.5%) 900 AD
920AD (7.2%) 951AD

Draga mætti þá ályktun út frá niðurstöðunum að elsta húsið hafi verið í notkun eitthvað fram á sjálfa landnámsöldina þegar eiginleg búseta hefst á Íslandi. Greiningin úr Prh. 2a sýnir að það hús (Hús 5) hefur líklega tilheyrð tíma yngri skálans, Húsi 2, sem er hinn eiginlegi landnámskáli í merkingunni föst heilsársbúseta, þar sem hefðbundinn búskapur hefur átt sér stað. C-14 greining hefur þó ekki enn verið gerð úr sýnum úr húsinu, en af gripum og gjóskulögum má þó ráða að Hús 2 er frá 10. öld.

Gjósku- og jarðvegssýni

Í skýrslu I kom fram að Öræfajökull-1362 og Veidivötn-1444 gjóskulög lágu vel yfir rústunum öllum, einnig þeim sem fundust í prufuholum 2 og 3. Í sumar voru þrjú gjóskusýni tekin á svæðinu. Tvö úr húsi 2 eða við það og eitt undir vegg húss 3. Öll voru þau send í greiningu til próf. Þorvaldar Þórðarssonar í Háskóla Íslands, en niðurstöður liggja ekki enn fyrir.

Gjóskusýni sem tekið var 2015 (nr. 2) og sex gjóskusýni sem tekin voru 2016 eru nú greind. Sýnið frá 2015 var tekið úr streng Húss 3 og er hugsanlega frá Hallmundarhraungosinu (Langjökulssvæðið) á 9. öld. C-14 greiningar tímasetja það einhverntímann á bilinu 780–860.

Sýni sem tekið var ofan við grjóthrúgu í Húsi 1 (kallað smiðja), var að stofni til frá Bárðabungukerfinu og svipað og Landnámslagið sem féll 871 ± 2 . Þessi niðurstaða breytir fyrri aldursgreiningu á Húsi 1 og allt bendir nú til þess að það tilheyri Húsi 3. Hvort það var hluti af húsinu sjálfu eða sjálfstætt standandi hús við gafil þess er ekki vitað nú, en það verður kannað næsta sumar.

Greining á tveimur gjóskusýnum úr veggjum Húsa 2 og 3 gáfu eftirfarandi niðurstöður.

Hús 2, sýni 9. Sýnið var tekið úr gjóskulagi í torfstreng sem lá nokkuð neðarlega í veggnum. Reyndist það vera blandað lag úr þremur gosum frá fyrri hluta 9. aldar.

Seinna sýnið, sýni 10, var einnig tekið úr torfstreng sem var ofan við fyrri strenginn. Reyndist það vera úr fimm mismunandi gosum frá 9. öld og eitt þeirra var Landnámslagið frá 871 ± 2 .

Hús 2 er því byggt eftir 871 ± 2 .

Hús 3, sýni 7. Sýnið var tekið úr gjóskulagi neðarlega úr streng í torfvegg hússins. Gjóska er úr Kötlu, líklega frá því mjög skömmu fyrir Landnámsgjóskuna, eða frá miðri 9. öld.

Seinna sýnið úr Húsi 3, sýni 8, var tekið úr gjóskulagi rétt ofan við það fyrra. Var það úr Grímsvatnakerfinu og áætlaður aldur um 860. Ekki fannst



Mynd 26. Sýnatökustaðir í vegg Húss 2. Neðri pílán sýnir sýnatökustað sýnis 9 og efri pílán sýnis 10. (Stafrænar myndir nr. 212. Horft mót NV. Ljós. BFE 2016).



Mynd 27. Sýnatökustaðir í vegg Húss 3. Pílan til hægri sýnir sýnatökustað sýnis 8 og sú til hægri sýnis 9. (Stafrænar myndir nr. 211. Horft mót NV. Ljós. BFE 2016).

gjóska úr Landnámslaginu sem bendir til þess að húsið sé byggt fyrir 871±2.

Að lokum var sýni sem tekið var undir vegg Húss 3 greint sem sama gjóska og fundist hafði árið 2015 í vegg. Er það frá Hallmundarhraungosinu einhverntíman á árunum 780 - 960.

Þessar niðurstöður benda til þess að búseta á Stöð hafi hafist fáeinum áratugum fyrir hið eiginlega landnám og stuttur tími liðið frá því að Hús 3 var aflagt og Hús 2 byggt beint ofan á því.

7 Niðurstæða

Allt bendir til þess að búseta hafi hafist á Stöð nokkrum áratugum fyrir hið eiginlega landnám. Hús 3, og smiðjan, eru eldri en 871± og hafa því væntanlega tilheyrt sama búsetuskeiði. Hús 2, 4 og 5 hafa að líkum verið samtíða og það eru leifar hins eiginlega landnáms á Stöð. Fleirri húsa frá þessu skeiði er að vænta í túninu við skálana.

Yngri skálinn sýnir ýmis merki þess að þar hafi auðmaður búið ef marka má ályktanir manna varðandi gripi á öðrum sambærilegum stöðum á Íslandi. Líklega er þó best að fara varlega í sakirnar hvað þetta varðar enn sem komið er. Þó má rifja upp frásögn Landnámabókar um Þórhadd hinn gamla sem sagður var hofgoði. Hofgoðar voru fyrirmenni með völd. Þegar Landnámabók er skrifuð upp úr 1100 hafði fólk hugmyndir um að á Stöð hafi valdsmaður búið. Fjöldi silfurgripa er nú orðinn meiri en samantlagður fjöldi Hofstaða í Mývatnssveit og Hrísbúrar í Mosfellsdal. Fjöldi perla er ekki eins mikill og á áður nefndum bæjum enn sem komið er, en er þó talsverður.

Jaspis- glerhalls-, tinnu- og ópalmolarnar sýna áður lítt þekktu kunnáttu jarnaldarfólks, en það er áslætturstækni sem er sambærileg þeirri sem þekkt var á steinöld og byrjun jarnaldar. Molarnir sýna svo ekki verður um villst að þekkingin lifði allar götur inn í víkingaöld (800–1050).

Enn hefur langeldur ekki fundist, en hann gæti verið í ógrafna haftinu á milli reittanna tveggja (A og B) frá 2016, en hann verður grafinn næsta sumar ef allt gengur eftir.

Hús 1, kallað smiðja, reyndist vera eldra en áður var talið og er líklegt að það tilheyri eldra skeiðinu, eða Húsi 3. Hvort smiðjan hafi verið inni í húsi 3, eða staðið sem sjálfstætt hús er ekki hægt að skera úr að sinni. Svárið við þeirri spurningu liggur í haftinu á milli reita B og C frá 2016.



Mynd 28. Unninn steinn (Fnr. 36). Þetta gæti verið tóvinnuáhald, *miniatyr* eða leikfang. Gripurinn er um 2 sm á lengd.

Enn stendur tilgáttan um að Hús 3 sé útstöð frá Evrópu og smiðjan styður það mjög vel. Á útstöðinni að *L'Anse aux Meadows* var smiðja.

Um aldur gjóskulaganna sem eru eldri en Landnámslagið frá 871±2 verður ekki annað sagt en að aldursgreining þeirra er ekki mjög nákvæm þar sem þau hafa nokkuð stór vikmörk. Með ákveðinni varkárni má þó segja að allt bendir til þess að búseta hafi hafist á Stöð nokkrum áratugum á undan hinu hefðbundnu landnámi og að hið eiginlega landnám hafi fylgt í kjölfarið eftir að elsta húsið (Hús 3) hafði verið yfirgefið. Þetta er allt spurning um nokkra áratugi og því afar erfitt að greina þetta nánar, allavega í bili. Þó eru C-14 greiningarnar vel á pari við gjóskugreiningarnar.

Fólk hefur hugsanlega vitað af þessari útstöð og ákveðið að sigla þangað og setjast að. Þar voru hugsanlega einhver hús sem nota mátti í byrjun, laga önnur og reisa ný eftir atvikum. Minni áhætta var fólgin í slíkri ráðabreytni.

Heimildir

- Bjarni F. Einarsson. „Jaðarbyggð á Eyjafjarðardal. Víkingaaldarbærinn Granastaðir. Fornleifarannsóknir á skála, jarðhýsi og öðrum tilheyrandi fornleifum sumrin 1987 og 1988.“ *Sútur. Norðlenskt tímarit*. XVI. árg. 29. hefti. Akureyri 1989. Bls. 22–77.
- Bjarni F. Einarsson. *The Settlement of Iceland; a Critical Approach. Granastaðir and the Ecological Heritage*. Reykjavík 1995.
- Bjarni F. Einarsson. *Bær við Salthöfða. Eyðibýli í Örafum*. Skýrsla IV. Fornleifafræðistofan. Reykjavík 2007.
- Bjarni F. Einarsson, Daniel Lindblad, Guðbjörg Melsted og Sindri Ellertsson Csillag. *Mjóeyri við Reyðarfjörð*. Fornleifarannsóknir á rúst 016 í landi Sómastaða í Fjarðabyggð, S-Múlasýslu. Fornleifafræðistofan. Reykjavík 2008.
- Bjarni F. Einarsson. *Landnámsbýli í Höfnum, Reykjanesbæ*. Skýrsla II. Fornleifafræðistofan. Reykjavík 2009.
- Bjarni F. Einarsson. *Vogur. Landnámsaldarbýli í Höfnum, Reykjanesbæ*. Skýrsla III. Rannsóknarskýrsla. Fornleifafræðistofan. Reykjavík 2011.
- Bjarni F. Einarsson (a). *Landnám og landnámsfólk. Saga af bæ og blóti*. Skrudda. Reykjavík 2015.
- Bjarni F. Einarsson (b). *Stöð. Rúst 16:1 í Fjarðabyggð*. Skýrsla I. Fornleifafræðistofan. Reykjavík 2015.
- Bjarni F. Einarsson (a). *Stöð í Stöðvarfirði. Fornleifarannsóknir á Skála frá 9. öld og fleiri rústum*. Skýrsla II. Fornleifafræðistofan. Reykjavík 2017.
- Bjarni F. Einarsson. *Skarðssel á Landi. Fornleifarannsóknir 2016*. Fornleifafræðistofan - Landsvirkjun. Reykjavík 2017.
- Bjarni F. Einarsson og Sandra Sif Einarsdóttir. *Þjótandi við Þjórsá. Fornleifarannsóknir 2008*. Fornleifafræðistofan - Landsvirkjun. LV-2009/071. Reykjavík 2009.
- Bjarni F. Einarsson og Sindri Ellertsson Csillag. *Þjótandi við Þjórsá. Fornleifarannsóknir 2010*. Fornleifafræðistofan - Landsvirkjun. LV-2011/062. Reykjavík 2011.
- Bronk Ramsey, C. „Bayesian analysis of radiocarbon dates.“ *Radiocarbon* 51(1). 2009. Bls. 337–360.



Mynd 29. Skífa sem fannst í Húsi 2. (Fnr. 164).



- Brynjúlfur Jónsson. „Rannsókn í Vestur-Skaftafellssýslu sumarið 1909. V. Böðmóðstunga.“ *Árbók Hins ísl. fornleifafélags 1909*. Reykjavík 1910. Bls. 10–12).
- Elín Ósk Hreiðarsdóttir. *Íslenskar perlor frá víkingaöld; með viðauka um perlor frá síðari öldum*. MA ritgerð við HÍ. Reykjavík 2005.
- Fornleifaskrá*. Gagnagrunnur Fornleifafraeðistofunnar.
- Gavin Lucas. *Fornleifauppgröftur á Pálstóftum við Kárahnjúka 2005*. Landsvirkjun LV-2007/018. Reykjavík 2007.
- Guðmundur Sigurðarson og Guðný Zoëga. *Skógar í Fnjóskadal. Fornleifarannsókn 2011–2012*. Byggðasafn Skagfirðinga. Rannsóknarskýrslur 2013/140. Sauðárkróki 2013.
- Gustafsson, Björn. „Vikingatida blästerskydd av sten och lera från Mälardalen.“ *Fornvännen*. Journal of Swedish Antiquarian Research 2009(104). Bls. 253–261.
- Íslensk fornrit*. I bindi. Íslendingabók - Landnámabók. Síðari hluti. Hið ísl. fornritafélag. Jakob Benediktsson gaf út. Reykjavík 1968.
- Johansen, Olav Sverre & Munch, Gerd-Stamsö. „¹⁴C dates.“ Borg in Lofoten. A chieftain’s farm in North Norway. Ed. G.S. Munch, O.S. Johansen & E. Roesdahl. Tapir academic press. Trondheim 2003. Bls. 33–40.
- Kristján Eldjárn. *Kuml og haugfé. Úr heiðnum sið á Íslandi*. Norðri. Akureyri 1956.
- Kristján Eldjárn. „Að setjast í aflgröf. Punktur um smiðjuna í Stöng.“ *Eldur er í norðri*. Afmælisrit helgað Sigurði Þórarinssyni sjötugum 8. janúar 1982. Reykjavík 1982. Bls. 211–220.
- Kristján Eldjárn. *Kuml og haugfé. Úr heiðnum sið á Íslandi*. 2. útg. Ritst. Adolf Friðriksson. Mál og menning. Reykjavík 2000.
- Lucas, Gavin. *Fornleifauppgröftur á Pálstóftum við Kárahnjúka 2005*. Landsvirkjun LV-2007/018. Reykjavík 2007.
- Lucas, Gavin. „Víkíngaaldarbyggðin á Hofstöðum í Mývatnssveit.“ *Árbók Hins ísl. fornleifafélags 2004-2005*. Reykjavík 2007. Bls. 103–120.
- Lucas, Gavin. *Hofstaðir. Excavations of a Viking Age feasting hall in North-Eastern Iceland*. Institute of Archaeology. Reykjavík 2009.
- Margrét Hermanns-Auðardóttir. *Íslands tidiga bosättning. Studier med utgångspunkt i merovingertida - vikingatida gårdslämningar i Herjólfssdalur, Vestmannaeyjar, Island*. Studia Archaeologica Universitatis Umensis 1. Umeå universitet. Arkeologiska institutionen. Reykjavík 1989.
- McGovern, Thomas. „Walrus tusks & bone from Aðalstræti 14-18, Reykjavík Iceland.“ *Norse Zooarchaeology laboratory report no. 55*. [2011].
- Milek, Karen B. „Area S Interim report.“ *Archaeological investigation at Sveigakot 2002*. Ed. Orri Vésteinsson. Fornleifastofnun Íslands. Reykjavík 2003. Bls. 7–33.
- Milek, Karen B. *Houses and households in early Icelandic society: Geoarchaeology and the interpretation of social space*. Newham College. University of Cambridge June. Óbirt doktorsritgerð 2006.
- Milek, Karen B. „The roles of pit houses and gendered spaces in viking-age farmsteads in Iceland.“ *Medieval Archaeology*, 56. Society of Medieval Archaeology 2012. Bls. 85–130.
- Nordahl, Else. *Reykjavík from the archaeological point of view*. Societas Archaeologica Upsaliensis. Uppsala 1988.
- Näsman, Ulf. „Beads of amber, carnelian, glass, yet, rock-crystal and stone.“ *Borg in Lofoten. A chieftain’s farm in North Norway*. Ed. G.S. Munch, O.S. Johansen & E. Roesdahl. Tapir academic press. Trondheim 2003. Bls. 231–240.
- Ragnar Edvardsson. *Fornleifarannsókn í Vatnsfirði við Ísafjarðardjúp 2004*. FS249–03093. Reykjavík 2004.
- Steinunn Kristjánsdóttir. *Geirsstaðir í Hróarstungu - stórbyli á landnáms- og söguöld*. Niðurstöður fornleifarannsóknar Minjasafns Austurlands sumarið 1997.
- Stenberger, Mårten. „Ísleifsstaðir, Borgarfjarðarsýsla.“ *Forntida gårdar i Island*. Meddelanden från den nordiska arkeologiska undersökningen i Island sommaren 1939. Red. M. Stenberger. Ejnar Munksgård. København 1943. Bls. 145–170.
- Talma, A.S., Vogel, J.C. *Radiocarbon 35(2)*. 1993. Bls. 317–322.
- Túnakort. Stöð. Þjóðskjalasafn Íslands.
- Zori, Davide, Jesse Byock, Egill Erlendsson, Steve Martin, Thomas Wake & Kevin J. Edwards. „Feasting in Viking Age Iceland: sustaining a chiefly political economy in a marginal environment.“ *Antiquity* 87. 2013. Bls. 150–165.
- Vikingatidens ABC. Ny reviderad upplaga. Statens Historiska Museum. Borås 1995
- Wallace, Birgitta Linderöth. *Westward vikings. The saga of L’Anse aux Meadows*. Historical Sites

- Association of Newfoundland and Labrador. St Johns 2006.
- Zori, Davide, Marco. *From Viking Chieftoms to Medieval State in Iceland: The Evolution of Social Power Structures in the Mosfell Valley*. A dissertation submitted in partial satisfaction of the requirements for degree Doctor of Philosophy in Archaeology. University of California. Los Angeles 2010.
- Zori, Davide, Jesse Byock, Egill Erlendsson, Steve Martin, Thomas Wake & Kevin J. Edwards. „Feasting in Viking Age Iceland: sustaining a chiefly political economy in a marginal environment.“ *Antiquity* 87 . 2013. Bls. 150–165.
- Þór Magnússon. „Bátskumlið í Vatnsdal í Patreksfirði.“ Árbók Hins ísl. fornleifafélags 1966. Reykjavík 1967. Bls. 5–32.
- Þór Magnússon. „Sögualdarbyggð í Hvítárholti.“ Árbók Hins ísl. fornleifafélags 1972. Reykjavík 1973. Bls. 5–80.
- Örnefnaskrá. Stöð. Handrit þessarar lýsingar skrifaði Stefán Einarsson prófessor eftir Sigurbirni Guttormssyni, 65 ára; fæddur á Stöð 8. Febrúar 1892 og uppalinn. Örnefnassafn Stofnunar Árna Magnússonar í íslenskum fræðum.

7 Tæknilegar upplýsingar

Rannsóknarstaður:

Fornar rústir í landi Stöðvar í Stöðvarfirði. Fornleifar nr. 16:1 í Fjarðabyggð.

Kostunaraðilar:

Fornminjasjóður, Fjarðabyggð, Uppbyggingarsjóður Austurlands, Alcoa Fjarðaál, og Félag áhugahóps um fornleifarannsóknir á Stöðvarfirði. Að auki margir heimamenn sem gáfu kökur, kaffi, harðfisk, hanska o.s.frv.

Ábyrgðaraðili:

Dr. Bjarni F. Einarsson, Fornleifafræðistofunni.

Leyfi Minjastofnunar:

27. apríl 2017.

Rannsóknarleyfi nr:

201607-0024

Rannsóknarnúmer Þjóðminjasafns Íslands:

2017-09.

Starfsmenn:

Bjarni F. Einarsson, fornleifafræðingur
 Ármann Dan Árnason, fornleifafræðingur
 Hermann Jakob Hjartarson, fornleifafræðingur
 Rannveig Þórhallsdóttir, fornleifafræðinemi
 Sigurður Snæbjörn Stefánsson, fornleifafræðinemi
 Þorgeir Eiríksson, áhugamaður
 Kalle Thorsberg, fornleifafræðingur
 Kevin McAleese, fornleifafræðingur
 Louise Olsson, fornleifafræðingur
 Amanda Oxenius, fornleifafræðinemi
 Indriði Skarphéðinsson, fornleifafræðinemi
 Jessica Stocks, fornleifafræðinemi
 Pablo Barruezo Vaquero, fornleifafræðinemi
 Sakarias Lindgren, fornleifafræðinemi

Forvarsla:

Sandra Sif Einarsdóttir, Þjóðminjasafni Íslands (silfur og koparmen).

Rannsóknartími

1. júní–29. júní 2017.

Megin niðurstaða:

Mannabústaðir frá því um 800–1000 e. Kr, og fleiri yngri hús og túngarður.

Hnitakerfi:

Eigið.

Hæðarkerfi:

Eigið.

Grafinn flötur:

-

Geymsla gagna:

Öll gögn verða geymd á Fornleifafræðistofunni fyrst um sinn, en lokaskil verða á Þjóðminjasafni.

Skýrsla hjá:

M.a. Minjastofnun Íslands, Fjarðabyggð, Þjóðarboðhlöðunni og Fornleifafræðistofunni.

Helstu niðurstöður:

Á staðnum fundust leifar nokkurra mannvirkja. Ungt hús frá því fyrir 1362 (Hús 1), auk húss (Hús 2) sem er mun eldra en 1362 og sennilega frá 10. öld beint ofan á húsi frá 9. öld (Hús 3). Einnig fannst mannvirki sem gæti verið túngarður og annað af óþekktri gerð og loks tvö hús sem staðið hafa austan við hús 2 og 3. Þau hafa fengið númerin 4 og 5. Hús 5 er frá 10. öld, en hús 4 hefur ekki verið aldursgreint. Helstu gripir voru arabísk mynt, gangsilfur, silfurhringur, skart úr blýi(?) með glerinnfellingu, 10 (9) perlur, tveir snældusnúðar, meint tafla, meint kola, aflsteinn, slegnir jaspis, glerhalls- tinnu- og ópalmolar og ýmsir gripir úr járn.

Fylgirit

1

Stenmaterialet från undersökningarna 2017 Analys av Jaspis, kalsedon och flinta

Kalle Thorsberg.

Följande text består dels av en redovisning av kommentarer skrivna vid sorteringen av stenmaterialet från 2017 års grävning i Stöd, dels av en kortare redogörelse för utgångspunkter och några preliminära slutsatser. Sorteringskommentarerna skall ses som ett försök att redovisa den emperi som utnyttjas för de tolkningar som görs.

Denna text har hållits kort eftersom en större genomgång av stenmaterial från Holmur och Vogur utförts under 2017 och denna kommer att användas för en mera genomgripande tolkning av stenmaterial sönderdelat under vikingatid i Island. En viktig del i detta kommer att bli att jämföra sönderdelningen på de tre platserna för att förstå variation och organisation av stenteknologin.

I sammanhanget skall påpekas att av det relativt fyndfattiga Isländska arkeologiska källmaterialet utgör det slagna stenmaterialet en betydande del. Eftersom relativt få undersökningar av detta material utförts finns här rimligen en stor informationspotential.

En betydande andel av fyndmaterialet från Stöd utgörs av sönderdelat stenmaterial. Andra studerade bosättningsmaterial är identiska på denna punkt (Holmur, Vogur och Granastadir). Precis som i övriga skandinavien har stenmaterialets egenskaper knappast bidragit till de tolkningar som presenterats av sådana utgrävningsmaterial. Anledningen till detta är inte att stenmaterialet saknar informationsvärde utan att arkeologer specialicerade på stenteknologi sällan studerar så relativt sena material och majoriteten av de arkeologer som arbetar med företeelser yngre än stenåldern saknar kompetens eller intresse för stenmaterial. Detta har genom historien troligen lett till att stenmaterial inte insamlats systematiskt vid de undersökningar som utförts i Island.

Stenmaterialet från Stöd består av sönderdelningsprodukter och insamlade men ej utnyttjade stycken av råmaterial. Materialmässigt finns i huvudsak tre olika råmaterial representerade: Jaspis, kalcedon och flinta. Jaspis och kalcedon, som förekommer lokalt är betydligt vanligare än flinta som har importerats till platsen. Ett mindre inslag av andra bergarter finns också.

Flintan förekommer bara i avspaltat skick, inga belägg finns för att hela noder förekommit på platsen. Eftersom flinta inte förekommer naturligt i Island är den importerad. Importen behöver inte ha skett på ett medvetet eller planerat sätt. Flinta har utan tvivel föjt med ballast i form av strandmaterial i båtar som inte varit fullastade. Exempel på sådan flinta finns t ex i det vikingatida materialet från Brika, i det vikingatida och tidigmedeltida materialet från Stöd samt i det tidigmoderna materialet från Gamlestaden. Oavsett detta har den primära

sönderdelningen av flintan inte skett i husen på Stöd. Den har antingen skett utomhus eller så har avslag importerats till Stöd.

Jaspis och kalcedon förekommer främst i form av hela eller fragmenterade kantavrundade noder, troligen stammande från det närbelägna älvsedimentet. Exempel, främst av kalcedon, finns av stycken som tolkats härörande från råmaterial i klyft, eller åtminstone inte kommande från ett vattantransporterat sediment. Nodulerna är i detta fall platta och relativt tunnna.

Förutom det sönderdelade material finns en antalsmässigt relativt stor mängd små noder som samlats in men inte sönderdelats. Om annan användning (t ex spelpjäser) kan uteslutas är detta material synnerligen intressant ur två aspekter.

Det visar på en insamling av noder som endast sönderdelats i sista hand, ett slags planerande för oförutsedda händelser. Så länge större noder finns att tillgå används inte dessa mindre. Den andra aspekten gäller storleken som i samtliga fall är mindre än 2 centimeter som största mått. Dimensionerna och den rundade formen gör det mycket troligt att om dessa noder tänkts sönderdelas kan detta svårligen utföras på något annat sätt än på ett städ, dvs bipolärt.

Iakttagbara teknologiska element har studerats hos varje enskild artefakt. Utifrån dessa element har rekonstruerats hur sönderdelningen skett för att förstå kärnform, utgångsmaterialets utseende, använd teknik och möjlig användning. Tillsammans med storlek har även isolerats ett material som tolkats som primäravfall, alltså restprodukter som med stor sannolikhet lämnats på platsen för sin sönderdelning. Förståelsen av den enskilda artefaktens sönderdelning och deponering framgår av sorteringskommentarerna.

Materialet har sönderdelats på flera olika sätt men primärt har avslag producerats från kärnor hållits i handen. Kärnorna har i huvudsak roterats mellan avspaltningarna för att styra avslagets form och maximera materialutnyttjandet. Plattformar har till största delen inte preparerats, Enstaka undantag finns i form av avslag som tolkats stamma från enpoliga kärnor och plattformar som preparerats genom kantreduktion.

Kärnor har framställts från noder och större avslag. Avslag har medvetet fragmenterats på några olika sätt. Dels har avsiktliga brott använts för att åstadkomma rätvinkliga eggjar. Sådana eggjar är mekaniskt stabila och lämpar sig för arbete i hårt material eller för eldslagning.

Dels har avslag använts som kärnor där avspaltningar slagits in över ett avslags avspaltningssida. Metoden, som i litteraturen kallas Komebwa efter ett afrikanskt exempel, producerar avslag med två avspaltningssidor som därför är relativt tunna och jämntjocka med raka eggjar.

Förutom detta har avslag framställts genom bipolär sönderdelning på städ. De producerade avslagen är relativt tunna med raka eggjar.

Ett stort antal avslag uppvisar krossade kanter/eggjar på ett sådant sätt att de ej uppstått genom sönderdelning på städ. Krossningen hör samman med användning av eggarna, troligast för eldslagning. Ett flertal exempel på användning av rätvinkliga brott eller ryggar (trubbvinkliga eggjar) för eldslagning finns i materialet.

Sammanfattningsvis kan teknologin beskrivas som medveten och planerande. Den innefattar flera olika steg och metoder och går definitivt inte ut på att tillverka bitar för eldslagning på ett chansartat sätt. Avslagsproduktionen har genererat eggare lämpliga för skärning samt rätvinkliga brott och trubbvinkliga eggare som utnyttjats för eldslagning och troligen för att bearbeta hårda kontaktmaterial. En stor andel av det som producerats vid sönderdelningen saknas i det studerade material. Dessa produkter har använts/deponerats på annat ställe. Ett självklart exempel är eldslagningsstenarna som tillverkats på platsen men använts och övergivits som uttjänta på andra ställen. Alternativt finns ett deponeringsbeteende som inte är iakttagbart i de hittills undersökta kontexterna. En skräphög eller mödding är ju relativt vanlig på undersökta vikingatida gårdar.

Materialet som tolkats som primäravfall visar att stenmaterial sönderdelats i husen. Det visar också, föga förvånande, att man slagit eld i husen. I några fall är restprodukterna så små att de visar exakt var man gjort upp eld.

När det gäller sönderdelning av stenmaterial i husen kan detta tyckas vanskligt då ljusförhållandena rimligen varit dåliga i husen. Episoderna kan ha skett när arbete utomhus varit mindre önskvärda på grund av olämpligt väder. Förutom avfall finns ett antal avslag som deponerats i husen som troligen använda verktyg. Dessa visar i sin tur på att hantverk också utförts inomhus.

Sorteringskommentarer

Stenmaterialet från andra säsongens undersökningar i Stöd utgörs av totalt 127 stycken fördelade på 116 fyndnummer. Av dessa är 67 (53 %) av jaspis, 44 (35 %) av kalcedon, 9 (7%) av flinta samt 7 (5 %) av annan bergart.

2017 09 5 Jaspis Lösfynd (Troligen från schakt A) Flaga
Avslag av jaspis. Marginell träff i grop. Från roterad kärna ('kubisk'). Invers oregelbunden sidoretusch, möjligen trampning eller användning.

2017 09 6 Jaspis Lösfynd (Troligen från schakt B) Flaga
Avslagsfragment av jaspis. Möjligen accident siset. Krössad 90 gradig kant i brottet. Eldslagning eller hyvel.

2017 09 7 Tinna Lösfynd (Troligen från schakt B) Flaga
Litet avslag av flinta troligen sydsnkandinavisk. Invers retusch invid plattformen efter avspaltningen. Slagen in över en avspaltningssida på avslag = komebwa.

2017 09 14 Tinna Prh 3 Flaga
Avslag av flinta. Metallhammare från enpolig kärna. Brott i längsriktningen invid slagbullen (klyvning). Möjligen sydsnkandinavisk flinta.

2017 09 22 Jaspis Reitur A Áfok Flaga
Avslag av jaspis.

2017 09 23 Jaspis Reitur A Áfok Flaga
Avslag av jaspis. Primärt. Sedan avspaltning in över avspaltningssytan. Metall ?

2017 09 24 Jaspis Reitur A Áfok Flaga
Avslagsfragment av jaspis. Distal del, böjningsbrott.

2017 09 25 Tinna Reitur A Áfok Kjarni
Kärnrest av flinta (chert). Hela avspaltningssytan avslägsnad. Roterad.

2017 09 27 Jaspis Reitur A Áfok Flaga
Avslagsfragment av jaspis. Med krusta. Tidigare avspaltning av metall, Stor nodul,

2017 09 35 Glerhallur Áfok Skrautstein
Nodul. Kalcedon. 2 cm.

2017 09 38 Jaspis Reitur A Áfok Flaga
Avslagsfragment av jaspis, Distal del.

- 2017 09 45 Jaspis Reitur A Áfok Flaga
Avslagsfragment av jaspis. Rätvinkligt brott med kort krossad kant, eldslagning.
- 2017 09 47 Jaspis Reitur A Golflag Skrautstein
Nodul max 2 cm.
- 2017 09 48 Jaspis Reitur A Áfok Flaga
Distalt avslagsfragment av jaspis rundad nodul sekundärt sönderdelat.
- 2017 09 49 Jaspis Reitur A Áfok Kjarni
Bipolärt kluven rund nodul, Sekundärt sönderdelad på städ.
- 2017 09 50 Glerhallur Hus 2 Torf Skrautstein
Kärna av bipolärt kluven nodul av kalcedon. Rundkärna.
- 2017 09 51 Glerhallur Hus 2 Torf Skrautstein
Nodul av kalcedon min 3 cm. Rund och avplattad.
- 2017 09 52 Jaspis Torf Hus 2 Kjarni Saknas??
- 2017 09 65 Jaspis Torf Hus 2 Kjarni
Mittfragment av stort avslag sönderdelad med avsiktliga brott. Restprodukt från sönderdelning där två avslag med rätvinkliga brott skapats.
- 2017 09 66 Jaspis Torf Hus 2 Kjarni
Avslag eller kluven kärna av jaspis. Avspaltning in över avspaltningssidan, krossade kanter eldslagning.
- 2017 09 67 Glerhallur Hus 2 Torf Kjarni
Stort kluvet avslag av kalcedon. Rätvinkliga brott anv som eldslagning.
- 2017 09 68 Glerhallur Hus 2 M-lag Skrautstein
Nodul 4 x 2 cm.
- 2017 09 69 Glerhallur Hus 2 Torf Kjarni
Kalcedon från berg. Kluven platt nodul anv för eldslagning.
- 2017 09 70 Jaspis Golflag Hus 2 Kjarni
Fragmenterat avslag av jaspis, genom böjning.
- 2017 09 71 Jaspis Áfok Hus 2 Kjarni
Kärnfragment. Nodul med kraftiga sprickor som troligen en kärna som gått sönder på onormerat sätt.
- 2017 09 73 Jaspis Golflag Hus 2 Flaga
Bifaceavslag, ingen plattformspreparering, mötande avspaltningsärr.
- 2017 09 74 Jaspis Áfok Hus 3 Skrautstein
Nodul max 2 cm.
- 2017 09 75 Jaspis Golflag Hus 2 Flaga
Avslagsfragment med sprickor från roterad kärna.
- 2017 09 76 Glerhallur Reitur A Áfok Steinar
Möjligen termisk fraktur, kalcedon?
- 2017 09 77 Glerhallur Golflag Hus 2 Flaga
Avslag av kalcedon. Troligen uträtning av kärnfront. Avspaltning mot rygg. Nästa avslag blir rakt och platt, lämpligt för skärande eggår.
- 2017 09 78 Glerhallur Reitur A Kjarni
Stycke av kalcedon med krossade kanter, eldslagning.
- 2017 09 91 Jaspis Golflag Hus 2 Kjarni
Eldslagningssten av jaspis. Tillverkad av avslag. Krossade ryggar på motsidan.
- 2017 09 92 Glerhallur Golflag Hus 2 Flaga
Avslagsfragment av kalcedon. Distalfragment.
- 2017 09 93 Jaspis Golflag Hus 2 Kjarni
Kluven oregelbunden nodul av jaspis.
- 2017 09 94 Glerhallur Golflag Hus 2 Flaga
Split cobble av kalcedon. Bipolärt kluven.
- 2017 09 95 Glerhallur Áfok Hus 2 Flaga
Spånliknande avslag av kalcedon? Medialfragment.
- 2017 09 96 Tinna Golflag Prh 2 Flaga
Avslag av flinta? Enpolig kärna men litet fragment.
- 2017 09 107 Jaspis Golflag Hus 2 Kjarni
Bipolär kärnrest av jaspis.

- 2017 09 108 Glerhallur Golflag Hus 2 Kjarni
Kluset avslag av kalcedon. Konisk fraktur.
- 2017 09 109 Jaspis Golflag Hus 2 Flaga
Eldslagningsten av jaspis. Tillverkad av avslag, krossade ryggar.
- 2017 09 110 Jaspis Golflag Hus 2 Flaga
Avslagsfragment av jaspis.
- 2017 09 111 Jaspis Golflag Hus 2 Flaga
Avslag av jaspis från rundkärna.
- 2017 09 112 Glerhallur Golflag Hus 2 Skarautstein
Nodul av kalcedon. Minsta mått ca 2 cm.
- 2017 09 113 Glerhallur Golflag Hus 2 Skrautstein
Nodul av kalcedon dito.
- 2017 09 114 Glerhallur Golflag Hus 2 Skrautstein
Kluven rundad nodul av kalcedon med en avspaltning.
- 2017 09 123 Jaspis Áfok Hus 2 Flaga
Avslag av jaspis. Från rundkärna. Sekundärt använd som eldslagningsten, avspaltningar in över avspaltningssidan.
- 2017 09 124 Jaspis Golflag Hus 2 Flaga
Mikroavslag, chip slaget in över avspaltningssidan. Från eldslagning.
- 2017 09 125 Jaspis Golflag Hus 2 Kjarni
Avslag av jaspis från kluven nodul. Avspaltning in över avspaltningssidan.
- 2017 09 127 Glerhallur Áfok Hus 2 Kjarni
Kluven nodul av jaspis.
- 2017 09 137 Glerhallur Áfok Kjarni
Avslagsfragment av kalcedon, distalt. Bandad kalcedon och troligen fragmenterat utefter ett sådant plan.
- 2017 09 149 Glerhallur Golf Hus 2 Kjarni
- 2017 09 157 Jaspis Golf Hus 2 Kjarni
- 2017 09 158 Jaspis Taktorv/Golf Flaga
Avslag av jaspis. Läppbildning. Mycket kort krossad kant.
- 2017 09 159 Jaspis Golf Hus 2 Kjarni
Stycke av jaspis, bränt, troligen delar av avspaltningssyta.
- 2017 09 160 Jaspis Golf Hus 2 Kjarni
Kärnrest av jaspis.
- 2017 09 161 Jaspis Golf Hus 2 Kjarni?
Eldslagningsten av jaspis. Tillverkad av avslag, krossade kanter.
- 2017 09 162 Glerhallur Golf Hus 2 Kjarni
Bränt och fragmenterat avslag av kalcedon (tre delar).
- 2017 09 164
Avslagsfragment av flinta. Sydiskandinavisk.
Tillformad skiva av sten obekant ändamål.
- 2017 09 167 Glerhallur Golf Hus 2 Kjarni
Kluven nodul. Råta och trubbiga eggjar krossade. Eldslagning.
- 2017 09 168 Glerhallur Golf Hus 2 Skarautsteinn
Nodul av kalcedon , mindre än 2 cm som minst. Med två ytor av naturliga klyvningsplan.
- 2017 09 169 Jaspis Golf Hus 2 Flaga
Avslagsfragment av jaspis. Bränt??
- 2017 09 170 Jaspis Golf Hus 2 Skrautsteinn
Nodul av jaspis från älv sediment oregelbunden, mindre än 2 cm.
- 2017 09 171 Jaspis Golf Hus 2 Kjarni?
Bränd jaspis.
- 2017 09 172 Tinna Golf Hus 2 Flaga
Avslagsfragment av flinta. Bränt. Troligen sydiskandinavisk.
- 2017 09 173 Jaspis Golf Hus 2 Flaga
Avslag av jaspis. Ingen kantpreparering.

2017 09 174 Jaspis Golf Hus 2 Flaga

Avslag av jaspis. Krossad kant och avspaltning in över avspaltningssidan. Antingen avslag använt för eldslagning eller avslag avspaltat från större eldslagningssten.

2017 09 175 Glerhallur Golf Hus 2 Flaga

High-speed wedge. 5 mm. Avfall inte insamlat utan rimligen kvarlämnat efter sönderdelning. Primäravfall.

2017 09 176 Jaspis Golf Hus 2 Flaga

Avslagsfragment av jaspis. Bipolärt avspaltat.

2017 09 177 Jaspis Golf Hus 2 Flaga

Avslagsfragment av jaspis. Saknar helt element.

2017 09 178 Glerhallur Golf Hus 2 Kjarni

Fragmenterad platt nodul av kalcedon med två interna klyvningsplan. Sönderdelad genom två raka brott. Inte vidare använd eller sönderdelad.

2017 09 179

Naturlig nodul av sten.

2017 09 180

Rund sten

2017 09 181 Glerhallur Golf Hus 2 Skrautsteinn

Rund älv sediment. Nodul. Mindre än 2 cm.

2017 09 182 Glerhallur Golf Hus 2 Skrautsteinn

Som föregående

2017 09 183 Glerhallur Golf Hus 2 Skrautsteinn

Som föregående.

2017 09 184 Glerhallur Golf Hus 2 Skrautsteinn

Som föregående, tre mera kantavrundade.

2017 09 185 Glerhallur Golf Hus 2 Skrautsteinn

Dito

2017 09 191 Glerhallur Golf Hus 2 Skrautsteinn

Dito

2017 09 193 Tinna Golf Hus 2 Kjarni (eldslättusteinn?)

Kärnfragment av rundkärna med krossade kanter. Elstalgn / bipolärt??

2017 09 194 Jaspis Golf Hus 2 Flaga

Avslag av jaspis från rundkärna. Max 2 cm.

2017 09 196 Jaspis Golf Hus 2 Flaga

Avslagsfragment av jaspis distaldef. Bra exempel på pga storlek kvarlämnat material. Primäravfall-

2017 09 204 Tinna? Golf Hus 2 Flaga

Fragment av bipolärt avslag av flinta. Obekant flinta.

2017 09 209 Jaspis Golf Hus 2 Flaga og kjarni

Bipolär apelsinklyfta av grön jaspis (primäravfall).

Bipolärt kluven nodul av jaspis eller flinta (brun glasig) använd som eldslagningssten.

2017 09 211 Glerhallur Golf Hus 2 Flaga

Avslagsfragment av jaspis?

2017 09 212 Glerhallur Golf Hus 2 Flaga

Kluven rund nodul av kalcedon. Tidigare avspaltning. Bra skärande egg.

2017 09 213 Glerhallur Golf Hus 2 Kjarni

Stycke av kalcedon från berg, möjligen flera avspaltningar??

2017 09 214 Jaspis Golf Hus 2 Flaga

Avslagsfragment av flinta, distaldef brott pga materialfel. Primäravfall.

2017 09 215

Troligen del av liten basaltpelare. Eventuellt tillformad.

2017 09 219 Glerhallur Golf Hus 2 Kjarni

Flisa jaspis.

Stycke kalcedon med flera avspaltningar, kärnfragment??

2017 09 221 Jaspis Golf Hus 2 Flaga

Flisa av jaspis, komplicerade brott. Primäravfall

2017 09 222 Jaspis Golf Hus 2 Flaga

Avslagsfragment av jaspis. Primäravfall

2017 09 223 Jaspis Golf Hus 2 Flaga
Avslag av jaspis Primäravfall

2017 09 224 Geislasteinn
Naturlig sten

2017 09 226 Jaspis Golf Hus 2 Flaga
Avslag av jaspis, krossad kant. Möjligen avspaltat in över avspaltningssyta.

2017 09 229 Glerhallur Golf Hus 2 Flögur
Två avslagsfragment av kalcedon, en ev slagen samt en liten bit fältspat. Primäravfall.

2017 09 230 Jaspis Golf Hus 2 Flaga
Flisa, komebwa. Primäravfall.

2017 09 231 Glerhallur Golf Hus 2 Flaga
Flisa kalcedon. Primäravfall.

2017 09 232 Glerhallur Golf Hus 2 Kjarni
Kärnrest av kalcedon. Tillverkad av avslag med ytterytor ('upphuggen' nodul eller stycke)

2017 09 235 Glerhallur Golf Hus 2 Kjarni
Stycke av kalcedon stort avslag? Avspaltningar in över avspaltningssidan har till stor del följt naturliga klyvningsplan i materialet. Krossade kanter, troligen eldslagning.

2017 09 236 Jaspis Golf Hus 2 Flaga
Avslagsfragment av jaspis. Kluvet avslag med avspaltning in över avspaltningssida (liten) samt krossad kant som uppstått efter avslagets avspaltning. Eldslagning..

2017 09 237 Jaspis Golf Hus 2 Flaga
Tre flisor av jaspis. En med slagbula avspaltad in över plan yta, med kantreduktion eller krossad kant. En highspeed wedge. En med kantiga brott. Eldslagning. Primäravfall.

2017 09 238 Jaspis Golf Hus 2 Flaga
Flisa av jaspis. Primäravfall.

2017 09 239 Jaspis Golf Hus 2 Flaga
Jaspis?? Slagen??

2017 09 240 Jaspis Golf Hus 2 Flaga
Avslag av jaspis. Primäravfall.

2017 09 241 Jaspis Golf Hus 2 Kjarni
Avslag av jaspis från kluven rundkärna med krossad kant efter klyvning. Eldslagningsssten av avslag.
Litet avslag av jaspis. Från rundkärna.

2017 09 242 Jaspis Golf Hus 2 Flaga – hnifur
Avslag av jaspis. Ryggen inte medvetet formad av en avspaltning utan genom en kombination av naturlig yta och avspaltning i annan riktning. Alltså inte ett spån utan ett spånliknande avslag med två egggar som i materialet är ovanligt bra för skärande. Kantpreparering.

2017 09 243 Jaspis Golf Hus 2 Flaga
Avslagsfragment av jaspis, distalfragment med böjningsbrott. Primäravfall.

2017 09 244 Glerhallur/jaspis Golf Hus 2 Flögur og kjarni
Bipolärt fragmenterat avslag av kalcedon. Från rund nodul. Bipolärt avslag från liten rund nodul av jaspis samt avslag av jaspis. Primäravfall.

2017 09 253 Jaspis Golf Hus 2 Flaga
Litet krustaavslag av flinta, Primäravfall.

2017 09 257 Glerhallur Golf Hus 2 Flaga
Flisa av kalcedon med krossad kant, Eldslagning? Primäravfall.

2017 09 258 Jaspis Golf Hus 2 Flaga
Avslag av jaspis från kluven liten rund nodul.

2017 09 262
Täljsten

Oreggade

06-22 99,4/102,39
Avslag av jaspis. Kluvet. Stort.

06-22 201,2/102,9

06-22 201,2/102,2
Stort stycke av jaspis. Möjligen en kluven yta. Bränd???

06-22 201,37/102,67
Avslagsfragment av kalcedon. Bränt.

06-22 106,52/200,61
Avslag av jaspis.

06-21 105,56/201,95
Stycke av kalcedon, slaget?

Fylgirit

2

Greining á gjóskulögum frá fornleifauppgreftri á Stöð (Stöðvarfirði) og Fjaðrá (Síðu) 2015-2016.

Próf. Þorvaldur Þórðarson. Háskóli Íslands, 30 nóvember 2017

2015.

- 2.⁴ Á. Dan. Stöð 26.11.2015 ([stytt í 15-2](#)). Gjóskusýni úr eldri vegg. Torfveggur neðsti strengur í eldri vegg. Pr# B15-2.

Þetta sýni frá Stöð er blanda af gjóskukornum frá að minnsta kosti þremur eldstöðvakerfum. Þrjú korn hafa samsetningu sem bendir til uppruna í eldgosi á Kverkfjallakerfinu, eitt korn með samsetningu sem bendir til uppruna innan Grímsvatnakerfisins og sjö korn sem benda til uppruna í eldgosi innan Vestragosbeltisins. Síðastnefndu kornin hafa jafnframt samsetningu sem er ekki ólík samsetningu Hallmundarhrauns. Haukur Jóhannesson (1989) fjallar um aldur Hallmundarhrauns út frá geislakolsgreiningu og gjóskulagagreiningu. Geislakolsgreiningin gefur mögulegan aldur á bilinu 780 til 864 e.kr. beint undir og er með skekkjumörk upp á 100 ár. Beint undir hrauninu er 1-2 sm þykkt kolalegt lag með kvistum og undir því er 0.3-1 sm gráleitt gjóskulag, sem Haukur telur, út frá efnagreiningum (ekki birtar í grein Hauks) og þáttagreiningu vera Landnámslagið. En á þessum slóðum er Landnámslagið að jafnaði tvílit, ljós neðri hluti (súr gjóska) og grágrænn efri hluti (basísk gjóska), en það vekur athygli að þessi lagskipting kemur ekki fram í lýsingum Hauks. Með öðrum orðum, það er hugsanlegt að gráleita gjóskulagið sé ekki Landnámslagið, heldur frá gosi á Bárðarbungu kerfinu sem er aðeins eldra, eða á aldursbilinu sem geislakolsmælingarnar gefa til kynna (þ.e. 780–860 e.Kr.).

Frekari stuðningur við að aldur þessarar gjósku sé frá fyrrihluta 9. aldar kemur frá kornunum þremur með Kverkfjallasamsetninguna, því að í jarðveggsniði í Hvannalindum við Kverkfjöll eru gjóskulög rétt neðan við Landnámslagið sem hafa svipaða Kverkfjallasamsetningu (Þorvaldur Þórðarson, óbirt gögn). Engin slík gjóskulög eru ofan við Landnámslagið í Hvannalindasniðinu eða í nálægum sniðum (t.d. Óladóttir o.fl. 2011).

Niðurstöður: Semsagt 15-2 er að stofni til gjóska sem er frá eldgosi á Vestragosbeltinu, hugsanlega Hallmundarhraungosinu, frá 9. öld e.Kr.

2016.

3. Stöð, sýni 2, 31/8'16 ([stytt í 16-2](#)). Gjóska úr eldstæði í reit C. Pr# B16-2.

Þetta sýni frá Stöð hefur frekar einsleita samsetningu sem eindregið bendir til uppruna innan Bárðarbungukerfisins og hefur samsetningu sem svipar mest til Landnámslagsins (sjá greiningar í meðfylgjandi Excel skjali).

Niðurstöður: Semsagt 16-2 er að stofni til gjóska sem er frá eldgosi á Bárðarbungukerfinu og samsetningu þess svipar til Landnámslagsins, sem er frá Vatnaöldugosinu um 870 e.Kr (Grönvöld o.fl. 1995).

4. Stöð, sýni 7, 9.9.16 ([stytt í 16-7](#)). Reitur A, N-V horn eldra hús, S<1>. Pr# B16-7 Hús 3.

⁴ Kafli 1. var greining á sýni frá Geirlandsheiði í V-Skaftafellssýslu og er óviðkomandi þessari skýrslu (viðbót BFE).

Þetta sýni frá Stöð hefur einsleita samsetningu sem eindregið bendir til uppruna innan Kötlukerfisins (sjá greiningar í meðfylgjandi Excel skjali). Þegar efnasamsetning þessarar gjósku er skoðuð, þá kemur í ljós að hún er mjög lík efnasamsetningu gjóskusýnis 15-1 og gildir því sama um þessa gjósku að hún er frábrugðin efnasamsetningu sögulegra gjóskulaga frá Kötlukerfinu upp að 1500 e.Kr. og forsögulegum gjóskulögum sem ná 300 ár aftur fyrir landnám (c.a. 600 e.Kr.) nema frá þremur gosum: E934, K920 og K775. Vandamálið er að útbreiðsla K920 og K775 virðist vera bundin við suður og suðvesturland, en gjóskusýnið frá Stöð er augljóslega frá gjóskulagi sem barst í norðaustur. Tenging við gosið K775 eða K920 er þess vegna ólíkleg. Frekari grenslan á gjóskusniðinu í Hvannalindum leiddi í ljós að í því sniði er Kötlulag sem liggur beint undir Landnámslaginu. Þetta gjóskulag er litlu eldra (áratugum?) en Landnámslagið og hefur svipaða samsetningu og sýni 16-7 frá Stöð. Það er rétt að benda á að Kötlugjóskurnar sem eru hér tilgreindar (þ.e. gjóskulagið í Hvannalindum í Hvannalindum, sýni 16-7, sýni 15-1, K775 og K920) eru öll á þröngu aldursbili og hafa samsetningu sem er svipuð innbyrðis en frábrugðin samsetningu yngri og eldri Kötlulaga. Þetta bendir til þess að kvika sem kom upp í Kötlu á tímabilinu frá ca. 775 til 920 var einkennandi og styður við þá niðurstöðu sem gefin er hér að neðan.

Niðurstöður: Sýni 16-7 er gjóska sem hefur myndast í Kötlugosi mjög skömmu fyrir landnám eða upp úr miðri 9. öld.

5. Stöð, sýni 8, 9.9.16 (stytt í 16-8). Reitur A, N-V horn eldra hús, S<2>. Pr# B16-8 Hús 3.

Þetta sýni frá Stöð hefur mjög einsleita samsetningu sem eindregið bendir eindregið til uppruna innan Grímsvatnakerfisins (sjá greiningar í meðfylgjandi Excel skjali). Það er ekki augljóst út frá ljósmyndum af veggjahleðslu hvort að sýni 16-8 sé yngra eða eldra en sýni 16-7. En efnasamsetning þess er svipuð samsetningu Grímsvatnagjóskulags sem hefur áætlaðan aldur um 860 e.Kr. og liggur neðan við Landnámslagið í gjóskusniðum norðan Vatnajökuls (þ.e. Kárahnjúkasvæðinu). Ef þetta er rétt þá ætti Grímsvatnalagið (16-8) að vera yngra en Kötlulagið (16-7)

Niðurstöður: Samsagt 16-8 er að stofni til gjóska sem er frá eldgosi á Grímsvatnakerfinu og samsetningu þess svipar til gjóskulagsins úr Grímsvatnagosinu sem hefur áætlaðan aldur 860 e.Kr. (Óladóttir o.fl. 1995).

6. Stöð, sýni 9, 9.9.16 (stytt í 16-9). Reitur A, N-V horn yngra hús, S<3>. Pr# B16-9 Hús 2.

Þetta sýni frá Stöð er blanda af gjóskukornum frá að minnsta kosti þremur eldstöðvakerfum (sjá greiningar í meðfylgjandi Excel skjali). Fimm af 12 greindum kornum hafa fremur frumstæða samsetningu (MgO um 8 %) sem samkvæmt tvíefna línuritum bendir sterklega til uppruna í eldgosi innan Öskjukerfisins (aldur ekki þekktur). Eitt korn er með samsetningu sem samsvarar áður nefndri gjósku frá Vestragosbeltinu, sem hugsanlega er frá Hallmundarhraungosinu á 9. öld. Sex af 12 greindum kornum hafa samsetningu sem gefur til kynna uppruna innan Grímsvatnakerfisins. Þessi korn skiptast í tvo hópa; einn hóp (4 korn) með þróaða samsetningu (MgO um 5%) og annan (2 korn) með tiltölulega frumstæða samsetningu (MgO um 6%). Það er athyglisvert að Grímsvatnagjóskulag með sömu tvípólun og mjög svipaða samsetningu finnst á Kárahnjúkasvæðinu og hefur áætlaðan aldur 855 e.Kr. (Óladóttir o.fl. 2011). Jafnframt, sýnir „*Tephraprov P5*“ frá fornleifauppgreftrinum frá Mjóeyri í Fjarðarbyggð nákvæmlega sömu samsetningu og tvípólun. Þannig að a.m.k. þrjú gos leggja gjósku til þessa sýnis, tvö þeirra frá fyrrihluta til miðbiki 9. aldar og eitt sem hefur ekki verið aldursgreint, en gæti verið frá gosinu sem myndaði Svörtudyngju sem liggur með Herðubreiðartöglum og er af svipuðum aldri (Hartley et al 2016).

Hvort að gjóskusýnið komi frá gjóskulagi sem er óhreyft eða er endurflutt, er ekki hægt að skera úr um á aferandi hátt að svo stöddu, en vakin er athygli á því að sýnið inniheldur gjóskukorn frá gosum sem virðast hafa átt sér stað á svipuðum tíma fyrir landnám og hvorki gjóska frá Landnámslaginu eða þaðan af yngri lögum er í sýninu, þannig að ef gjóskan er endurflutt þá skeði það fyrir myndun Landnámslagsins.

Niðurstöður: Semsagt 16-9 inniheldur gjósku frá þremur mismunandi gosum á fyrri hluta og miðri 9. öld. Sýnið kemur frá ljósu bandi og er hugsanlega endurflutt gjóska.

7. Stöð, sýni 10, 9.9.16 ([stytt í 16-10](#)). Reitur A, N-V horn yngra hús, S<4>. Pr# B16-10 Hús 2.

Þetta sýni frá Stöð er blanda af gjóskukornum frá að minnsta kosti fjórum eldstöðvakerfum (sjá greiningar í meðfylgjandi Excel skjali). Eitt af 12 greindum kornum hefur fremur frumstæða samsetningu (MgO um 8%) og samkvæmt tvíefna línuritum er upprunnið frá eldgosi innan Öskjukerfisins (sbr sýni 16-9). Tvö korn eru með tiltölulega frumstæða samsetningu (MgO um 7%) sem bendir til uppruna í gosi innan Bárðarbungukerfisins. Gjóska frá fyrri hluta 9. aldar og með mjög svipaða samsetningu finnst á Kárahnjúkasvæðinu (Óladóttir o.fl. 2011). Eitt korn er með samsetningu sem samsvarar Landnámslaginu. Þrjú korn eru með samsetningu sem samsvarar áður nefndri gjósku frá Vestragosbeltinu, sem hugsanlega er frá gosinu sem myndaði Hallmundarhrauns á 9. öld. Fimm af 12 greindum kornum hafa samsetningu sem gefur til kynna uppruna innan Grímsvatnakerfisins. Þessi korn skiptast í tvo hópa; einn hóp (4 korn) með þróaða samsetningu (MgO um 5%) og annan (1 korn) með tiltölulega frumstæða samsetningu (MgO um 6%). Þessi korn hafa sömu samsetningu og Grímsvatnabátturinn í sýni 16-9. Þannig að allt að fimm gos leggja gjósku til þessa sýnis, fjögur þeirra frá fyrri og miðhluta 9. aldar og eitt (þ.e. Vatnaöldugosið) frá seinni hluta 9. aldar.

Hvort að gjókusýnið komi frá gjóskulagi sem er óhreyft eða er endurflutt, er ekki hægt að skera úr um á afgerandi hátt að svo stöddu, en vek athygli á því að sýnið inniheldur gjóskukorn frá gosum sem virðast hafa átt sér stað á svipuðum tíma eða frá 9. öld.

Niðurstöður: Semsagt 16-10 inniheldur gjósku frá fimm mismunandi gosum á 9. öld. Sýnið kemur frá ljósu bandi og er hugsanlega endurflutt gjóska.

8. Stöð, sýni 11, 9.9.16 ([stytt í 16-11](#)). Reitur A, N-V horn yngra hús, S<5>. Pr# B16-11 Hús 3.

Þetta sýni frá Stöð er blanda af gjóskukornum frá tveimur eldstöðvakerfum (sjá greiningar í meðfylgjandi Excel skjali). Tvö korn hafa samsetningu sem gefur til kynna uppruna í eldgosi á Bárðarbungu kerfinu sennilega á fyrri hluta 9. aldar. Átta korn eru með samsetningu sem samsvarar áður nefndri gjósku frá Vestragosbeltinu, sem hugsanlega er frá gosinu sem myndaði Hallmundarhraun á 9. öld.

Niðurstöður: Semsagt 16-11 er að stofni til gjóska sem er frá eldgosi á Vestragosbeltinu, hugsanlega Hallmundarhraunsgosinu, frá 9. öld e.Kr.

Heimildir


Hartley ME, Thordarson T, de Joux A, 2016. Postglacial eruptive history of the Askja region, North Iceland. *Bull Volc*, 78. DOI 10.1007/s00445-016-1022-7.


Haukur Jóhannesson, 1989. Aldur Hallmundarhrauns í Borgarfirði. *Fjölrit Náttúrufræðistofnunar* 9: 13 bls.


Óladóttir BA, Larsen G, Sigmarsson O (2011). Holocene volcanic activity at Grímsvötn, Bárðarbunga and Kverkfjöll subglacial centres beneath Vatnajökull, Iceland. *Bull Volcanol* 73:1187–1208


Skrár


| | |
|-------------------------------|---------|
| 1 Fundaskrá | bls. 42 |
| 2 Stafrænar ljósmyndir | bls. 61 |
| 3 Sýnaskrá | bls. 76 |
| 4 Teikningaskrá | bls. 81 |


| | | | | |
|--------------------------------------------------------------------------------------------------------------------------------------------------------|-----------------|----------|--------|-----------------------------------------------------------------------------------|
| Safnanr. B3 | Fundardagur | Heiti | Efni | Safnnúmer B2 |
| 1 | | Perla | Gler | 09 |
| | Teg. mannvirkis | Nr. lags | Hnit X | Hnit Y |
| | | | | Hnit Z |
| Heimildir/Athugasemdir | | | | |
| Fannst í útkasti eftir rannsókn. Líklega úr reit A. Rifluð perla sem gæti hafa verið tvöföld og eins og nr. 2017-09-02. Svipar til perlu nr. 2016-103. | | | | |
| | | | |  |


| | | | | |
|-----------------------------------------------------------------------------------------------------------------------------------|-----------------|----------|--------|-------------------------------------------------------------------------------------|
| Safnanr. B3 | Fundardagur | Heiti | Efni | Safnnúmer B2 |
| 2 | | Perla | Gler | 09 |
| | Teg. mannvirkis | Nr. lags | Hnit X | Hnit Y |
| | | | | Hnit Z |
| Heimildir/Athugasemdir | | | | |
| Fannst í útkasti eftir rannsókn. Sótug. Líklega úr reit B. Rifluð tvöföld perla með gullhúðun. Gæti verið eins og nr. 2017-09-01. | | | | |
| | | | |  |


| | | | | |
|---------------------------------------------------------------------------------------------------------|-----------------|----------|--------|-----------------------------------------------------------------------------------|
| Safnanr. B3 | Fundardagur | Heiti | Efni | Safnnúmer B2 |
| 3 | | Perla | Gler | 09 |
| | Teg. mannvirkis | Nr. lags | Hnit X | Hnit Y |
| | | | | Hnit Z |
| Heimildir/Athugasemdir | | | | |
| Fannst í útkasti eftir rannsókn. Líklega úr reit B. Mjög lík perlu nr. 2016-43, 106 og 130 og 2017-165. | | | | |
| | | | |  |


| | | | | |
|-----------------------------------------------------|-----------------|----------|-----------|-------------------------------------------------------------------------------------|
| Safnanr. B3 | Fundardagur | Heiti | Efni | Safnnúmer B2 |
| 4 | | Brýni | Flöguberg | 09 |
| | Teg. mannvirkis | Nr. lags | Hnit X | Hnit Y |
| | | | | Hnit Z |
| Heimildir/Athugasemdir | | | | |
| Fannst í útkasti eftir rannsókn. Líklega úr reit B. | | | | |
| | | | |  |


| | | | | |
|---------------------------------------------------------------------------------------------------------------------------------|-----------------|----------|--------|-----------------------------------------------------------------------------------|
| Safnanr. B3 | Fundardagur | Heiti | Efni | Safnnúmer B2 |
| 5 | | Flaga | Jaspis | 09 |
| | Teg. mannvirkis | Nr. lags | Hnit X | Hnit Y |
| | | | | Hnit Z |
| Heimildir/Athugasemdir | | | | |
| Fannst í útkasti eftir rannsókn. Líklega úr reit A. Marginell tráff í grop. Frán roterad kärna ('kubisk'). Invers orengelbunden | | | | |
| | | | |  |


| | | | | |
|--------------------------------------------------------------------------------------------------------------------------------------------------------------------|-----------------|----------|--------|-------------------------------------------------------------------------------------|
| Safnanr. B3 | Fundardagur | Heiti | Efni | Safnnúmer B2 |
| 6 | | Flaga | Jaspis | 09 |
| | Teg. mannvirkis | Nr. lags | Hnit X | Hnit Y |
| | | | | Hnit Z |
| Heimildir/Athugasemdir | | | | |
| Fannst í útkasti eftir rannsókn. Líklega úr reit B. Avslagsfragment av jaspis. Möjligan accident sired. Krossad 90 gradig kant í brottet. Eldslagning eller hyvel. | | | | |
| | | | |  |


| | | | | |
|-----------------------------------------------------------------------------------------------------------------------------------------------------------------------------------------------------------------|-----------------|----------|--------|-------------------------------------------------------------------------------------|
| Safnanr. B3 | Fundardagur | Heiti | Efni | Safnnúmer B2 |
| 7 | | Flaga | Tinna | 09 |
| | Teg. mannvirkis | Nr. lags | Hnit X | Hnit Y |
| | | | | Hnit Z |
| Heimildir/Athugasemdir | | | | |
| Fannst í útkasti eftir rannsókn. Líklega úr reit B. Litet avslag av flinta troligen sydsandinavisk. Invers retusch invid plattformen efter avspaltnigen. Slagen in över en avspaltningsida på avslag = komebwa. | | | | |
| | | | |  |


| | | | | |
|-----------------------------------------------------|-----------------|-------------|--------|---------------------------------------------------------------------------------------|
| Safnanr. B3 | Fundardagur | Heiti | Efni | Safnnúmer B2 |
| 8 | | Járnvinkill | Járn | 09 |
| | Teg. mannvirkis | Nr. lags | Hnit X | Hnit Y |
| | | | | Hnit Z |
| Heimildir/Athugasemdir | | | | |
| Fannst í útkasti eftir rannsókn. Líklega úr reit A. | | | | |
| | | | |  |


| | | | | |
|---------------------------------------------------------------|-----------------|----------|--------|-------------------------------------------------------------------------------------|
| Safnanr. B3 | Fundardagur | Heiti | Efni | Safnnúmer B2 |
| 9 | | Steinn | Steinn | 09 |
| | Teg. mannvirkis | Nr. lags | Hnit X | Hnit Y |
| | | | | Hnit Z |
| Heimildir/Athugasemdir | | | | |
| Fannst í útkasti eftir rannsókn. Líklega úr reit A. Tálgaður. | | | | |
| | | | |  |


| | | | | |
|--------------------------------------------------------------------------------|-----------------|--------------|--------|---------------------------------------------------------------------------------------|
| Safnanr. B3 | Fundardagur | Heiti | Efni | Safnnúmer B2 |
| 10 | | Skrautsteinn | Steinn | 09 |
| | Teg. mannvirkis | Nr. lags | Hnit X | Hnit Y |
| | | | | Hnit Z |
| Heimildir/Athugasemdir | | | | |
| Fannst í útkasti eftir rannsókn. Líklega úr reit B. Mjög sléttur og marglitur. | | | | |
| | | | |  |


| | | | | |
|-----------------------------------|-----------------|----------|--------|-------------------------------------------------------------------------------------|
| Safnanr. B3 | Fundardagur | Heiti | Efni | Safnnúmer B2 |
| 11 | 1.6.2017 | Rúðugler | Gler | 09 |
| | Teg. mannvirkis | Nr. lags | Hnit X | Hnit Y |
| | | | | Hnit Z |
| Heimildir/Athugasemdir | | | | |
| Fannst ofarlega í prufuskurðinum. | | | | |
| | | | |  |


| | | | | |
|--------------------------------------------------------------------------------------|-----------------|----------|----------|---------------------------------------------------------------------------------------|
| Safnanr. B3 | Fundardagur | Heiti | Efni | Safnnúmer B2 |
| 12 | 1.6.2017 | Leirtau | Hvitleir | 09 |
| | Teg. mannvirkis | Nr. lags | Hnit X | Hnit Y |
| | | | | Hnit Z |
| Heimildir/Athugasemdir | | | | |
| Hvitur glerungur með grænni sliðu og grænu skreyti. Annst ofarlega í prufuskurðinum. | | | | |
| | | | |  |


| | | | | |
|------------------------|-----------------|----------|--------|-------------------------------------------------------------------------------------|
| Safnanr. B3 | Fundardagur | Heiti | Efni | Safnnúmer B2 |
| 13 | 1.6.2017 | Járn | Járn | 09 |
| | Teg. mannvirkis | Nr. lags | Hnit X | Hnit Y |
| | | | 101,64 | 200,75 |
| | | | | 5,30 |
| Heimildir/Athugasemdir | | | | |
| | | | | |
| | | | |  |


| | | | | |
|----------------------------------------------------------------------------------------------------------------------------------------------------------------------|-----------------|----------|--------|---------------------------------------------------------------------------------------|
| Safnanr. B3 | Fundardagur | Heiti | Efni | Safnnúmer B2 |
| 14 | 2.6.2017 | Flaga | Tinna | 09 |
| | Teg. mannvirkis | Nr. lags | Hnit X | Hnit Y |
| | | | | Hnit Z |
| Heimildir/Athugasemdir | | | | |
| Fannst 0,3 m undir yfirborði. Avslag av flinta. Metallhammare frá enpolig kärna. Brott í lángríktningen invid slagbullen (klyvning). Möjligan sydsandinavisk flinta. | | | | |
| | | | |  |


| | | | | |
|-----------------------------------------------------------------------------------|-----------------|----------------|----------------|--------------|
| Safnanr. B3 | Fundardagur | Heiti | Efni | Safnnúmer B2 |
| 15 | 4.6.2017 | Járn og steinn | Járn og steinn | 09 |
| | Teg. mannvirkis | Nr. lags | Hnit X | Hnit Y |
| | | | | |
| Heimildir/Athugasemdir | | | | |
|  | | | | |


| | | | | |
|-------------------------------------------------------------------------------------|-----------------|-----------|--------|--------------|
| Safnanr. B3 | Fundardagur | Heiti | Efni | Safnnúmer B2 |
| 16 | 8.6.2017 | Hnoðnagli | Járn | 09 |
| | Teg. mannvirkis | Nr. lags | Hnit X | Hnit Y |
| | | | 106,33 | 197,58 |
| Heimildir/Athugasemdir | | | | |
|  | | | | |


| | | | | |
|-----------------------------------------------------------------------------------|-----------------|--------------|--------|--------------|
| Safnanr. B3 | Fundardagur | Heiti | Efni | Safnnúmer B2 |
| 17 | 8.6.2017 | Hnoð og járn | Járn | 09 |
| | Teg. mannvirkis | Nr. lags | Hnit X | Hnit Y |
| | | | 105,74 | 197,15 |
| Heimildir/Athugasemdir | | | | |
|  | | | | |


| | | | | |
|-------------------------------------------------------------------------------------|-----------------|----------|--------|--------------|
| Safnanr. B3 | Fundardagur | Heiti | Efni | Safnnúmer B2 |
| 18 | 9.6.2017 | Perla | Gler | 09 |
| | Teg. mannvirkis | Nr. lags | Hnit X | Hnit Y |
| | Skáli | | 101,98 | 195,62 |
| Heimildir/Athugasemdir | | | | |
| Glerið er umlikið silfri sem myndar renndur langsum. | | | | |
|  | | | | |


| | | | | |
|-----------------------------------------------------------------------------------|-----------------|----------|----------|--------------|
| Safnanr. B3 | Fundardagur | Heiti | Efni | Safnnúmer B2 |
| 19 | 12.6.2017 | Leirtau | Rauðleir | 09 |
| | Teg. mannvirkis | Nr. lags | Hnit X | Hnit Y |
| | | | 104,13 | 204,61 |
| Heimildir/Athugasemdir | | | | |
|  | | | | |


| | | | | |
|-------------------------------------------------------------------------------------|-----------------|----------|-----------|--------------|
| Safnanr. B3 | Fundardagur | Heiti | Efni | Safnnúmer B2 |
| 20 | 12.6.2017 | Brýni | Flöguberg | 09 |
| | Teg. mannvirkis | Nr. lags | Hnit X | Hnit Y |
| | | | 101,90 | 201,36 |
| Heimildir/Athugasemdir | | | | |
|  | | | | |


| | | | | |
|-------------------------------------------------------------------------------------|-----------------|----------|-----------|--------------|
| Safnanr. B3 | Fundardagur | Heiti | Efni | Safnnúmer B2 |
| 21 | 12.6.2017 | Brýni | Flöguberg | 09 |
| | Teg. mannvirkis | Nr. lags | Hnit X | Hnit Y |
| | | | 104,19 | 200,55 |
| Heimildir/Athugasemdir | | | | |
|  | | | | |


| | | | | |
|---------------------------------------------------------------------------------------|-----------------|----------|--------|--------------|
| Safnanr. B3 | Fundardagur | Heiti | Efni | Safnnúmer B2 |
| 22 | 12.6.2017 | Flaga | Jaspis | 09 |
| | Teg. mannvirkis | Nr. lags | Hnit X | Hnit Y |
| | | | - | - |
| Heimildir/Athugasemdir | | | | |
| Avslag av jaspis. | | | | |
|  | | | | |


| | | | | |
|-------------------------------------------------------------------------------------|-----------------|----------|--------|--------------|
| Safnanr. B3 | Fundardagur | Heiti | Efni | Safnnúmer B2 |
| 23 | 12.6.2017 | Flaga | Jaspis | 09 |
| | Teg. mannvirkis | Nr. lags | Hnit X | Hnit Y |
| | | | 103,81 | 200,74 |
| Heimildir/Athugasemdir | | | | |
| Avslag av jaspis. Primært. Sedan avspaltning in över avspaltningsytan. Metall ? | | | | |
|  | | | | |


| | | | | |
|---------------------------------------------------------------------------------------|-----------------|----------|--------|--------------|
| Safnanr. B3 | Fundardagur | Heiti | Efni | Safnnúmer B2 |
| 24 | 12.6.2017 | Flaga | Jaspis | 09 |
| | Teg. mannvirkis | Nr. lags | Hnit X | Hnit Y |
| | | | 106,20 | 204,00 |
| Heimildir/Athugasemdir | | | | |
| Avslagsfragment av jaspis. Distal del, böjningsbrott. | | | | |
|  | | | | |


| | | | | |
|-------------------------------------------------------------------------------------|-----------------|----------|--------|--------------|
| Safnanr. B3 | Fundardagur | Heiti | Efni | Safnnúmer B2 |
| 25 | 12.6.2017 | Kjarni | Tinna | 09 |
| | Teg. mannvirkis | Nr. lags | Hnit X | Hnit Y |
| | | | 103,70 | 204,58 |
| Heimildir/Athugasemdir | | | | |
| Kärnrest av flinta (chert). Hela avspaltningsfronten avslägsnad. Roterad. | | | | |
|  | | | | |


| | | | | |
|---------------------------------------------------------------------------------------|-----------------|----------|-----------|--------------|
| Safnanr. B3 | Fundardagur | Heiti | Efni | Safnnúmer B2 |
| 26 | 12.6.2017 | Brýni | Flöguberg | 09 |
| | Teg. mannvirkis | Nr. lags | Hnit X | Hnit Y |
| | | | 105,0 | 204,49 |
| Heimildir/Athugasemdir | | | | |
|  | | | | |


| | | | | |
|-------------------------------------------------------------------------------------|-----------------|----------|--------|--------------|
| Safnanr. B3 | Fundardagur | Heiti | Efni | Safnnúmer B2 |
| 27 | 13.6.2017 | Flaga | Jaspis | 09 |
| | Teg. mannvirkis | Nr. lags | Hnit X | Hnit Y |
| | | | 105,27 | 201,35 |
| Heimildir/Athugasemdir | | | | |
| Avslagsfragment av jaspis. Med krusta. Tidigare avspaltning av metall. Stor nodul. | | | | |
|  | | | | |


| | | | | |
|---------------------------------------------------------------------------------------|-----------------|----------|--------|--------------|
| Safnanr. B3 | Fundardagur | Heiti | Efni | Safnnúmer B2 |
| 28 | 13.6.2017 | Nagli | Járn | 09 |
| | Teg. mannvirkis | Nr. lags | Hnit X | Hnit Y |
| | | | 101,95 | 197,23 |
| Heimildir/Athugasemdir | | | | |
| Við aðalsniðið við suðursetið. | | | | |
|  | | | | |


| | | | | |
|------------------------|-----------------|-----------------------------------------------------------------------------------|--------|--------------|
| Safnanr. B3 | Fundardagur | Heiti | Efni | Safnnúmer B2 |
| 29 | 13.6.2017 | Nagli | Járn | 09 |
| | Teg. mannvirkis | Nr. lags | Hnit X | Hnit Y |
| | | | 103,92 | 201,03 |
| | | | Hnit Z | 5,27 |
| Heimildir/Athugasemdir | | | | |
| | |  | | |


| | | | | |
|------------------------|-----------------|-------------------------------------------------------------------------------------|--------|--------------|
| Safnanr. B3 | Fundardagur | Heiti | Efni | Safnnúmer B2 |
| 30 | 13.6.2017 | Nagli | Járn | 09 |
| | Teg. mannvirkis | Nr. lags | Hnit X | Hnit Y |
| | | | 101,11 | 202,87 |
| | | | Hnit Z | 5,23 |
| Heimildir/Athugasemdir | | | | |
| | |  | | |


| | | | | |
|------------------------|-----------------|-----------------------------------------------------------------------------------|--------|--------------|
| Safnanr. B3 | Fundardagur | Heiti | Efni | Safnnúmer B2 |
| 31 | 13.6.2017 | Lykkja - mylla | Kopar | 09 |
| | Teg. mannvirkis | Nr. lags | Hnit X | Hnit Y |
| | | | 103,60 | 200,90 |
| | | | Hnit Z | 5,28 |
| Heimildir/Athugasemdir | | | | |
| | |  | | |


| | | | | |
|------------------------|-----------------|-------------------------------------------------------------------------------------|--------|--------------|
| Safnanr. B3 | Fundardagur | Heiti | Efni | Safnnúmer B2 |
| 32 | 13.6.2017 | Brons | Brons | 09 |
| | Teg. mannvirkis | Nr. lags | Hnit X | Hnit Y |
| | | | 103,62 | 200,95 |
| | | | Hnit Z | 5,28 |
| Heimildir/Athugasemdir | | Hugsanlega með skreyti (m.a. hring). | | |
| | |  | | |


| | | | | |
|------------------------|-----------------|-----------------------------------------------------------------------------------|--------|--------------|
| Safnanr. B3 | Fundardagur | Heiti | Efni | Safnnúmer B2 |
| 33 | 13.6.2017 | Blý | Blý | 09 |
| | Teg. mannvirkis | Nr. lags | Hnit X | Hnit Y |
| | | | 104,17 | 204,54 |
| | | | Hnit Z | 5,35 |
| Heimildir/Athugasemdir | | | | |
| | |  | | |


| | | | | |
|------------------------|-----------------|-------------------------------------------------------------------------------------|--------|--------------|
| Safnanr. B3 | Fundardagur | Heiti | Efni | Safnnúmer B2 |
| 34 | 13.6.2017 | Flöskugler | Gler | 09 |
| | Teg. mannvirkis | Nr. lags | Hnit X | Hnit Y |
| | | | 102,4 | 200,9 |
| | | | Hnit Z | 5,29 |
| Heimildir/Athugasemdir | | | | |
| | |  | | |


| | | | | |
|------------------------|-----------------|-------------------------------------------------------------------------------------|------------|--------------|
| Safnanr. B3 | Fundardagur | Heiti | Efni | Safnnúmer B2 |
| 35 | 13.6.2017 | Skrautsteinn | Glerhallur | 09 |
| | Teg. mannvirkis | Nr. lags | Hnit X | Hnit Y |
| | | | 101,73 | 200,84 |
| | | | Hnit Z | 5,25 |
| Heimildir/Athugasemdir | | Nodul. Kalcedon. 2 cm. | | |
| | |  | | |


| | | | | |
|------------------------|-----------------|---------------------------------------------------------------------------------------|------------|--------------|
| Safnanr. B3 | Fundardagur | Heiti | Efni | Safnnúmer B2 |
| 36 | 14.6.2017 | Unninn steinn | Sandsteinn | 09 |
| | Teg. mannvirkis | Nr. lags | Hnit X | Hnit Y |
| | | | 102,97 | 195,36 |
| | | | Hnit Z | 4,90 |
| Heimildir/Athugasemdir | | Í áfoki rétt ofan við gólf/set í skála. | | |
| | |  | | |


| | | | | |
|------------------------|-----------------|-------------------------------------------------------------------------------------|--------|--------------|
| Safnanr. B3 | Fundardagur | Heiti | Efni | Safnnúmer B2 |
| 37 | 14.6.2017 | Nagli | Járn | 09 |
| | Teg. mannvirkis | Nr. lags | Hnit X | Hnit Y |
| | | | 106,40 | 195,50 |
| | | | Hnit Z | 4,93 |
| Heimildir/Athugasemdir | | Í áfoki rétt ofan við gólf í skála. | | |
| | |  | | |


| | | | | |
|------------------------|-----------------|---------------------------------------------------------------------------------------|--------|--------------|
| Safnanr. B3 | Fundardagur | Heiti | Efni | Safnnúmer B2 |
| 38 | 14.6.2017 | Flaga | Jaspis | 09 |
| | Teg. mannvirkis | Nr. lags | Hnit X | Hnit Y |
| | | | 105,22 | 201,56 |
| | | | Hnit Z | 5,28 |
| Heimildir/Athugasemdir | | Ávslagsfragment av jaspis, Distal del. | | |
| | |  | | |

| | | | | |
|------------------------|-----------------|-------------------------------------------------------------------------------------|--------|--------------|
| Safnanr. B3 | Fundardagur | Heiti | Efni | Safnnúmer B2 |
| 39 | 14.6.2017 | Tönn | Bein | 09 |
| | Teg. mannvirkis | Nr. lags | Hnit X | Hnit Y |
| | | | 105,25 | 201,76 |
| | | | Hnit Z | 5,25 |
| Heimildir/Athugasemdir | | Mjög morkið. Vegið blautt. | | |
| | |  | | |

| | | | | |
|------------------------|-----------------|---------------------------------------------------------------------------------------|--------|--------------|
| Safnanr. B3 | Fundardagur | Heiti | Efni | Safnnúmer B2 |
| 40 | 14.6.2017 | Hnifur | Járn | 09 |
| | Teg. mannvirkis | Nr. lags | Hnit X | Hnit Y |
| | | | 103,6 | 204,6 |
| | | | Hnit Z | 5,24 |
| Heimildir/Athugasemdir | | | | |
| | |  | | |

| | | | | |
|------------------------|-----------------|-------------------------------------------------------------------------------------|-----------|--------------|
| Safnanr. B3 | Fundardagur | Heiti | Efni | Safnnúmer B2 |
| 41 | 14.6.2017 | Brýni | Flöguberg | 09 |
| | Teg. mannvirkis | Nr. lags | Hnit X | Hnit Y |
| | | | 101,8 | 201,7 |
| | | | Hnit Z | 5,23 |
| Heimildir/Athugasemdir | | Eitt brýni í fjórum hlutum sem passa saman. | | |
| | |  | | |

| | | | | |
|------------------------|-----------------|---------------------------------------------------------------------------------------|-----------|--------------|
| Safnanr. B3 | Fundardagur | Heiti | Efni | Safnnúmer B2 |
| 42 | 14.6.2017 | Brýni | Flöguberg | 09 |
| | Teg. mannvirkis | Nr. lags | Hnit X | Hnit Y |
| | | | 101,4 | 201,35 |
| | | | Hnit Z | 5,21 |
| Heimildir/Athugasemdir | | Heilt og þungt brýni. Vegið þurrt. | | |
| | |  | | |

| | | | | |
|------------------------|-----------------|-----------------------------------------------------------------------------------|--------|--------------|
| Safnanr. B3 | Fundardagur | Heiti | Efni | Safnnúmer B2 |
| 43 | 14.6.2017 | Nagli | Járn | 09 |
| | Teg. mannvirkis | Nr. lags | Hnit X | Hnit Y |
| | | | 105,30 | 201,54 |
| | | | | Hnit Z |
| | | | | 5,28 |
| Heimildir/Athugasemdir | | | | |
| | |  | | |

| | | | | |
|------------------------|-----------------|-----------|--------|--------------|
| Safnanr. B3 | Fundardagur | Heiti | Efni | Safnnúmer B2 |
| 44 | 14.6.2017 | Hnoðnagli | Járn | 09 |
| | Teg. mannvirkis | Nr. lags | Hnit X | Hnit Y |
| | | | 106,38 | 204,01 |
| | | | | Hnit Z |
| | | | | 5,32 |
| Heimildir/Athugasemdir | | | | |
| | | | | |

| | | | | |
|------------------------|-----------------|-----------------------------------------------------------------------------------------|--------|--------------|
| Safnanr. B3 | Fundardagur | Heiti | Efni | Safnnúmer B2 |
| 45 | 15.6.2017 | Flaga | Jaspis | 09 |
| | Teg. mannvirkis | Nr. lags | Hnit X | Hnit Y |
| | | | 104,4 | 201,9 |
| | | | | Hnit Z |
| | | | | 5,10 |
| Heimildir/Athugasemdir | | <p>Avslagsfragment av jaspis. Rätvinkligt brott med kort krossad kant, eldslagning.</p> | | |
| | | | | |

| | | | | |
|------------------------|-----------------|----------|--------|--------------|
| Safnanr. B3 | Fundardagur | Heiti | Efni | Safnnúmer B2 |
| 46 | 15.6.2017 | Kola? | Steinn | 09 |
| | Teg. mannvirkis | Nr. lags | Hnit X | Hnit Y |
| | | | 102,68 | 204,8 |
| | | | | Hnit Z |
| | | | | 5,21 |
| Heimildir/Athugasemdir | | | | |
| | | | | |

| | | | | |
|------------------------|-----------------|------------------------|--------|--------------|
| Safnanr. B3 | Fundardagur | Heiti | Efni | Safnnúmer B2 |
| 47 | 15.6.2017 | Skrautsteinn | Jaspis | 09 |
| | Teg. mannvirkis | Nr. lags | Hnit X | Hnit Y |
| | Skáli | | 103,15 | 195,36 |
| | | | | Hnit Z |
| | | | | 4,83 |
| Heimildir/Athugasemdir | | <p>Nodul max 2 cm.</p> | | |
| | | | | |

| | | | | |
|------------------------|-----------------|------------------------------------------------------------------------------|--------|--------------|
| Safnanr. B3 | Fundardagur | Heiti | Efni | Safnnúmer B2 |
| 48 | 15.6.2017 | Flaga | Jaspis | 09 |
| | Teg. mannvirkis | Nr. lags | Hnit X | Hnit Y |
| | | | 102,88 | 201,46 |
| | | | | Hnit Z |
| | | | | 5,21 |
| Heimildir/Athugasemdir | | <p>Distalt avslagsfragment av jaspis rundad nodul sekundært sönderdelat.</p> | | |
| | | | | |

| | | | | |
|------------------------|-----------------|-------------------------------------------------------------------|--------|--------------|
| Safnanr. B3 | Fundardagur | Heiti | Efni | Safnnúmer B2 |
| 49 | 15.6.2017 | Kjarni | Jaspis | 09 |
| | Teg. mannvirkis | Nr. lags | Hnit X | Hnit Y |
| | | | 105,14 | 200,31 |
| | | | | Hnit Z |
| | | | | 5,13 |
| Heimildir/Athugasemdir | | <p>Bipólært kliven rund nodul, Sekundært sönderdelad på städ,</p> | | |
| | | | | |

| | | | | |
|------------------------|-----------------|---------------------------------------------------------------|------------|--------------|
| Safnanr. B3 | Fundardagur | Heiti | Efni | Safnnúmer B2 |
| 50 | 16.6.2017 | Skrautsteinn | Glerhallur | 09 |
| | Teg. mannvirkis | Nr. lags | Hnit X | Hnit Y |
| | Skáli | | 102,20 | 201,16 |
| | | | | Hnit Z |
| | | | | 5,15 |
| Heimildir/Athugasemdir | | <p>Kärna av bipólært kliven nodul av kalcedon. Rundkärna.</p> | | |
| | | | | |

| | | | | |
|------------------------|-----------------|--------------------------------------------------------|------------|--------------|
| Safnanr. B3 | Fundardagur | Heiti | Efni | Safnnúmer B2 |
| 51 | 16.6.2017 | Skrautsteinn | Glerhallur | 09 |
| | Teg. mannvirkis | Nr. lags | Hnit X | Hnit Y |
| | Skáli | | 102,18 | 200,00 |
| | | | | Hnit Z |
| | | | | 5,14 |
| Heimildir/Athugasemdir | | <p>Nodul av kalcedon min 3 cm. Rund och avplattad.</p> | | |
| | | | | |

| | | | | |
|------------------------|-----------------|-------------------|--------|--------------|
| Safnanr. B3 | Fundardagur | Heiti | Efni | Safnnúmer B2 |
| 52 | 16.6.2017 | Kjarni | Jaspis | 09 |
| | Teg. mannvirkis | Nr. lags | Hnit X | Hnit Y |
| | Skáli | | 102,20 | 201,20 |
| | | | | Hnit Z |
| | | | | 5,15 |
| Heimildir/Athugasemdir | | <p>Ögreindur.</p> | | |
| | | | | |

| | | | | |
|------------------------|-----------------|---------------------|-----------|--------------|
| Safnanr. B3 | Fundardagur | Heiti | Efni | Safnnúmer B2 |
| 53 | 16.6.2017 | Brýni | Flöguberg | 09 |
| | Teg. mannvirkis | Nr. lags | Hnit X | Hnit Y |
| | Skáli | | 102,00 | 200,47 |
| | | | | Hnit Z |
| | | | | 5,20 |
| Heimildir/Athugasemdir | | <p>Vegið þurrt.</p> | | |
| | | | | |

| | | | | |
|------------------------|-----------------|---------------------------|-----------|--------------|
| Safnanr. B3 | Fundardagur | Heiti | Efni | Safnnúmer B2 |
| 54 | 16.6.2017 | Brýni | Flöguberg | 09 |
| | Teg. mannvirkis | Nr. lags | Hnit X | Hnit Y |
| | Skáli | | 107,45 | 203,38 |
| | | | | Hnit Z |
| | | | | 5,20 |
| Heimildir/Athugasemdir | | <p>Rétt yfir gölfinu.</p> | | |
| | | | | |

| | | | | |
|------------------------|-----------------|----------|--------|--------------|
| Safnanr. B3 | Fundardagur | Heiti | Efni | Safnnúmer B2 |
| 55 | 16.6.2017 | Járn | Járn | 09 |
| | Teg. mannvirkis | Nr. lags | Hnit X | Hnit Y |
| | Skáli | | 102,31 | 204,22 |
| | | | | Hnit Z |
| | | | | 5,00 |
| Heimildir/Athugasemdir | | | | |
| | | | | |

| | | | | |
|------------------------|-----------------|----------------------|--------|--------------|
| Safnanr. B3 | Fundardagur | Heiti | Efni | Safnnúmer B2 |
| 56 | 16.6.2017 | Hnoðnagli | Járn | 09 |
| | Teg. mannvirkis | Nr. lags | Hnit X | Hnit Y |
| | Skáli | | 102,71 | 195,52 |
| | | | | Hnit Z |
| | | | | 4,76 |
| Heimildir/Athugasemdir | | <p>Við prófílinn</p> | | |
| | | | | |

| | | | | | |
|------------------------|-----------------|----------|--------|--------------|--------|
| Safnanr. B3 | Fundardagur | Heiti | Efni | Safnnúmer B2 | |
| 57 | 16.6.2017 | Járn | Járn | 09 | |
| | Teg. mannvirkis | Nr. lags | Hnit X | Hnit Y | Hnit Z |
| | Skáli | | 102,81 | 195,23 | 4,75 |
| Heimildir/Athugasemdir | | | | | |
| Við prófílinn | | | | | |

| | | | | | |
|------------------------|-----------------|----------|--------|--------------|--------|
| Safnanr. B3 | Fundardagur | Heiti | Efni | Safnnúmer B2 | |
| 58 | 16.6.2017 | Nagli | Járn | 09 | |
| | Teg. mannvirkis | Nr. lags | Hnit X | Hnit Y | Hnit Z |
| | - | - | 103,68 | 204,79 | 5,19 |
| Heimildir/Athugasemdir | | | | | |

| | | | | | |
|------------------------|-----------------|----------|--------|--------------|--------|
| Safnanr. B3 | Fundardagur | Heiti | Efni | Safnnúmer B2 | |
| 59 | 16.6.2017 | Pynna | Járn | 09 | |
| | Teg. mannvirkis | Nr. lags | Hnit X | Hnit Y | Hnit Z |
| | Skáli | | 104,43 | 195,25 | 4,83 |
| Heimildir/Athugasemdir | | | | | |

| | | | | | |
|------------------------|-----------------|----------|--------|--------------|--------|
| Safnanr. B3 | Fundardagur | Heiti | Efni | Safnnúmer B2 | |
| 60 | 16.6.2017 | Nagli | Járn | 09 | |
| | Teg. mannvirkis | Nr. lags | Hnit X | Hnit Y | Hnit Z |
| | - | | 107,8 | 203,01 | 5,15 |
| Heimildir/Athugasemdir | | | | | |

| | | | | | |
|------------------------|-----------------|----------|--------|--------------|--------|
| Safnanr. B3 | Fundardagur | Heiti | Efni | Safnnúmer B2 | |
| 61 | 16.6.2017 | Nagli | Járn | 09 | |
| | Teg. mannvirkis | Nr. lags | Hnit X | Hnit Y | Hnit Z |
| | Skáli | | 101,30 | 200,30 | 5,14 |
| Heimildir/Athugasemdir | | | | | |
| Í seti hússins. | | | | | |

| | | | | | |
|------------------------|-----------------|----------|--------|--------------|--------|
| Safnanr. B3 | Fundardagur | Heiti | Efni | Safnnúmer B2 | |
| 62 | 16.6.2017 | Nagli | Járn | 09 | |
| | Teg. mannvirkis | Nr. lags | Hnit X | Hnit Y | Hnit Z |
| | Skáli | | 103,07 | 201,10 | 5,04 |
| Heimildir/Athugasemdir | | | | | |
| Í seti hússins. | | | | | |

| | | | | | |
|------------------------|-----------------|---------------|--------|--------------|--------|
| Safnanr. B3 | Fundardagur | Heiti | Efni | Safnnúmer B2 | |
| 63 | 16.6.2017 | Járn (nagli?) | Járn | 09 | |
| | Teg. mannvirkis | Nr. lags | Hnit X | Hnit Y | Hnit Z |
| | Skáli | | 102,38 | 200,34 | 5,13 |
| Heimildir/Athugasemdir | | | | | |

| | | | | | |
|------------------------|-----------------|----------|--------|--------------|--------|
| Safnanr. B3 | Fundardagur | Heiti | Efni | Safnnúmer B2 | |
| 64 | 16.6.2017 | Blý | Blý | 09 | |
| | Teg. mannvirkis | Nr. lags | Hnit X | Hnit Y | Hnit Z |
| | Skáli | | 102,98 | 202,70 | 5,11 |
| Heimildir/Athugasemdir | | | | | |
| Í seti hússins. | | | | | |

| | | | | | |
|---------------------------------------------------------------------------------------------------------------------------------------------|-----------------|----------|--------|--------------|--------|
| Safnanr. B3 | Fundardagur | Heiti | Efni | Safnnúmer B2 | |
| 65 | 16.6.2017 | Kjarni | Jaspis | 09 | |
| | Teg. mannvirkis | Nr. lags | Hnit X | Hnit Y | Hnit Z |
| | Skáli | | 102,43 | 200,32 | 5,13 |
| Heimildir/Athugasemdir | | | | | |
| Mittfragment av stort avslag sönderdelad med avsiktliga brott. Restprodukt från sönderdelning där två avslag med rätvinkliga brott skapats. | | | | | |

| | | | | | |
|----------------------------------------------------------------------------------------------------------|-----------------|----------|--------|--------------|--------|
| Safnanr. B3 | Fundardagur | Heiti | Efni | Safnnúmer B2 | |
| 66 | 16.6.2017 | Kjarni | Jaspis | 09 | |
| | Teg. mannvirkis | Nr. lags | Hnit X | Hnit Y | Hnit Z |
| | Skáli | | 102,65 | 204,55 | 5,21 |
| Heimildir/Athugasemdir | | | | | |
| Avslag eller kliven kärna av jaspis. Avspaltning in över avspaltningssidan, krossade kanter eldslagning. | | | | | |

| | | | | | |
|-------------------------------------------------------------------------|-----------------|----------|------------|--------------|--------|
| Safnanr. B3 | Fundardagur | Heiti | Efni | Safnnúmer B2 | |
| 67 | 16.6.2017 | Kjarni | Glerhallur | 09 | |
| | Teg. mannvirkis | Nr. lags | Hnit X | Hnit Y | Hnit Z |
| | Skáli | | 102,20 | 201,33 | 5,18 |
| Heimildir/Athugasemdir | | | | | |
| Stort klivet avslag av kalcedon. Rätvinkliga brott anv som eldslagning. | | | | | |

| | | | | | |
|------------------------------------|-----------------|--------------|------------|--------------|--------|
| Safnanr. B3 | Fundardagur | Heiti | Efni | Safnnúmer B2 | |
| 68 | 16.6.2017 | Skrautsteinn | Glerhallur | 09 | |
| | Teg. mannvirkis | Nr. lags | Hnit X | Hnit Y | Hnit Z |
| | Skáli | | 102,15 | 203,25 | 5,24 |
| Heimildir/Athugasemdir | | | | | |
| Í seti hússins. Nodul 4 x 2 cm. | | | | | |

| | | | | | |
|-------------------------------------------------------------|-----------------|----------|------------|--------------|--------|
| Safnanr. B3 | Fundardagur | Heiti | Efni | Safnnúmer B2 | |
| 69 | 16.6.2017 | Kjarni | Glerhallur | 09 | |
| | Teg. mannvirkis | Nr. lags | Hnit X | Hnit Y | Hnit Z |
| | Skáli | | 102,40 | 201,44 | 5,15 |
| Heimildir/Athugasemdir | | | | | |
| Kalcedon från berg. Kliven platt nodul anv för eldslagning. | | | | | |

| | | | | | |
|-----------------------------------------------|-----------------|----------|--------|--------------|--------|
| Safnanr. B3 | Fundardagur | Heiti | Efni | Safnnúmer B2 | |
| 70 | 16.6.2017 | Kjarni | Jaspis | 09 | |
| | Teg. mannvirkis | Nr. lags | Hnit X | Hnit Y | Hnit Z |
| | Skáli | | 102,96 | 200,00 | 5,12 |
| Heimildir/Athugasemdir | | | | | |
| Fragmenterat avslag av jaspis, genom böjning. | | | | | |

| | | | | |
|----------------------------------------------------------------------------------------------------|-----------------|----------|--------|--------------|
| Safnanr. B3 | Fundardagur | Heiti | Efni | Safnnúmer B2 |
| 71 | 16.6.2017 | Kjarni | Jaspis | 09 |
| | Teg. mannvirkis | Nr. lags | Hnit X | Hnit Y |
| | Skáli | | 102,15 | 201,69 |
| | | | | Hnit Z |
| | | | | 5,20 |
| Heimildir/Athugasemdir | | | | |
| Kärnfragment. Nodul med kraftiga sprickor som troligen en kärna som gått sönder på onormerat sätt. | | | | |


| | | | | |
|------------------------|-----------------|----------|--------|--------------|
| Safnanr. B3 | Fundardagur | Heiti | Efni | Safnnúmer B2 |
| 72 | 16.6.2017 | Nagli | Járn | 09 |
| | Teg. mannvirkis | Nr. lags | Hnit X | Hnit Y |
| | Skáli | | 101,85 | 200,00 |
| | | | | Hnit Z |
| | | | | 5,18 |
| Heimildir/Athugasemdir | | | | |
| | | | | |

| | | | | |
|---------------------------------------------------------------------|-----------------|----------|--------|--------------|
| Safnanr. B3 | Fundardagur | Heiti | Efni | Safnnúmer B2 |
| 73 | 16.6.2017 | Flaga | Jaspis | 09 |
| | Teg. mannvirkis | Nr. lags | Hnit X | Hnit Y |
| | Skáli | | 103,20 | 200,46 |
| | | | | Hnit Z |
| | | | | 5,11 |
| Heimildir/Athugasemdir | | | | |
| Bifaceavslag, ingen plattformspreparering, mötande avspaltningssär. | | | | |

| | | | | |
|------------------------------------|-----------------|--------------|--------|--------------|
| Safnanr. B3 | Fundardagur | Heiti | Efni | Safnnúmer B2 |
| 74 | 16.6.2017 | Skrautsteinn | Jaspis | 09 |
| | Teg. mannvirkis | Nr. lags | Hnit X | Hnit Y |
| | Skáli | | 105,35 | 195,42 |
| | | | | Hnit Z |
| | | | | 4,90 |
| Heimildir/Athugasemdir | | | | |
| Í seti hússins. Nodul max 2 cm. | | | | |

| | | | | |
|--------------------------------------------------|-----------------|----------|--------|--------------|
| Safnanr. B3 | Fundardagur | Heiti | Efni | Safnnúmer B2 |
| 75 | 16.6.2017 | Flaga | Jaspis | 09 |
| | Teg. mannvirkis | Nr. lags | Hnit X | Hnit Y |
| | Skáli | | 102,56 | 200,50 |
| | | | | Hnit Z |
| | | | | 5,13 |
| Heimildir/Athugasemdir | | | | |
| Avslagsfragment med sprickor från roterad kärna. | | | | |

| | | | | |
|------------------------------------------------------------|-----------------|----------|------------|--------------|
| Safnanr. B3 | Fundardagur | Heiti | Efni | Safnnúmer B2 |
| 76 | 16.6.2017 | Steinar | Glerhallur | 09 |
| | Teg. mannvirkis | Nr. lags | Hnit X | Hnit Y |
| | - | - | 103,08 | 203,17 |
| | | | | Hnit Z |
| | | | | 5,18 |
| Heimildir/Athugasemdir | | | | |
| Nálægt seti húss 2. Möjligan termisk fraktur, kalcedon? | | | | |

| | | | | |
|-----------------------------------------------------------------------------------------------------------------------------------------|-----------------|----------|------------|-------------------------------------------------------------------------------------|
| Safnanr. B3 | Fundardagur | Heiti | Efni | Safnnúmer B2 |
| 77 | 16.6.2017 | Flaga | Glerhallur | 09 |
| | Teg. mannvirkis | Nr. lags | Hnit X | Hnit Y |
| | Skáli | | 102,79 | 201,12 |
| | | | | Hnit Z |
| | | | | 5,14 |
| Heimildir/Athugasemdir | | | | |
| Avslag av kalcedon. Troligen uträtning av kärnfront. Avspaltning mot rygg. Nästa avslag blir rakt och platt, lämpligt för skärande egg. | | | | |
| | | | |  |

| | | | | |
|------------------------------------------------------|-----------------|----------|------------|--------------|
| Safnanr. B3 | Fundardagur | Heiti | Efni | Safnnúmer B2 |
| 78 | 16.6.2017 | Kjarni | Glerhallur | 09 |
| | Teg. mannvirkis | Nr. lags | Hnit X | Hnit Y |
| | - | - | 101,80 | 200,00 |
| | | | | Hnit Z |
| | | | | 5,18 |
| Heimildir/Athugasemdir | | | | |
| Stykke av kalcedon med krossade kanter, eldslagning. | | | | |

| | | | | |
|------------------------------------|-----------------|----------|--------|--------------|
| Safnanr. B3 | Fundardagur | Heiti | Efni | Safnnúmer B2 |
| 79 | 19.6.2017 | Nagli | Járn | 09 |
| | Teg. mannvirkis | Nr. lags | Hnit X | Hnit Y |
| | Hlað | | 98,20 | 201,30 |
| | | | | Hnit Z |
| | | | | 4,81 |
| Heimildir/Athugasemdir | | | | |
| Útan og sunnan við suður langvegg. | | | | |

| | | | | |
|------------------------|-----------------|----------|--------|--------------|
| Safnanr. B3 | Fundardagur | Heiti | Efni | Safnnúmer B2 |
| 80 | 19.6.2017 | Nagli | Járn | 09 |
| | Teg. mannvirkis | Nr. lags | Hnit X | Hnit Y |
| | Skáli | | 105,77 | 204,52 |
| | | | | Hnit Z |
| | | | | 5,04 |
| Heimildir/Athugasemdir | | | | |
| | | | | |

| | | | | |
|------------------------|-----------------|----------|--------|--------------|
| Safnanr. B3 | Fundardagur | Heiti | Efni | Safnnúmer B2 |
| 81 | 19.6.2017 | Nagli | Járn | 09 |
| | Teg. mannvirkis | Nr. lags | Hnit X | Hnit Y |
| | Skáli | | 105,77 | 204,52 |
| | | | | Hnit Z |
| | | | | 5,04 |
| Heimildir/Athugasemdir | | | | |
| | | | | |

| | | | | |
|------------------------|-----------------|----------|--------|--------------|
| Safnanr. B3 | Fundardagur | Heiti | Efni | Safnnúmer B2 |
| 82 | 19.6.2017 | Nagli | Járn | 09 |
| | Teg. mannvirkis | Nr. lags | Hnit X | Hnit Y |
| | Skáli | | 103,06 | 204,83 |
| | | | | Hnit Z |
| | | | | 5,17 |
| Heimildir/Athugasemdir | | | | |
| | | | | |

| | | | | |
|------------------------|-----------------|----------|--------|--------------|
| Safnanr. B3 | Fundardagur | Heiti | Efni | Safnnúmer B2 |
| 83 | 19.6.2017 | Járn | Járn | 09 |
| | Teg. mannvirkis | Nr. lags | Hnit X | Hnit Y |
| | Skáli | | 107,19 | 204,83 |
| | | | | Hnit Z |
| | | | | 5,06 |
| Heimildir/Athugasemdir | | | | |
| | | | | |

| | | | | |
|------------------------|-----------------|----------|--------|--------------|
| Safnanr. B3 | Fundardagur | Heiti | Efni | Safnnúmer B2 |
| 84 | 19.6.2017 | Járn | Járn | 09 |
| | Teg. mannvirkis | Nr. lags | Hnit X | Hnit Y |
| | Skáli | | 107,80 | 203,83 |
| | | | | Hnit Z |
| | | | | 5,09 |
| Heimildir/Athugasemdir | | | | |
| | | | | |

| | | | | |
|------------------------|-----------------|----------|--------|--------------|
| Safnanr. B3 | Fundardagur | Heiti | Efni | Safnnúmer B2 |
| 85 | 19.6.2017 | Járn | Járn | 09 |
| | Teg. mannvirkis | Nr. lags | Hnit X | Hnit Y |
| | Skáli | | 102,57 | 204,52 |
| Heimildir/Athugasemdir | | | Hnit Z | |
| | | | 5,20 | |
| | | | | |

| | | | | |
|------------------------|-----------------|-------------|--------|--------------|
| Safnanr. B3 | Fundardagur | Heiti | Efni | Safnnúmer B2 |
| 86 | 19.6.2017 | Hnifsoddur? | Járn | 09 |
| | Teg. mannvirkis | Nr. lags | Hnit X | Hnit Y |
| | Skáli | | 102,72 | 204,33 |
| Heimildir/Athugasemdir | | | Hnit Z | |
| | | | 5,23 | |
| | | | | |

| | | | | |
|------------------------|-----------------|----------|--------|--------------|
| Safnanr. B3 | Fundardagur | Heiti | Efni | Safnnúmer B2 |
| 87 | 19.6.2017 | Járn | Járn | 09 |
| | Teg. mannvirkis | Nr. lags | Hnit X | Hnit Y |
| | Skáli | | 107,93 | 202,97 |
| Heimildir/Athugasemdir | | | Hnit Z | |
| | | | 5,10 | |
| | | | | |

| | | | | |
|------------------------|-----------------|----------|--------|--------------|
| Safnanr. B3 | Fundardagur | Heiti | Efni | Safnnúmer B2 |
| 88 | 19.6.2017 | Bein | Bein | 09 |
| | Teg. mannvirkis | Nr. lags | Hnit X | Hnit Y |
| | Skáli | | 107,47 | 204,25 |
| Heimildir/Athugasemdir | | | Hnit Z | |
| | | | 5,05 | |
| | | | | |

| | | | | |
|------------------------|-----------------|----------|---------|--------------|
| Safnanr. B3 | Fundardagur | Heiti | Efni | Safnnúmer B2 |
| 89 | 19.6.2017 | Kléberg | Kléberg | 09 |
| | Teg. mannvirkis | Nr. lags | Hnit X | Hnit Y |
| | Skáli | | 103,49 | 204,28 |
| Heimildir/Athugasemdir | | | Hnit Z | |
| | | | 5,19 | |
| | | | | |

| | | | | |
|------------------------|-----------------|----------|--------|--------------|
| Safnanr. B3 | Fundardagur | Heiti | Efni | Safnnúmer B2 |
| 90 | 19.6.2017 | Tönn? | Bein | 09 |
| | Teg. mannvirkis | Nr. lags | Hnit X | Hnit Y |
| | Skáli | | 108,78 | 203,74 |
| Heimildir/Athugasemdir | | | Hnit Z | |
| | | | 5,10 | |
| Skepnutönn. | | | | |

| | | | | |
|-----------------------------------------------------------------------------------|-----------------|----------|--------|--------------|
| Safnanr. B3 | Fundardagur | Heiti | Efni | Safnnúmer B2 |
| 91 | 19.6.2017 | Kjarni | Jaspis | 09 |
| | Teg. mannvirkis | Nr. lags | Hnit X | Hnit Y |
| | Skáli | | 102,94 | 204,94 |
| Heimildir/Athugasemdir | | | Hnit Z | |
| | | | 5,18 | |
| Eldslagningssten av jaspis. Tillverkad av avslag. Krossade ryggar på motsidan. | | | | |

| | | | | |
|----------------------------------------------|-----------------|----------|------------|--------------|
| Safnanr. B3 | Fundardagur | Heiti | Efni | Safnnúmer B2 |
| 92 | 19.6.2017 | Flaga | Glerhallur | 09 |
| | Teg. mannvirkis | Nr. lags | Hnit X | Hnit Y |
| | Skáli | | 102,95 | 202,90 |
| Heimildir/Athugasemdir | | | Hnit Z | |
| | | | 5,07 | |
| Avslagsfragment av kalcedon. Distalfragment. | | | | |

| | | | | |
|--------------------------------------|-----------------|----------|--------|--------------|
| Safnanr. B3 | Fundardagur | Heiti | Efni | Safnnúmer B2 |
| 93 | 19.6.2017 | Kjarni | Jaspis | 09 |
| | Teg. mannvirkis | Nr. lags | Hnit X | Hnit Y |
| | Skáli | | 104,5 | 203,4 |
| Heimildir/Athugasemdir | | | Hnit Z | |
| | | | 5,08 | |
| Kluven oregelbunden nodul av jaspis. | | | | |

| | | | | |
|--------------------------------------------|-----------------|----------|------------|--------------|
| Safnanr. B3 | Fundardagur | Heiti | Efni | Safnnúmer B2 |
| 94 | 19.6.2017 | Flaga | Glerhallur | 09 |
| | Teg. mannvirkis | Nr. lags | Hnit X | Hnit Y |
| | Skáli | | 102,15 | 202,50 |
| Heimildir/Athugasemdir | | | Hnit Z | |
| | | | 5,15 | |
| Split cobble av kalcedon. Bipolärt kluven. | | | | |

| | | | | |
|-----------------------------------------------------|-----------------|----------|------------|--------------|
| Safnanr. B3 | Fundardagur | Heiti | Efni | Safnnúmer B2 |
| 95 | 19.6.2017 | Flaga | Glerhallur | 09 |
| | Teg. mannvirkis | Nr. lags | Hnit X | Hnit Y |
| | Skáli | | 107,14 | 200,52 |
| Heimildir/Athugasemdir | | | Hnit Z | |
| | | | 5,19 | |
| Spänliknande avslag av kalcedon? Medialfragment. | | | | |

| | | | | |
|----------------------------------------------------------------------|-----------------|----------|--------|--------------|
| Safnanr. B3 | Fundardagur | Heiti | Efni | Safnnúmer B2 |
| 96 | 19.6.2017 | Flaga | Tinna | 09 |
| | Teg. mannvirkis | Nr. lags | Hnit X | Hnit Y |
| | | | - | - |
| Heimildir/Athugasemdir | | | Hnit Z | |
| | | | - | |
| Norræn tinna. Avslag av flinta? Enpolig kärna men litet fragment. | | | | |

| | | | | |
|------------------------|-----------------|----------|--------|--------------|
| Safnanr. B3 | Fundardagur | Heiti | Efni | Safnnúmer B2 |
| 97 | 20.6.2017 | Járn | Járn | 09 |
| | Teg. mannvirkis | Nr. lags | Hnit X | Hnit Y |
| | Skáli | | 104,11 | 204,14 |
| Heimildir/Athugasemdir | | | Hnit Z | |
| | | | 5,03 | |
| | | | | |

| | | | | |
|------------------------|-----------------|----------|--------|--------------|
| Safnanr. B3 | Fundardagur | Heiti | Efni | Safnnúmer B2 |
| 98 | 20.6.2017 | Járn | Járn | 09 |
| | Teg. mannvirkis | Nr. lags | Hnit X | Hnit Y |
| | Skáli | | 104,20 | 204,15 |
| Heimildir/Athugasemdir | | | Hnit Z | |
| | | | 5,02 | |
| | | | | |

| | | | | |
|------------------------|-----------------|----------|--------|--------------|
| Safnanr. B3 | Fundardagur | Heiti | Efni | Safnnúmer B2 |
| 99 | 20.6.2017 | Pynna | Járn | 09 |
| | Teg. mannvirkis | Nr. lags | Hnit X | Hnit Y |
| | - | | 103,22 | 204,20 |
| | | | Hnit Z | 5,18 |
| Heimildir/Athugasemdir | | | | |
| - | | | | |

| | | | | |
|------------------------|-----------------|--------------|--------|--------------|
| Safnanr. B3 | Fundardagur | Heiti | Efni | Safnnúmer B2 |
| 100 | 20.6.2017 | Járn (teinn) | Járn | 09 |
| | Teg. mannvirkis | Nr. lags | Hnit X | Hnit Y |
| | Skáli | | 104,50 | 203,47 |
| | | | Hnit Z | 5,03 |
| Heimildir/Athugasemdir | | | | |
| | | | | |

| | | | | |
|------------------------|-----------------|----------|--------|--------------|
| Safnanr. B3 | Fundardagur | Heiti | Efni | Safnnúmer B2 |
| 101 | 20.6.2017 | Nagli | Járn | 09 |
| | Teg. mannvirkis | Nr. lags | Hnit X | Hnit Y |
| | Skáli | | 104,30 | 204,84 |
| | | | Hnit Z | 5,02 |
| Heimildir/Athugasemdir | | | | |
| | | | | |

| | | | | |
|------------------------|-----------------|----------|--------|--------------|
| Safnanr. B3 | Fundardagur | Heiti | Efni | Safnnúmer B2 |
| 102 | 20.6.2017 | Pynna | Járn | 09 |
| | Teg. mannvirkis | Nr. lags | Hnit X | Hnit Y |
| | Skáli | | 104,66 | 200,88 |
| | | | Hnit Z | 5,10 |
| Heimildir/Athugasemdir | | | | |
| | | | | |

| | | | | |
|------------------------|-----------------|----------------|--------|--------------|
| Safnanr. B3 | Fundardagur | Heiti | Efni | Safnnúmer B2 |
| 103 | 20.6.2017 | Járn (hnífur?) | Járn | 09 |
| | Teg. mannvirkis | Nr. lags | Hnit X | Hnit Y |
| | Skáli | | 105,00 | 202,94 |
| | | | Hnit Z | 5,00 |
| Heimildir/Athugasemdir | | | | |
| | | | | |

| | | | | |
|------------------------|-----------------|----------|--------|--------------|
| Safnanr. B3 | Fundardagur | Heiti | Efni | Safnnúmer B2 |
| 104 | 20.6.2017 | Pynna | Járn | 09 |
| | Teg. mannvirkis | Nr. lags | Hnit X | Hnit Y |
| | Skáli | | 105,05 | 203,20 |
| | | | Hnit Z | 5,00 |
| Heimildir/Athugasemdir | | | | |
| | | | | |

| | | | | |
|------------------------|-----------------|----------|--------|--------------|
| Safnanr. B3 | Fundardagur | Heiti | Efni | Safnnúmer B2 |
| 105 | 20.6.2017 | Pynna | Járn | 09 |
| | Teg. mannvirkis | Nr. lags | Hnit X | Hnit Y |
| | Skáli | | 104,68 | 202,80 |
| | | | Hnit Z | 5,01 |
| Heimildir/Athugasemdir | | | | |
| | | | | |

| | | | | |
|----------------------------------------------------|-----------------|----------|--------|--------------|
| Safnanr. B3 | Fundardagur | Heiti | Efni | Safnnúmer B2 |
| 106 | 20.6.2017 | Gjall | Gjall | 09 |
| | Teg. mannvirkis | Nr. lags | Hnit X | Hnit Y |
| | - | | 102,10 | 204,55 |
| | | | Hnit Z | 5,20 |
| Heimildir/Athugasemdir | | | | |
| Gæti verið úr ungu mannvirki sem er ofan á húsi 2. | | | | |

| | | | | |
|----------------------------|-----------------|----------|--------|--------------|
| Safnanr. B3 | Fundardagur | Heiti | Efni | Safnnúmer B2 |
| 107 | 20.6.2017 | Kjarni | Jaspis | 09 |
| | Teg. mannvirkis | Nr. lags | Hnit X | Hnit Y |
| | Skáli | | 106,86 | 201,58 |
| | | | Hnit Z | 5,11 |
| Heimildir/Athugasemdir | | | | |
| Bipolár kärrest av jaspis. | | | | |

| | | | | |
|--------------------------------------------|-----------------|----------|------------|--------------|
| Safnanr. B3 | Fundardagur | Heiti | Efni | Safnnúmer B2 |
| 108 | 20.6.2017 | Kjarni | Glerhallur | 09 |
| | Teg. mannvirkis | Nr. lags | Hnit X | Hnit Y |
| | Skáli | | 104,30 | 204,88 |
| | | | Hnit Z | 5,06 |
| Heimildir/Athugasemdir | | | | |
| Kluket avslag av kalcedon. Konisk fraktur. | | | | |

| | | | | |
|--------------------------------------------------------------------|-----------------|----------|--------|--------------|
| Safnanr. B3 | Fundardagur | Heiti | Efni | Safnnúmer B2 |
| 109 | 20.6.2017 | Flaga | Jaspis | 09 |
| | Teg. mannvirkis | Nr. lags | Hnit X | Hnit Y |
| | Skáli | | 106,85 | 200,71 |
| | | | Hnit Z | 5,17 |
| Heimildir/Athugasemdir | | | | |
| Eldslagningssten av jaspis. Tillverkad av avslag, krossade ryggar. | | | | |

| | | | | |
|----------------------------|-----------------|----------|--------|--------------|
| Safnanr. B3 | Fundardagur | Heiti | Efni | Safnnúmer B2 |
| 110 | 20.6.2017 | Flaga | Jaspis | 09 |
| | Teg. mannvirkis | Nr. lags | Hnit X | Hnit Y |
| | Skáli | | 104,30 | 204,82 |
| | | | Hnit Z | 5,02 |
| Heimildir/Athugasemdir | | | | |
| Avslagsfragment av jaspis. | | | | |


| | | | | |
|----------------------------------|-----------------|----------|--------|--------------|
| Safnanr. B3 | Fundardagur | Heiti | Efni | Safnnúmer B2 |
| 111 | 20.6.2017 | Flaga | Jaspis | 09 |
| | Teg. mannvirkis | Nr. lags | Hnit X | Hnit Y |
| | Skáli | | 104,63 | 202,87 |
| | | | Hnit Z | 5,02 |
| Heimildir/Athugasemdir | | | | |
| Avslag av jaspis från rundkärna. | | | | |


| | | | | |
|-----------------------------------------|-----------------|--------------|------------|--------------|
| Safnanr. B3 | Fundardagur | Heiti | Efni | Safnnúmer B2 |
| 112 | 20.6.2017 | Skrautsteinn | Glerhallur | 09 |
| | Teg. mannvirkis | Nr. lags | Hnit X | Hnit Y |
| | Skáli | | 104,00 | 204,14 |
| | | | Hnit Z | 5,03 |
| Heimildir/Athugasemdir | | | | |
| Nodul av kalcedon. Minsta mått ca 2 cm. | | | | |

| | | | | |
|-----------------------------------------|-----------------|--------------|------------|--------------|
| Safnanr. B3 | Fundardagur | Heiti | Efni | Safnnúmer B2 |
| 113 | 20.6.2017 | Skrautsteinn | Glerhallur | 09 |
| | Teg. mannvirkis | Nr. lags | Hnit X | Hnit Y |
| | Skáli | | 105,98 | 204,27 |
| | | | | Hnit Z |
| | | | | 5,01 |
| Heimildir/Athugasemdir | | | | |
| Nodul av kalcedon. Minsta mætt ca 2 cm. | | | | |

| | | | | |
|-----------------------------------------------------|-----------------|--------------|------------|--------------|
| Safnanr. B3 | Fundardagur | Heiti | Efni | Safnnúmer B2 |
| 114 | 20.6.2017 | Skrautsteinn | Glerhallur | 09 |
| | Teg. mannvirkis | Nr. lags | Hnit X | Hnit Y |
| | Skáli | | 105,70 | 203,50 |
| | | | | Hnit Z |
| | | | | 5,00 |
| Heimildir/Athugasemdir | | | | |
| Kluven rundad nodul av kalcedon med en avspaltning. | | | | |

| | | | | |
|------------------------|-----------------|-----------------|--------|--------------|
| Safnanr. B3 | Fundardagur | Heiti | Efni | Safnnúmer B2 |
| 115 | 20.6.2017 | Steinn (brýni?) | Steinn | 09 |
| | Teg. mannvirkis | Nr. lags | Hnit X | Hnit Y |
| | Skáli | | 103,55 | 201,40 |
| | | | | Hnit Z |
| | | | | 5,07 |
| Heimildir/Athugasemdir | | | | |

| | | | | |
|-------------------------------------------------------------------------------------|-----------------|---------------|--------|--------------|
| Safnanr. B3 | Fundardagur | Heiti | Efni | Safnnúmer B2 |
| 116 | 20.6.2017 | Unninn steinn | Steinn | 09 |
| | Teg. mannvirkis | Nr. lags | Hnit X | Hnit Y |
| | Skáli | | 102,70 | 202,48 |
| | | | | Hnit Z |
| | | | | 5,04 |
| Heimildir/Athugasemdir | | | | |
|  | | | | |

| | | | | |
|-----------------------------------------------------------------------------------|-----------------|----------|--------|--------------|
| Safnanr. B3 | Fundardagur | Heiti | Efni | Safnnúmer B2 |
| 117 | 21.6.2017 | Hringur | Silfur | 09 |
| | Teg. mannvirkis | Nr. lags | Hnit X | Hnit Y |
| | Skáli | | 105,24 | 195,41 |
| | | | | Hnit Z |
| | | | | 4,87 |
| Heimildir/Athugasemdir | | | | |
| Með þrykktu skreyti á hliðum, brotin lína. Sjá má hvar hringurinn kemur saman. | | | | |
|  | | | | |

| | | | | |
|----------------------------------------------------|-----------------|----------|--------|--------------|
| Safnanr. B3 | Fundardagur | Heiti | Efni | Safnnúmer B2 |
| 118 | 21.6.2017 | Járn | Járn | 09 |
| | Teg. mannvirkis | Nr. lags | Hnit X | Hnit Y |
| | - | | 102,70 | 204,65 |
| | | | | Hnit Z |
| | | | | 5,18 |
| Heimildir/Athugasemdir | | | | |
| Gæti verið úr ungu mannvirki sem er ofan á húsi 2. | | | | |

| | | | | |
|------------------------------------|-----------------|----------|-----------|--------------|
| Safnanr. B3 | Fundardagur | Heiti | Efni | Safnnúmer B2 |
| 119 | 21.6.2017 | Brýni | Flöguberg | 09 |
| | Teg. mannvirkis | Nr. lags | Hnit X | Hnit Y |
| | Skáli | | 102,50 | 202,82 |
| | | | | Hnit Z |
| | | | | 5,06 |
| Heimildir/Athugasemdir | | | | |
| Rétt fyrir ofan gólfið í skálanum. | | | | |

| | | | | |
|-----------------------------|-----------------|----------|-----------|--------------|
| Safnanr. B3 | Fundardagur | Heiti | Efni | Safnnúmer B2 |
| 120 | 21.6.2017 | Brýni | Flöguberg | 09 |
| | Teg. mannvirkis | Nr. lags | Hnit X | Hnit Y |
| | Skáli | | 106,12 | 202,82 |
| | | | | Hnit Z |
| | | | | 5,08 |
| Heimildir/Athugasemdir | | | | |
| Rétt við gólfið í skálanum. | | | | |


| | | | | |
|------------------------|-----------------|----------|-----------|--------------|
| Safnanr. B3 | Fundardagur | Heiti | Efni | Safnnúmer B2 |
| 121 | 21.6.2017 | Brýni | Flöguberg | 09 |
| | Teg. mannvirkis | Nr. lags | Hnit X | Hnit Y |
| | Skáli | | 106,05 | 203,05 |
| | | | | Hnit Z |
| | | | | 4,97 |
| Heimildir/Athugasemdir | | | | |

| | | | | |
|----------------------------------------------------|-----------------|----------|-----------|--------------|
| Safnanr. B3 | Fundardagur | Heiti | Efni | Safnnúmer B2 |
| 122 | 21.6.2017 | Brýni | Flöguberg | 09 |
| | Teg. mannvirkis | Nr. lags | Hnit X | Hnit Y |
| | - | | 103,43 | 204,97 |
| | | | | Hnit Z |
| | | | | 5,14 |
| Heimildir/Athugasemdir | | | | |
| Gæti verið úr ungu mannvirki sem er ofan á húsi 2. | | | | |


| | | | | |
|-------------------------------------------------------------------------------------------------------------------------------------------|-----------------|----------|--------|--------------|
| Safnanr. B3 | Fundardagur | Heiti | Efni | Safnnúmer B2 |
| 123 | 21.6.2017 | Flaga | Jaspis | 09 |
| | Teg. mannvirkis | Nr. lags | Hnit X | Hnit Y |
| | Skáli | | 103,70 | 203,90 |
| | | | | Hnit Z |
| | | | | 5,09 |
| Heimildir/Athugasemdir | | | | |
| Rétt fyri gólfi hússins. Avslag av jaspis. Frán rundkärna. Sekundärt använd som eldslagingssten, avspaltningar in över avspaltningssidan. | | | | |

| | | | | |
|-----------------------------------------------------------------------|-----------------|----------|--------|--------------|
| Safnanr. B3 | Fundardagur | Heiti | Efni | Safnnúmer B2 |
| 124 | 21.6.2017 | Flaga | Jaspis | 09 |
| | Teg. mannvirkis | Nr. lags | Hnit X | Hnit Y |
| | Skáli | | 103,05 | 202,85 |
| | | | | Hnit Z |
| | | | | 5,06 |
| Heimildir/Athugasemdir | | | | |
| Mikroavslag, chip slaget in över avspaltningssidan. Frán eldslagning. | | | | |

| | | | | |
|---------------------------------------------------------------------------|-----------------|----------|--------|--------------|
| Safnanr. B3 | Fundardagur | Heiti | Efni | Safnnúmer B2 |
| 125 | 21.6.2017 | Kjarni | Jaspis | 09 |
| | Teg. mannvirkis | Nr. lags | Hnit X | Hnit Y |
| | Skáli | | 103,89 | 203,29 |
| | | | | Hnit Z |
| | | | | 5,03 |
| Heimildir/Athugasemdir | | | | |
| Avslag av jaspis frá kluven nodul. Avspaltning in över avspaltningssidan. | | | | |

| | | | | |
|---------------------------------------------------------------------------------------|-----------------|----------|--------|--------------|
| Safnanr. B3 | Fundardagur | Heiti | Efni | Safnnúmer B2 |
| 126 | 21.6.2017 | Mynt | Silfur | 09 |
| | Teg. mannvirkis | Nr. lags | Hnit X | Hnit Y |
| | Skáli | | 105,24 | 195,42 |
| | | | | Hnit Z |
| | | | | 4,87 |
| Heimildir/Athugasemdir | | | | |
| Með arabisku skreyti við rönd. | | | | |
|  | | | | |

| | | | | |
|--------------------------------------------------|-----------------|----------|------------|--------------|
| Safnanr. B3 | Fundardagur | Heiti | Efni | Safnnúmer B2 |
| 127 | 21.6.2017 | Kjarni | Glerhallur | 09 |
| | Teg. mannvirkis | Nr. lags | Hnit X | Hnit Y |
| | Skáli | | 108,78 | 202,20 |
| | | | | Hnit Z |
| | | | | 5,09 |
| Heimildir/Athugasemdir | | | | |
| Rétt ofan við gólfíð. Kluven nodul av jaspis. | | | | |

| | | | | |
|-------------------------------------------------------------------------------------|-----------------|------------|---------|--------------|
| Safnanr. B3 | Fundardagur | Heiti | Efni | Safnnúmer B2 |
| 128 | 21.6.2017 | Diskur með | Kléberg | 09 |
| | Teg. mannvirkis | Nr. lags | Hnit X | Hnit Y |
| | Skáli | | 105,45 | 202,30 |
| | | | | Hnit Z |
| | | | | 5,05 |
| Heimildir/Athugasemdir | | | | |
| Eins og kolan frá Sámsstöðum (diskkola-eyrnakola). | | | | |
|  | | | | |

| | | | | |
|------------------------|-----------------|----------|--------|--------------|
| Safnanr. B3 | Fundardagur | Heiti | Efni | Safnnúmer B2 |
| 129 | 22.6.2017 | Járn | Járn | 09 |
| | Teg. mannvirkis | Nr. lags | Hnit X | Hnit Y |
| | Skáli | | 107,63 | 201,30 |
| | | | | Hnit Z |
| | | | | 5,12 |
| Heimildir/Athugasemdir | | | | |
| Rétt ofan við gólfíð. | | | | |

| | | | | |
|------------------------|-----------------|----------|--------|--------------|
| Safnanr. B3 | Fundardagur | Heiti | Efni | Safnnúmer B2 |
| 130 | 22.6.2017 | Hnoð og | Járn | 09 |
| | Teg. mannvirkis | Nr. lags | Hnit X | Hnit Y |
| | Skáli | | 108,28 | 206,00 |
| | | | | Hnit Z |
| | | | | 5,10 |
| Heimildir/Athugasemdir | | | | |
| Rétt ofan við gólfíð. | | | | |

| | | | | |
|--------------------------------|-----------------|----------|--------|--------------|
| Safnanr. B3 | Fundardagur | Heiti | Efni | Safnnúmer B2 |
| 131 | 22.6.2017 | Nagli | Járn | 09 |
| | Teg. mannvirkis | Nr. lags | Hnit X | Hnit Y |
| | - | | 103,77 | 204,05 |
| | | | | Hnit Z |
| | | | | 5,07 |
| Heimildir/Athugasemdir | | | | |
| Í ungrri rúst ofan á skálanum. | | | | |

| | | | | |
|------------------------|-----------------|----------|--------|--------------|
| Safnanr. B3 | Fundardagur | Heiti | Efni | Safnnúmer B2 |
| 132 | 22.6.2017 | Krókur | Járn | 09 |
| | Teg. mannvirkis | Nr. lags | Hnit X | Hnit Y |
| | Skáli | | 106,10 | 200,90 |
| | | | | Hnit Z |
| | | | | 5,12 |
| Heimildir/Athugasemdir | | | | |

| | | | | |
|------------------------|-----------------|----------|--------|--------------|
| Safnanr. B3 | Fundardagur | Heiti | Efni | Safnnúmer B2 |
| 133 | 22.6.2017 | Lykkja | Járn | 09 |
| | Teg. mannvirkis | Nr. lags | Hnit X | Hnit Y |
| | Skáli | | 106,96 | 200,95 |
| | | | | Hnit Z |
| | | | | 5,12 |
| Heimildir/Athugasemdir | | | | |

| | | | | |
|--------------------------------|-----------------|----------|--------|--------------|
| Safnanr. B3 | Fundardagur | Heiti | Efni | Safnnúmer B2 |
| 134 | 22.6.2017 | Þynna | Járn | 09 |
| | Teg. mannvirkis | Nr. lags | Hnit X | Hnit Y |
| | - | | 99,45 | 195,87 |
| | | | | Hnit Z |
| | | | | 5,06 |
| Heimildir/Athugasemdir | | | | |
| Í ungrri rúst ofan á skálanum. | | | | |

| | | | | |
|--------------------------------|-----------------|----------|--------|--------------|
| Safnanr. B3 | Fundardagur | Heiti | Efni | Safnnúmer B2 |
| 135 | 22.6.2017 | Járn | Járn | 09 |
| | Teg. mannvirkis | Nr. lags | Hnit X | Hnit Y |
| | - | | 103,65 | 204,54 |
| | | | | Hnit Z |
| | | | | 5,09 |
| Heimildir/Athugasemdir | | | | |
| Í ungrri rúst ofan á skálanum. | | | | |

| | | | | |
|------------------------|-----------------|----------|--------|--------------|
| Safnanr. B3 | Fundardagur | Heiti | Efni | Safnnúmer B2 |
| 136 | 22.6.2017 | Járn | Járn | 09 |
| | Teg. mannvirkis | Nr. lags | Hnit X | Hnit Y |
| | Skáli | | 106,96 | 200,90 |
| | | | | Hnit Z |
| | | | | 5,12 |
| Heimildir/Athugasemdir | | | | |
| Plata. | | | | |

| | | | | |
|--------------------------------------------------------------------------------------------------------------------------------------------|-----------------|----------|------------|--------------|
| Safnanr. B3 | Fundardagur | Heiti | Efni | Safnnúmer B2 |
| 137 | 22.6.2017 | Kjarni | Glerhallur | 09 |
| | Teg. mannvirkis | Nr. lags | Hnit X | Hnit Y |
| | - | | 102,78 | 203,75 |
| | | | | Hnit Z |
| | | | | 5,09 |
| Heimildir/Athugasemdir | | | | |
| Í ungrri rúst ofan á skálanum. Avslagsfragment av kalcedon, distalt. Bandad kalcedon och troligen fragmenterat utefter ett sådant plan. | | | | |


| | | | | |
|----------------------------------------------------------------|-----------------|----------|-----------|--------------|
| Safnanr. B3 | Fundardagur | Heiti | Efni | Safnnúmer B2 |
| 138 | 22.6.2017 | Brýni | Flöguberg | 09 |
| | Teg. mannvirkis | Nr. lags | Hnit X | Hnit Y |
| | - | | 101,36 | 201,6 |
| | | | | Hnit Z |
| | | | | 5,12 |
| Heimildir/Athugasemdir | | | | |
| Við túngarðsvesgg suður af skálanum. Gæti verið í vegg húss 2. | | | | |


| | | | | |
|------------------------|-----------------|----------|-----------|--------------|
| Safnanr. B3 | Fundardagur | Heiti | Efni | Safnnúmer B2 |
| 139 | 22.6.2017 | Brýni | Flöguberg | 09 |
| | Teg. mannvirkis | Nr. lags | Hnit X | Hnit Y |
| | Skáli | | 103,59 | 195,47 |
| | | | | Hnit Z |
| | | | | 4,75 |
| Heimildir/Athugasemdir | | | | |
| Passar við nr. 140. | | | | |


| | | | | |
|------------------------|-----------------|----------|-----------|--------------|
| Safnanr. B3 | Fundardagur | Heiti | Efni | Safnnúmer B2 |
| 140 | 22.6.2017 | Brýni | Flöguberg | 09 |
| | Teg. mannvirkis | Nr. lags | Hnit X | Hnit Y |
| | Skáli | | 103,59 | 195,38 |
| | | | | Hnit Z |
| | | | | 4,76 |
| Heimildir/Athugasemdir | | | | |
| Passar við nr. 139. | | | | |


| | | | | |
|------------------------|-----------------|--------------|--------|--------------|
| Safnanr. B3 | Fundardagur | Heiti | Efni | Safnnúmer B2 |
| 141 | 22.6.2017 | Járn (sill?) | Járn | 09 |
| | Teg. mannvirkis | Nr. lags | Hnit X | Hnit Y |
| | Skáli | | 106,81 | 200,59 |
| | | | Hnit Z | 5,80 |
| Heimildir/Athugasemdir | | | | |
| | | | | |

| | | | | |
|------------------------|-----------------|----------|--------|--------------|
| Safnanr. B3 | Fundardagur | Heiti | Efni | Safnnúmer B2 |
| 142 | 22.6.2017 | Hespa | Járn | 09 |
| | Teg. mannvirkis | Nr. lags | Hnit X | Hnit Y |
| | Skáli | | 103,40 | 195,20 |
| | | | Hnit Z | 4,74 |
| Heimildir/Athugasemdir | | | | |
| Virðist brennd. | | | | |

| | | | | |
|------------------------|-----------------|----------|--------|-----------------------------------------------------------------------------------|
| Safnanr. B3 | Fundardagur | Heiti | Efni | Safnnúmer B2 |
| 143 | 22.6.2017 | Perla | Gler | 09 |
| | Teg. mannvirkis | Nr. lags | Hnit X | Hnit Y |
| | Skáli | | 106,44 | 200,59 |
| | | | Hnit Z | 5,08 |
| Heimildir/Athugasemdir | | | | |
| Silfurhúðuð. | | | | |
| | | | |  |

| | | | | |
|----------------------------------------------------------------------|-----------------|----------|---------|-------------------------------------------------------------------------------------|
| Safnanr. B3 | Fundardagur | Heiti | Efni | Safnnúmer B2 |
| 144 | 22.6.2017 | Mynt | Silfur | 09 |
| | Teg. mannvirkis | Nr. lags | Hnit X | Hnit Y |
| | Skáli | | 103,15- | 194,98 |
| | | | Hnit Z | 4,74-79 |
| Heimildir/Athugasemdir | | | | |
| Brunninn. Fannst við sigtun á efni úr skurði austan við þvernsniðið. | | | | |
| | | | |  |

| | | | | |
|------------------------|-----------------|----------|--------|-----------------------------------------------------------------------------------|
| Safnanr. B3 | Fundardagur | Heiti | Efni | Safnnúmer B2 |
| 145 | 22.6.2017 | Perla | Gler | 09 |
| | Teg. mannvirkis | Nr. lags | Hnit X | Hnit Y |
| | Skáli | | 106,57 | 199,95 |
| | | | Hnit Z | 5,12 |
| Heimildir/Athugasemdir | | | | |
| | | | | |
| | | | |  |

| | | | | |
|------------------------|-----------------|--------------|--------|-------------------------------------------------------------------------------------|
| Safnanr. B3 | Fundardagur | Heiti | Efni | Safnnúmer B2 |
| 146 | 22.6.2017 | Silfurþráður | Silfur | 09 |
| | Teg. mannvirkis | Nr. lags | Hnit X | Hnit Y |
| | Skáli | | 106,57 | |
| | | | Hnit Z | |
| Heimildir/Athugasemdir | | | | |
| Af hálsfesti? | | | | |
| | | | |  |

| | | | | |
|------------------------|-----------------|----------|--------|--------------|
| Safnanr. B3 | Fundardagur | Heiti | Efni | Safnnúmer B2 |
| 147 | 21.6.2017 | Járn | Járn | 09 |
| | Teg. mannvirkis | Nr. lags | Hnit X | Hnit Y |
| | Skáli | | 104,17 | 195,47 |
| | | | Hnit Z | 4,75 |
| Heimildir/Athugasemdir | | | | |
| Brent? | | | | |

| | | | | |
|------------------------|-----------------|----------|--------|--------------|
| Safnanr. B3 | Fundardagur | Heiti | Efni | Safnnúmer B2 |
| 148 | 21.6.2017 | Teinn | Járn | 09 |
| | Teg. mannvirkis | Nr. lags | Hnit X | Hnit Y |
| | Skáli | | 103,48 | 204,66 |
| | | | Hnit Z | 5,13 |
| Heimildir/Athugasemdir | | | | |

| | | | | |
|------------------------|-----------------|----------|------------|--------------|
| Safnanr. B3 | Fundardagur | Heiti | Efni | Safnnúmer B2 |
| 149 | 21.6.2017 | Kjarni | Glerhallur | 09 |
| | Teg. mannvirkis | Nr. lags | Hnit X | Hnit Y |
| | Skáli | | 103,27 | 203,26 |
| | | | Hnit Z | 5,00 |
| Heimildir/Athugasemdir | | | | |
| Kjarni. | | | | |

| | | | | |
|------------------------|-----------------|----------|--------------|--------------|
| Safnanr. B3 | Fundardagur | Heiti | Efni | Safnnúmer B2 |
| 150 | 21.6.2017 | Kjarni | Geislasteinn | 09 |
| | Teg. mannvirkis | Nr. lags | Hnit X | Hnit Y |
| | Skáli | | 105,56 | 201,45 |
| | | | Hnit Z | 5,05 |
| Heimildir/Athugasemdir | | | | |

| | | | | |
|------------------------|-----------------|----------------|--------|--------------|
| Safnanr. B3 | Fundardagur | Heiti | Efni | Safnnúmer B2 |
| 151 | 22.6.2017 | Járn (Öngull?) | Járn | 09 |
| | Teg. mannvirkis | Nr. lags | Hnit X | Hnit Y |
| | Skáli | | 106,77 | 200,63 |
| | | | Hnit Z | 5,06 |
| Heimildir/Athugasemdir | | | | |

| | | | | |
|------------------------|-----------------|----------|--------|--------------|
| Safnanr. B3 | Fundardagur | Heiti | Efni | Safnnúmer B2 |
| 152 | 22.6.2017 | Skinna | Járn | 09 |
| | Teg. mannvirkis | Nr. lags | Hnit X | Hnit Y |
| | Skáli | | 104,33 | 203,80 |
| | | | Hnit Z | 5,02 |
| Heimildir/Athugasemdir | | | | |

| | | | | |
|------------------------|-----------------|----------|--------|--------------|
| Safnanr. B3 | Fundardagur | Heiti | Efni | Safnnúmer B2 |
| 153 | 22.6.2017 | Teinn | Járn | 09 |
| | Teg. mannvirkis | Nr. lags | Hnit X | Hnit Y |
| | Skáli | | 106,10 | 200,46 |
| | | | Hnit Z | 5,08 |
| Heimildir/Athugasemdir | | | | |

| | | | | |
|------------------------|-----------------|-----------|--------|--------------|
| Safnanr. B3 | Fundardagur | Heiti | Efni | Safnnúmer B2 |
| 154 | 22.6.2017 | Járngjörð | Járn | 09 |
| | Teg. mannvirkis | Nr. lags | Hnit X | Hnit Y |
| | Skáli | | 104,0 | 204,12 |
| | | | Hnit Z | 5,02 |
| Heimildir/Athugasemdir | | | | |
| Hnoð á gjörðinni. | | | | |

| | | | | |
|------------------------|-----------------|----------|--------|--------------|
| Safnanr. B3 | Fundardagur | Heiti | Efni | Safnnúmer B2 |
| 155 | 22.6.2017 | Nagli | Járn | 09 |
| | Teg. mannvirkis | Nr. lags | Hnit X | Hnit Y |
| | Skáli | | 102,72 | 203,73 |
| | | | Hnit Z | |
| | | | 5,11 | |
| Heimildir/Athugasemdir | | | | |
| | | | | |

| | | | | |
|------------------------|-----------------|----------|--------|--------------|
| Safnanr. B3 | Fundardagur | Heiti | Efni | Safnnúmer B2 |
| 156 | 22.6.2017 | Teinn | Járn | 09 |
| | Teg. mannvirkis | Nr. lags | Hnit X | Hnit Y |
| | Skáli | | 106,92 | 200,53 |
| | | | Hnit Z | |
| | | | 5,06 | |
| Heimildir/Athugasemdir | | | | |
| | | | | |

| | | | | |
|------------------------|-----------------|----------|--------|--------------|
| Safnanr. B3 | Fundardagur | Heiti | Efni | Safnnúmer B2 |
| 157 | 22.6.2017 | Kjarni | Jaspis | 09 |
| | Teg. mannvirkis | Nr. lags | Hnit X | Hnit Y |
| | Skáli | | 106,52 | 200,61 |
| | | | Hnit Z | |
| | | | 5,06 | |
| Heimildir/Athugasemdir | | | | |
| Kjarni. | | | | |

| | | | | |
|--------------------------------------------------------------------------------|-----------------|----------|--------|--------------|
| Safnanr. B3 | Fundardagur | Heiti | Efni | Safnnúmer B2 |
| 158 | 22.6.2017 | Flaga | Jaspis | 09 |
| | Teg. mannvirkis | Nr. lags | Hnit X | Hnit Y |
| | Skáli | | 102,39 | 200,60 |
| | | | Hnit Z | |
| | | | 5,14 | |
| Heimildir/Athugasemdir | | | | |
| Við suðurvegginn. Avslag av jaspis. Läppbildning. Mycket kort krossad kant. | | | | |


| | | | | |
|-------------------------------------------------------------------------------|-----------------|----------|--------|--------------|
| Safnanr. B3 | Fundardagur | Heiti | Efni | Safnnúmer B2 |
| 159 | 22.6.2017 | Kjarni | Jaspis | 09 |
| | Teg. mannvirkis | Nr. lags | Hnit X | Hnit Y |
| | Skáli | | 102,95 | 202,40 |
| | | | Hnit Z | |
| | | | 5,16 | |
| Heimildir/Athugasemdir | | | | |
| Undir steini. Stycke av jaspis, bränt, troligen delar av avspaltningssyta. | | | | |


| | | | | |
|------------------------|-----------------|----------|--------|--------------|
| Safnanr. B3 | Fundardagur | Heiti | Efni | Safnnúmer B2 |
| 160 | 22.6.2017 | Kjarni | Jaspis | 09 |
| | Teg. mannvirkis | Nr. lags | Hnit X | Hnit Y |
| | Skáli | | 102,97 | 202,50 |
| | | | Hnit Z | |
| | | | 5,16 | |
| Heimildir/Athugasemdir | | | | |
| Kärnrest av jaspis. | | | | |

| | | | | |
|-------------------------------------------------------------------|-----------------|----------|--------|--------------|
| Safnanr. B3 | Fundardagur | Heiti | Efni | Safnnúmer B2 |
| 161 | 22.6.2017 | Kjarni | Jaspis | 09 |
| | Teg. mannvirkis | Nr. lags | Hnit X | Hnit Y |
| | Skáli | | 102,90 | 201,20 |
| | | | Hnit Z | |
| | | | 5,16 | |
| Heimildir/Athugasemdir | | | | |
| Eldslagningsten av jaspis. Tillverkad av avslag, krossade kanter. | | | | |

| | | | | |
|------------------------------------------------------------------------------------------|-----------------|----------|------------|--------------|
| Safnanr. B3 | Fundardagur | Heiti | Efni | Safnnúmer B2 |
| 162 | 22.6.2017 | Kjarni | Glerhallur | 09 |
| | Teg. mannvirkis | Nr. lags | Hnit X | Hnit Y |
| | Skáli | | 102,93 | 203,0 |
| | | | Hnit Z | |
| | | | 4,99 | |
| Heimildir/Athugasemdir | | | | |
| Fannst undir steini. Brenndur. Bränt och fragmenterat avslag av kalcedon (tre delar). | | | | |

| | | | | |
|------------------------|-----------------|----------|--------|--------------|
| Safnanr. B3 | Fundardagur | Heiti | Efni | Safnnúmer B2 |
| 163 | 22.6.2017 | Nagli | Járn | 09 |
| | Teg. mannvirkis | Nr. lags | Hnit X | Hnit Y |
| | Skáli | | 102,48 | 203,90 |
| | | | Hnit Z | |
| | | | 5,09 | |
| Heimildir/Athugasemdir | | | | |
| | | | | |

| | | | | |
|------------------------------------------------------------------------------------------------------------------------------------------------------------------------|-----------------|----------------|-----------|---------------------------------------------------------------------------------------|
| Safnanr. B3 | Fundardagur | Heiti | Efni | Safnnúmer B2 |
| 164 | 26.6.2017 | Skífa og flaga | Steinn og | 09 |
| | Teg. mannvirkis | Nr. lags | Hnit X | Hnit Y |
| | Skáli | | - | - |
| | | | Hnit Z | |
| | | | Um 5,00 | |
| Heimildir/Athugasemdir | | | | |
| Fannst við blautsigtun. Austast reit A, nálægt seti. Flagan var >0,1 g. Avslagsfragment av flinta. Syðskandinavisk. Tillformad skíva av sten obekant ändamål. | | | | |
| | | | |  |

| | | | | |
|------------------------------------------------------------|-----------------|----------|--------|-------------------------------------------------------------------------------------|
| Safnanr. B3 | Fundardagur | Heiti | Efni | Safnnúmer B2 |
| 165 | 26.6.2017 | Perla | Gler | 09 |
| | Teg. mannvirkis | Nr. lags | Hnit X | Hnit Y |
| | Skáli | | 105,23 | 202,50 |
| | | | Hnit Z | |
| | | | 5,01 | |
| Heimildir/Athugasemdir | | | | |
| Mjög lík perlun nr. 2016-43, 106 og 130 og 2017-3 og -165. | | | | |
| | | | |  |

| | | | | |
|------------------------|-----------------|----------|--------|--------------|
| Safnanr. B3 | Fundardagur | Heiti | Efni | Safnnúmer B2 |
| 166 | 26.6.2017 | Hnífur? | Járn | 09 |
| | Teg. mannvirkis | Nr. lags | Hnit X | Hnit Y |
| | Skáli | | 106,06 | 203,20 |
| | | | Hnit Z | |
| | | | 5,09 | |
| Heimildir/Athugasemdir | | | | |
| Oddurinn? | | | | |

| | | | | |
|---------------------------------------------------------------|-----------------|----------|------------|--------------|
| Safnanr. B3 | Fundardagur | Heiti | Efni | Safnnúmer B2 |
| 167 | 26.6.2017 | Kjarni | Glerhallur | 09 |
| | Teg. mannvirkis | Nr. lags | Hnit X | Hnit Y |
| | Skáli | | 106,04 | 204,30 |
| | | | Hnit Z | |
| | | | 5,03 | |
| Heimildir/Athugasemdir | | | | |
| Kluven nodul. Ræta och trubbiga eggjar krossade. Eldslagning. | | | | |

| | | | | |
|---------------------------------------------------------------------------------------|-----------------|--------------|------------|--------------|
| Safnanr. B3 | Fundardagur | Heiti | Efni | Safnnúmer B2 |
| 168 | 26.6.2017 | Skrautsteinn | Glerhallur | 09 |
| | Teg. mannvirkis | Nr. lags | Hnit X | Hnit Y |
| | Skáli | | 102,99 | 204,72 |
| | | | Hnit Z | |
| | | | 5,09 | |
| Heimildir/Athugasemdir | | | | |
| Nodul av kalcedon, mindre än 2 cm som minst. Med två ytor av naturliga klyvningsplan. | | | | |

| Safnanr. B3 | Fundardagur | Heiti | Efni | Safnnúmer B2 | |
|-----------------------------------|-----------------|----------|--------|--------------|--------|
| 169 | 26.6.2017 | Flaga | Jaspis | 09 | |
| | Teg. mannvirkis | Nr. lags | Hnit X | Hnit Y | Hnit Z |
| | Skáli | | 102,67 | 201,37 | 5,14 |
| Heimildir/Athugasemdir | | | | | |
| Avslagsfragment av jaspis. Bránt? | | | | | |

| Safnanr. B3 | Fundardagur | Heiti | Efni | Safnnúmer B2 | |
|---------------------------------------------------------------|-----------------|--------------|--------|--------------|--------|
| 170 | 26.6.2017 | Skrautsteinn | Jaspis | 09 | |
| | Teg. mannvirkis | Nr. lags | Hnit X | Hnit Y | Hnit Z |
| | Skáli | | 104,40 | 204,40 | 5,05 |
| Heimildir/Athugasemdir | | | | | |
| Nodul av jaspis frá älvsediment oregelbunden, mindre än 2 cm. | | | | | |

| Safnanr. B3 | Fundardagur | Heiti | Efni | Safnnúmer B2 | |
|------------------------|-----------------|----------|--------|--------------|--------|
| 171 | 26.6.2017 | Kjarni? | Jaspis | 09 | |
| | Teg. mannvirkis | Nr. lags | Hnit X | Hnit Y | Hnit Z |
| | Skáli | | 102,30 | 201,30 | 5,15 |
| Heimildir/Athugasemdir | | | | | |
| Bränd jaspis. | | | | | |

| Safnanr. B3 | Fundardagur | Heiti | Efni | Safnnúmer B2 | |
|-------------------------------------------------------------------------|-----------------|----------|--------|--------------|--------|
| 172 | 26.6.2017 | Flaga | Tinna | 09 | |
| | Teg. mannvirkis | Nr. lags | Hnit X | Hnit Y | Hnit Z |
| | Skáli | | 105,3 | 204,70 | 5,04 |
| Heimildir/Athugasemdir | | | | | |
| Brennd. Avslagsfragment av flinta. Bránt. Troligen sydiskandinavisk. | | | | | |

| Safnanr. B3 | Fundardagur | Heiti | Efni | Safnnúmer B2 | |
|----------------------------------------------------------------|-----------------|----------|--------|--------------|--------|
| 173 | 26.6.2017 | Flaga | Jaspis | 09 | |
| | Teg. mannvirkis | Nr. lags | Hnit X | Hnit Y | Hnit Z |
| | Skáli | | 106 | 207,5 | 5,0 - |
| Heimildir/Athugasemdir | | | | | |
| Fannst við sigtun. Avslag av jaspis. Ingen kantpreparering. | | | | | |

| Safnanr. B3 | Fundardagur | Heiti | Efni | Safnnúmer B2 | |
|----------------------------------------------------------------------------------------------------------------------------------------------------------------------|-----------------|----------|--------|--------------|--------|
| 174 | 26.6.2017 | Flaga | Jaspis | 09 | |
| | Teg. mannvirkis | Nr. lags | Hnit X | Hnit Y | Hnit Z |
| | Skáli | | 104,50 | 202,34 | 5,02 |
| Heimildir/Athugasemdir | | | | | |
| Avslag av jaspis. Krossad kant och avspaltning in över avspaltningssidan. Antingen avslag använt för eldslagning eller avslag avspaltat från större eldslagingssten. | | | | | |

| Safnanr. B3 | Fundardagur | Heiti | Efni | Safnnúmer B2 | |
|--------------------------------------------------------------------------------------------------------------------------------|-----------------|----------|------------|--------------|--------|
| 175 | 26.6.2017 | Flaga | Glerhallur | 09 | |
| | Teg. mannvirkis | Nr. lags | Hnit X | Hnit Y | Hnit Z |
| | Skáli | | 104 | 205 | 5,04 |
| Heimildir/Athugasemdir | | | | | |
| Fannst við sigtun. High-speed wedge. 5 mm. Avfall inte insamlat utan rimligen kvarlämnat efter sönderdelning. Primäravfall. | | | | | |

| Safnanr. B3 | Fundardagur | Heiti | Efni | Safnnúmer B2 | |
|----------------------------------------------------------------------|-----------------|----------|--------|--------------|--------|
| 176 | 26.6.2017 | Flaga | Jaspis | 09 | |
| | Teg. mannvirkis | Nr. lags | Hnit X | Hnit Y | Hnit Z |
| | Skáli | | 105 | 206 | 5,04 |
| Heimildir/Athugasemdir | | | | | |
| Fannst við sigtun. Avslagsfragment av jaspis. Bipolärt avspaltat. | | | | | |

| Safnanr. B3 | Fundardagur | Heiti | Efni | Safnnúmer B2 | |
|-----------------------------------------------------------------------|-----------------|----------|--------|--------------|--------|
| 177 | 26.6.2017 | Flaga | Jaspis | 09 | |
| | Teg. mannvirkis | Nr. lags | Hnit X | Hnit Y | Hnit Z |
| | Skáli | | 105 | 205 | 5,04 |
| Heimildir/Athugasemdir | | | | | |
| Fannst við sigtun. Avslagsfragment av jaspis. Saknar helt element. | | | | | |

| Safnanr. B3 | Fundardagur | Heiti | Efni | Safnnúmer B2 | |
|---------------------------------------------------------------------------------------------------------------------------------------------|-----------------|----------|------------|--------------|--------|
| 178 | 26.6.2017 | Kjarni | Glerhallur | 09 | |
| | Teg. mannvirkis | Nr. lags | Hnit X | Hnit Y | Hnit Z |
| | Skáli | | 106,85 | 200,30 | 5,14 |
| Heimildir/Athugasemdir | | | | | |
| Fragmenterad platt nodul av kalcedon med två interna klyvningsplan. Sönderdelad genom två raka brott. Inte vidare använd eller sönderdelad. | | | | | |

| Safnanr. B3 | Fundardagur | Heiti | Efni | Safnnúmer B2 | |
|-----------------------------------------------|-----------------|--------------|--------------|--------------|--------|
| 179 | 26.6.2017 | Skrautsteinn | Geislasteinn | 09 | |
| | Teg. mannvirkis | Nr. lags | Hnit X | Hnit Y | Hnit Z |
| | Skáli | | 106 | 201 | 5,0- |
| Heimildir/Athugasemdir | | | | | |
| Fannst við sigtun. Naturlig nodul av sten. | | | | | |

| Safnanr. B3 | Fundardagur | Heiti | Efni | Safnnúmer B2 | |
|----------------------------------|-----------------|--------------|--------|--------------|--------|
| 180 | 26.6.2017 | Skrautsteinn | Steinn | 09 | |
| | Teg. mannvirkis | Nr. lags | Hnit X | Hnit Y | Hnit Z |
| | Skáli | | 105 | 204 | 5,04 |
| Heimildir/Athugasemdir | | | | | |
| Fannst við sigtun. Rund sten. | | | | | |

| Safnanr. B3 | Fundardagur | Heiti | Efni | Safnnúmer B2 | |
|----------------------------------------------------------------|-----------------|--------------|------------|--------------|--------|
| 181 | 26.6.2017 | Skrautsteinn | Glerhallur | 09 | |
| | Teg. mannvirkis | Nr. lags | Hnit X | Hnit Y | Hnit Z |
| | Skáli | | 102 | 200 | 5,04 |
| Heimildir/Athugasemdir | | | | | |
| Fannst við sigtun. Rund älvsediment. Nodul. Mindre än 2 cm. | | | | | |

| Safnanr. B3 | Fundardagur | Heiti | Efni | Safnnúmer B2 | |
|------------------------------------------|-----------------|--------------|------------|--------------|--------|
| 182 | 26.6.2017 | Skrautsteinn | Glerhallur | 09 | |
| | Teg. mannvirkis | Nr. lags | Hnit X | Hnit Y | Hnit Z |
| | Skáli | | 106,91 | 201,13 | 5,15 |
| Heimildir/Athugasemdir | | | | | |
| Rund älvsediment. Nodul. Mindre än 2 cm. | | | | | |

| | | | | | |
|-------------------------------------------|-----------------|--------------|------------|--------------|--------|
| Safnanr. B3 | Fundardagur | Heiti | Efni | Safnnúmer B2 | |
| 183 | 26.6.2017 | Skrautsteinn | Glerhallur | 09 | |
| | Teg. mannvirkis | Nr. lags | Hnit X | Hnit Y | Hnit Z |
| | Skáli | | 106,17 | 200,75 | 5,13 |
| Heimildir/Athugasemdir | | | | | |
| Rund älv sediment. Nodul. Mindre än 2 cm. | | | | | |

| | | | | | |
|-----------------------------------------------------------------------------------------|-----------------|---------------|------------|--------------|--------|
| Safnanr. B3 | Fundardagur | Heiti | Efni | Safnnúmer B2 | |
| 184 | 26.6.2017 | Skrautsteinar | Glerhallur | 09 | |
| | Teg. mannvirkis | Nr. lags | Hnit X | Hnit Y | Hnit Z |
| | Skáli | | 105 | 205 | 5,0- |
| Heimildir/Athugasemdir | | | | | |
| Fannst við sigtun. Rund älv sediment. Nodul. Mindre än 2 cm, tre mera kantavrundade. | | | | | |

| | | | | | |
|-----------------------------------------------------------------------------------------|-----------------|--------------|------------|--------------|--------|
| Safnanr. B3 | Fundardagur | Heiti | Efni | Safnnúmer B2 | |
| 185 | 26.6.2017 | Skrautsteinn | Glerhallur | 09 | |
| | Teg. mannvirkis | Nr. lags | Hnit X | Hnit Y | Hnit Z |
| | Skáli | | 106 | 200 | 5,0- |
| Heimildir/Athugasemdir | | | | | |
| Fannst við sigtun. Rund älv sediment. Nodul. Mindre än 2 cm, tre mera kantavrundade. | | | | | |

| | | | | | |
|------------------------|-----------------|----------|--------|--------------|--------|
| Safnanr. B3 | Fundardagur | Heiti | Efni | Safnnúmer B2 | |
| 186 | 26.6.2017 | Nagli | Járn | 09 | |
| | Teg. mannvirkis | Nr. lags | Hnit X | Hnit Y | Hnit Z |
| | Skáli | | 106,91 | 200,65 | 5,05 |
| Heimildir/Athugasemdir | | | | | |


| | | | | | |
|------------------------|-----------------|----------------|--------|--------------|--------|
| Safnanr. B3 | Fundardagur | Heiti | Efni | Safnnúmer B2 | |
| 187 | 26.6.2017 | Járn (öngull?) | Járn | 09 | |
| | Teg. mannvirkis | Nr. lags | Hnit X | Hnit Y | Hnit Z |
| | Skáli | | 103,66 | 200,95 | 5,05 |
| Heimildir/Athugasemdir | | | | | |

| | | | | | |
|------------------------|-----------------|----------------|--------|--------------|--------|
| Safnanr. B3 | Fundardagur | Heiti | Efni | Safnnúmer B2 | |
| 188 | 26.6.2017 | Járn (öngull?) | Járn | 09 | |
| | Teg. mannvirkis | Nr. lags | Hnit X | Hnit Y | Hnit Z |
| | Skáli | | 101,60 | 204,30 | 5,00 |
| Heimildir/Athugasemdir | | | | | |

| | | | | | |
|--------------------------------------|-----------------|----------|--------|--------------|--------|
| Safnanr. B3 | Fundardagur | Heiti | Efni | Safnnúmer B2 | |
| 189 | 26.6.2017 | Bein | Bein | 09 | |
| | Teg. mannvirkis | Nr. lags | Hnit X | Hnit Y | Hnit Z |
| | Skáli | | 104 | 205 | 5,04 |
| Heimildir/Athugasemdir | | | | | |
| M.a. fuglabein? Funndust við sigtun. | | | | | |

| | | | | | |
|------------------------|-----------------|----------|--------|--------------|--------|
| Safnanr. B3 | Fundardagur | Heiti | Efni | Safnnúmer B2 | |
| 190 | 26.6.2017 | Nagli | Járn | 09 | |
| | Teg. mannvirkis | Nr. lags | Hnit X | Hnit Y | Hnit Z |
| | Skáli | | 104,57 | 201,80 | 5,01 |
| Heimildir/Athugasemdir | | | | | |

| | | | | | |
|-------------------------------------------------------------------|-----------------|--------------|------------|--------------|--------|
| Safnanr. B3 | Fundardagur | Heiti | Efni | Safnnúmer B2 | |
| 191 | 26.6.2017 | Skrautsteinn | Glerhallur | 09 | |
| | Teg. mannvirkis | Nr. lags | Hnit X | Hnit Y | Hnit Z |
| | Skáli | | 106,85 | 200,58 | 5,06 |
| Heimildir/Athugasemdir | | | | | |
| Rund älv sediment. Nodul. Mindre än 2 cm, tre mera kantavrundade. | | | | | |

| | | | | | |
|------------------------------------------------------------|-----------------|----------|--------|--------------|---------------------------------------------------------------------------------------|
| Safnanr. B3 | Fundardagur | Heiti | Efni | Safnnúmer B2 | |
| 192 | 26.6.2017 | Perla | Gler | 09 | |
| | Teg. mannvirkis | Nr. lags | Hnit X | Hnit Y | Hnit Z |
| | Skáli | | 106,67 | 200,36 | 5,06 |
| Heimildir/Athugasemdir | | | | | |
| Eins og fyrri perlur úr sama efni (tvöföld eins og hinar). | | | | | |
| | | | | |  |

| | | | | | |
|--------------------------------------------------------------------------------------------|-----------------|----------|--------|--------------|--------|
| Safnanr. B3 | Fundardagur | Heiti | Efni | Safnnúmer B2 | |
| 193 | 26.6.2017 | Kjarni | Tinna | 09 | |
| | Teg. mannvirkis | Nr. lags | Hnit X | Hnit Y | Hnit Z |
| | Skáli | | 105 | 201 | 5 |
| Heimildir/Athugasemdir | | | | | |
| Fannst við sigtun. Kärnfragment av rundkärna med krossade kanter. Elstalgn / bipolarärt | | | | | |

| | | | | | |
|------------------------------------------------------------------|-----------------|----------|--------|--------------|--------|
| Safnanr. B3 | Fundardagur | Heiti | Efni | Safnnúmer B2 | |
| 194 | 26.6.2017 | Flaga | Jaspis | 09 | |
| | Teg. mannvirkis | Nr. lags | Hnit X | Hnit Y | Hnit Z |
| | Skáli | | 102 | 203 | 5 |
| Heimildir/Athugasemdir | | | | | |
| Fannst við sigtun. Avslag av jaspis från rundkärna. Max 2 cm. | | | | | |

| | | | | | |
|------------------------|-----------------|----------|-----------|--------------|--------|
| Safnanr. B3 | Fundardagur | Heiti | Efni | Safnnúmer B2 | |
| 195 | 26.6.2017 | Bryni | Flöguberg | 09 | |
| | Teg. mannvirkis | Nr. lags | Hnit X | Hnit Y | Hnit Z |
| | Skáli | | 105,5 | 201,20 | 5,00 |
| Heimildir/Athugasemdir | | | | | |


| | | | | | |
|----------------------------------------------------------------------------------------------------|-----------------|----------|--------|--------------|--------|
| Safnanr. B3 | Fundardagur | Heiti | Efni | Safnnúmer B2 | |
| 196 | 26.6.2017 | Flaga | Jaspis | 09 | |
| | Teg. mannvirkis | Nr. lags | Hnit X | Hnit Y | Hnit Z |
| | Skáli | | 105 | 201 | 5,00 |
| Heimildir/Athugasemdir | | | | | |
| Avslagsfragment av jaspis distaldel. Bra exempel på pga storlek kvarlämnat material. Primäravfall. | | | | | |


| | | | | |
|------------------------|-----------------|----------|--------|--------------|
| Safnanr. B3 | Fundardagur | Heiti | Efni | Safnnúmer B2 |
| 197 | 26.6.2017 | Járn | Járn | 09 |
| | Teg. mannvirkis | Nr. lags | Hnit X | Hnit Y |
| | Skáli | | 106,99 | 200,24 |
| | Hnit Z | 5,05 | | |
| Heimildir/Athugasemdir | | | | |
| Rétt ofan við gólfíð. | | | | |

| | | | | |
|------------------------|-----------------|----------|--------|--------------|
| Safnanr. B3 | Fundardagur | Heiti | Efni | Safnnúmer B2 |
| 199 | 27.6.2017 | Járn | Járn | 09 |
| | Teg. mannvirkis | Nr. lags | Hnit X | Hnit Y |
| | Skáli | | 105,20 | 200,52 |
| | Hnit Z | 4,97 | | |
| Heimildir/Athugasemdir | | | | |


| | | | | |
|------------------------|-----------------|----------|--------|--------------|
| Safnanr. B3 | Fundardagur | Heiti | Efni | Safnnúmer B2 |
| 201 | 27.6.2017 | Nagli | Járn | 09 |
| | Teg. mannvirkis | Nr. lags | Hnit X | Hnit Y |
| | Skáli | | 105,72 | 201,52 |
| | Hnit Z | 5,00 | | |
| Heimildir/Athugasemdir | | | | |

| | | | | |
|------------------------|-----------------|----------|--------|--------------|
| Safnanr. B3 | Fundardagur | Heiti | Efni | Safnnúmer B2 |
| 203 | 27.6.2017 | Nagli | Járn | 09 |
| | Teg. mannvirkis | Nr. lags | Hnit X | Hnit Y |
| | Skáli | | 106 | 195 |
| | Hnit Z | 4,75 | | |
| Heimildir/Athugasemdir | | | | |
| Fannst við sigtun. | | | | |

| | | | | |
|------------------------------------------------------|-----------------|----------|--------|-------------------------------------------------------------------------------------|
| Safnanr. B3 | Fundardagur | Heiti | Efni | Safnnúmer B2 |
| 205 | 27.6.2017 | Perla | Gler | 09 |
| | Teg. mannvirkis | Nr. lags | Hnit X | Hnit Y |
| | Skáli | | 106 | 201 |
| | Hnit Z | 5 | | |
| Heimildir/Athugasemdir | | | | |
| Fannst við sigtun. Gullhúðin myndar rákir á glerinu. | | | | |
| | | | |  |

| | | | | |
|------------------------------------------------------------------------------------------------|-----------------|----------|--------|-------------------------------------------------------------------------------------|
| Safnanr. B3 | Fundardagur | Heiti | Efni | Safnnúmer B2 |
| 207 | 27.6.2017 | Mynt | Silfur | 09 |
| | Teg. mannvirkis | Nr. lags | Hnit X | Hnit Y |
| | Skáli | | 106 | 203 |
| | Hnit Z | 5 | | |
| Heimildir/Athugasemdir | | | | |
| Við sigtun. Brotið er með skreyti sem hefur verið við kanntinn. Gæti verið gull eða gullhúðað. | | | | |
| | | | |  |


| | | | | |
|----------------------------------------------------------------------------------------------------------------------------------------------|-----------------|-----------------|--------|--------------|
| Safnanr. B3 | Fundardagur | Heiti | Efni | Safnnúmer B2 |
| 209 | 27.6.2017 | Flaga og kjarni | Jaspis | 09 |
| | Teg. mannvirkis | Nr. lags | Hnit X | Hnit Y |
| | Skáli | | 103 | 201 |
| | Hnit Z | 5 | | |
| Heimildir/Athugasemdir | | | | |
| Bipolär apelsinklyfta av grön jaspis (primäravfall). Bipolärt kluven nodul av jaspis eller flinta (brun glasig) använd som eldslagningssten. | | | | |

| | | | | |
|------------------------|-----------------|----------|--------|-------------------------------------------------------------------------------------|
| Safnanr. B3 | Fundardagur | Heiti | Efni | Safnnúmer B2 |
| 198 | 20.6.2017 | Klippur | Járn | 09 |
| | Teg. mannvirkis | Nr. lags | Hnit X | Hnit Y |
| | Skáli | | 104,10 | 204,48 |
| | Hnit Z | 5,08 | | |
| Heimildir/Athugasemdir | | | | |
| Í þremur hlutum. | | | | |
| | | | |  |

| | | | | |
|------------------------|-----------------|----------|--------|--------------|
| Safnanr. B3 | Fundardagur | Heiti | Efni | Safnnúmer B2 |
| 200 | 27.6.2017 | Nagli | Járn | 09 |
| | Teg. mannvirkis | Nr. lags | Hnit X | Hnit Y |
| | Skáli | | 103,09 | 195,48 |
| | Hnit Z | 4,73 | | |
| Heimildir/Athugasemdir | | | | |

| | | | | |
|------------------------|-----------------|----------|--------|--------------|
| Safnanr. B3 | Fundardagur | Heiti | Efni | Safnnúmer B2 |
| 202 | 27.6.2017 | Járn | Járn | 09 |
| | Teg. mannvirkis | Nr. lags | Hnit X | Hnit Y |
| | Skáli | | 106 | 201 |
| | Hnit Z | 5 | | |
| Heimildir/Athugasemdir | | | | |
| Fannst við sigtun. | | | | |

| | | | | |
|--------------------------------------------------------|-----------------|----------|--------|--------------|
| Safnanr. B3 | Fundardagur | Heiti | Efni | Safnnúmer B2 |
| 204 | 27.6.2017 | Flaga | Tinna? | 09 |
| | Teg. mannvirkis | Nr. lags | Hnit X | Hnit Y |
| | Skáli | | 104,03 | 201,16 |
| | Hnit Z | 5,01 | | |
| Heimildir/Athugasemdir | | | | |
| Fragment av bipolärt avslag av flinta. Obekant flinta. | | | | |

| | | | | |
|------------------------|-----------------|----------|--------|---------------------------------------------------------------------------------------|
| Safnanr. B3 | Fundardagur | Heiti | Efni | Safnnúmer B2 |
| 206 | 27.6.2017 | Silfur | Silfur | 09 |
| | Teg. mannvirkis | Nr. lags | Hnit X | Hnit Y |
| | Skáli | | 106 | 201 |
| | Hnit Z | 5 | | |
| Heimildir/Athugasemdir | | | | |
| Við sigtun. | | | | |
| | | | |  |

| | | | | |
|------------------------|-----------------|----------|--------|--------------|
| Safnanr. B3 | Fundardagur | Heiti | Efni | Safnnúmer B2 |
| 208 | 27.6.2017 | Nagli | Járn | 09 |
| | Teg. mannvirkis | Nr. lags | Hnit X | Hnit Y |
| | Skáli | | 105,98 | 200,72 |
| | Hnit Z | 5,04 | | |
| Heimildir/Athugasemdir | | | | |

| | | | | |
|--------------------------------------------------------------------------|-----------------|----------|-----------|--------------|
| Safnanr. B3 | Fundardagur | Heiti | Efni | Safnnúmer B2 |
| 210 | 27.6.2017 | Brýni | Flöguberg | 09 |
| | Teg. mannvirkis | Nr. lags | Hnit X | Hnit Y |
| | Skáli | | 103,51 | 200,20 |
| | Hnit Z | 5,05 | | |
| Heimildir/Athugasemdir | | | | |
| Brotnaði við upptöku. Gat við annan endann sem í gæti verið bronsbráður. | | | | |

| | | | | |
|----------------------------|-----------------|----------|------------|--------------|
| Safnanr. B3 | Fundardagur | Heiti | Efni | Safnnúmer B2 |
| 211 | 27.6.2017 | Flaga | Glerhallur | 09 |
| | Teg. mannvirkis | Nr. lags | Hnit X | Hnit Y |
| | Skáli | | 106 | 201 |
| | | | | Hnit Z |
| | | | | 5 |
| Heimildir/Athugasemdir | | | | |
| Avslagsfragment av jaspis? | | | | |

| | | | | |
|--------------------------------------------------------------------------------------|-----------------|----------|------------|--------------|
| Safnanr. B3 | Fundardagur | Heiti | Efni | Safnnúmer B2 |
| 212 | 27.6.2017 | Flaga | Glerhallur | 09 |
| | Teg. mannvirkis | Nr. lags | Hnit X | Hnit Y |
| | Skáli | | 107 | 202 |
| | | | | Hnit Z |
| | | | | 5 |
| Heimildir/Athugasemdir | | | | |
| Við sigtun. Kluven rund nodul av kalcedon. Tidigare avspaltnng. Bra skärande egg. | | | | |

| | | | | |
|----------------------------------------------------------------------------|-----------------|----------|------------|--------------|
| Safnanr. B3 | Fundardagur | Heiti | Efni | Safnnúmer B2 |
| 213 | 27.6.2017 | Kjarni | Glerhallur | 09 |
| | Teg. mannvirkis | Nr. lags | Hnit X | Hnit Y |
| | Skáli | | 107 | 202 |
| | | | | Hnit Z |
| | | | | 5 |
| Heimildir/Athugasemdir | | | | |
| Við sigtun. Stycke av kalcedon från berg, möjligen flera avspaltningar? | | | | |

| | | | | |
|-----------------------------------------------------------------------------------------|-----------------|----------|--------|--------------|
| Safnanr. B3 | Fundardagur | Heiti | Efni | Safnnúmer B2 |
| 214 | 27.6.2017 | Flaga | Jaspis | 09 |
| | Teg. mannvirkis | Nr. lags | Hnit X | Hnit Y |
| | Skáli | | 104 | 201 |
| | | | | Hnit Z |
| | | | | 5 |
| Heimildir/Athugasemdir | | | | |
| Við sigtun. Avslagsfragment av flinta, distaldel brott pga materialfel. Primärfvall. | | | | |

| | | | | |
|--------------------------------------------------------------------------------------------------|-----------------|---------------|--------|--------------|
| Safnanr. B3 | Fundardagur | Heiti | Efni | Safnnúmer B2 |
| 215 | 27.6.2017 | Unninn steinn | Steinn | 09 |
| | Teg. mannvirkis | Nr. lags | Hnit X | Hnit Y |
| | Skáli | | 103 | 201 |
| | | | | Hnit Z |
| | | | | 5 |
| Heimildir/Athugasemdir | | | | |
| Við sigtun. Brunninn. Þrjár rákir! Troligen del av liten basaltpelare. Eventuellt tillformad. | | | | |

| | | | | |
|------------------------|-----------------|--------------|--------|--------------|
| Safnanr. B3 | Fundardagur | Heiti | Efni | Safnnúmer B2 |
| 216 | 27.6.2017 | Nagli (haus) | Járn | 09 |
| | Teg. mannvirkis | Nr. lags | Hnit X | Hnit Y |
| | Skáli | | 105,12 | 204,16 |
| | | | | Hnit Z |
| | | | | 5,02 |
| Heimildir/Athugasemdir | | | | |

| | | | | |
|------------------------|-----------------|----------|--------|--------------|
| Safnanr. B3 | Fundardagur | Heiti | Efni | Safnnúmer B2 |
| 217 | 27.6.2017 | Þynna | Járn | 09 |
| | Teg. mannvirkis | Nr. lags | Hnit X | Hnit Y |
| | Skáli | | 103,12 | 204,68 |
| | | | | Hnit Z |
| | | | | 5,08 |
| Heimildir/Athugasemdir | | | | |
| Með viðarleifum. | | | | |

| | | | | |
|------------------------|-----------------|----------|--------|--------------|
| Safnanr. B3 | Fundardagur | Heiti | Efni | Safnnúmer B2 |
| 218 | 27.6.2017 | Bein | Bein | 09 |
| | Teg. mannvirkis | Nr. lags | Hnit X | Hnit Y |
| | Skáli | | 106 | 204 |
| | | | | Hnit Z |
| | | | | 5 |
| Heimildir/Athugasemdir | | | | |
| Við sigtun. | | | | |

| | | | | |
|-----------------------------------------------------------------------------|-----------------|----------|------------|--------------|
| Safnanr. B3 | Fundardagur | Heiti | Efni | Safnnúmer B2 |
| 219 | 27.6.2017 | Kjarni | Glerhallur | 09 |
| | Teg. mannvirkis | Nr. lags | Hnit X | Hnit Y |
| | Skáli | | 106 | 204 |
| | | | | Hnit Z |
| | | | | 5 |
| Heimildir/Athugasemdir | | | | |
| Við sigtun. Flís. Stycke kalcedon med flera avspaltningar, kärnfragment? | | | | |

| | | | | |
|------------------------|-----------------|----------|--------|--------------|
| Safnanr. B3 | Fundardagur | Heiti | Efni | Safnnúmer B2 |
| 220 | 27.6.2017 | Nagli | Járn | 09 |
| | Teg. mannvirkis | Nr. lags | Hnit X | Hnit Y |
| | Skáli | | 106 | 204 |
| | | | | Hnit Z |
| | | | | 5 |
| Heimildir/Athugasemdir | | | | |
| Við sigtun. | | | | |

| | | | | |
|---------------------------------------------------------------------|-----------------|----------|--------|--------------|
| Safnanr. B3 | Fundardagur | Heiti | Efni | Safnnúmer B2 |
| 221 | 27.6.2017 | Flaga | Jaspis | 09 |
| | Teg. mannvirkis | Nr. lags | Hnit X | Hnit Y |
| | Skáli | | 106 | 204 |
| | | | | Hnit Z |
| | | | | 5 |
| Heimildir/Athugasemdir | | | | |
| Við sigtun. Flisa av jaspis, komplicerade brott. Primärfvall. | | | | |

| | | | | |
|--------------------------------------------------------|-----------------|----------|--------|--------------|
| Safnanr. B3 | Fundardagur | Heiti | Efni | Safnnúmer B2 |
| 222 | 27.6.2017 | Flaga | Jaspis | 09 |
| | Teg. mannvirkis | Nr. lags | Hnit X | Hnit Y |
| | Skáli | | 105 | 204 |
| | | | | Hnit Z |
| | | | | 5 |
| Heimildir/Athugasemdir | | | | |
| Við sigtun. Avslagsfragment av jaspis. Primärfvall. | | | | |


| | | | | |
|----------------------------------------------|-----------------|----------|--------|--------------|
| Safnanr. B3 | Fundardagur | Heiti | Efni | Safnnúmer B2 |
| 223 | 27.6.2017 | Flaga | Jaspis | 09 |
| | Teg. mannvirkis | Nr. lags | Hnit X | Hnit Y |
| | Skáli | | 108 | 204 |
| | | | | Hnit Z |
| | | | | 5 |
| Heimildir/Athugasemdir | | | | |
| Við sigtun. Avslag av jaspis Primärfvall. | | | | |

| | | | | |
|------------------------------------------|-----------------|--------------|---------------|--------------|
| Safnanr. B3 | Fundardagur | Heiti | Efni | Safnnúmer B2 |
| 224 | 27.6.2017 | Skrautsteinn | Geislasteinn? | 09 |
| | Teg. mannvirkis | Nr. lags | Hnit X | Hnit Y |
| | Skáli | | 104,58 | 203,00 |
| | | | | Hnit Z |
| | | | | 5,06 |
| Heimildir/Athugasemdir | | | | |
| Eins og tönn í laginu. Naturlig sten. | | | | |

| | | | | |
|----------------------------------------|-----------------|----------|--------|--------------|
| Safnanr. B3 | Fundardagur | Heiti | Efni | Safnnúmer B2 |
| 225 | 27.6.2017 | Hismi | Skel | 09 |
| | Teg. mannvirkis | Nr. lags | Hnit X | Hnit Y |
| | Skáli | | - | - |
| | | | | Hnit Z |
| | | | | 5 |
| Heimildir/Athugasemdir | | | | |
| Við sigtun úr suðausturhorni reitar A. | | | | |

| | | | | |
|------------------------------------------------------------------------------|-----------------|----------|--------|--------------|
| Safnanr. B3 | Fundardagur | Heiti | Efni | Safnnúmer B2 |
| 226 | 28.6.2017 | Flaga | Jaspis | 09 |
| | Teg. mannvirkis | Nr. lags | Hnit X | Hnit Y |
| | Skáli | | 102,5 | 201,70 |
| | | | | Hnit Z |
| | | | | 5,08 |
| Heimildir/Athugasemdir | | | | |
| Avslag av jaspis, krossad kant. Möjligan avspaltat in över avspaltningssyta. | | | | |

| | | | | |
|------------------------|-----------------|----------|--------|--------------|
| Safnanr. B3 | Fundardagur | Heiti | Efni | Safnnúmer B2 |
| 227 | 28.6.2017 | Járn | Járn | 09 |
| | Teg. mannvirkis | Nr. lags | Hnit X | Hnit Y |
| | Skáli | | 102,95 | 201,70 |
| | | | | Hnit Z |
| | | | | 5,08 |
| Heimildir/Athugasemdir | | | | |
| Í seti. | | | | |

| | | | | |
|------------------------------------------------------------------------------------------------------------------------|-----------------|----------|--------|-------------------------------------------------------------------------------------|
| Safnanr. B3 | Fundardagur | Heiti | Efni | Safnnúmer B2 |
| 228 | 28.6.2017 | Perla | Gler | 09 |
| | Teg. mannvirkis | Nr. lags | Hnit X | Hnit Y |
| | Skáli | | 107,78 | 200,28 |
| | | | | Hnit Z |
| | | | | 5,06 |
| Heimildir/Athugasemdir | | | | |
| Silfurhúðunin myndar renndur á lengdina. Tvöföld eins og hinar silfurhúðuðu og fannst á svipuðum stað og margar aðrar. | | | | |
| | | | |  |


| | | | | |
|-----------------------------------------------------------------------------------------|-----------------|----------|------------|--------------|
| Safnanr. B3 | Fundardagur | Heiti | Efni | Safnnúmer B2 |
| 229 | 28.6.2017 | Flögur | Glerhallur | 09 |
| | Teg. mannvirkis | Nr. lags | Hnit X | Hnit Y |
| | Skáli | | 108,5 | 201,8 |
| | | | | Hnit Z |
| | | | | 5,08 |
| Heimildir/Athugasemdir | | | | |
| Tvá avslagsfragment av kalcedon, en ev slagen samt en liten bit fältspat. Primärafvall. | | | | |

| | | | | |
|-------------------------------|-----------------|----------|--------|--------------|
| Safnanr. B3 | Fundardagur | Heiti | Efni | Safnnúmer B2 |
| 230 | 28.6.2017 | Flaga | Jaspis | 09 |
| | Teg. mannvirkis | Nr. lags | Hnit X | Hnit Y |
| | Skáli | | 104 | 202 |
| | | | | Hnit Z |
| | | | | 5,08 |
| Heimildir/Athugasemdir | | | | |
| Flisa, komebwa. Primärafvall. | | | | |

| | | | | |
|-------------------------------------------|-----------------|----------|------------|--------------|
| Safnanr. B3 | Fundardagur | Heiti | Efni | Safnnúmer B2 |
| 231 | 28.6.2017 | Flaga | Glerhallur | 09 |
| | Teg. mannvirkis | Nr. lags | Hnit X | Hnit Y |
| | Skáli | | 108 | 204 |
| | | | | Hnit Z |
| | | | | 5,07 |
| Heimildir/Athugasemdir | | | | |
| Við sigtun. Flisa kalcedon. Primärafvall. | | | | |

| | | | | |
|--------------------------------------------------------------------------------------------|-----------------|----------|------------|--------------|
| Safnanr. B3 | Fundardagur | Heiti | Efni | Safnnúmer B2 |
| 232 | 28.6.2017 | Kjarni | Glerhallur | 09 |
| | Teg. mannvirkis | Nr. lags | Hnit X | Hnit Y |
| | Skáli | | 103,65 | 201,3 |
| | | | | Hnit Z |
| | | | | 5,00 |
| Heimildir/Athugasemdir | | | | |
| Kärnrest av kalcedon. Tillverkad av avslag med ytterytan ('upphuggen' nodul eller stycke). | | | | |

| | | | | |
|------------------------|-----------------|----------|--------|--------------|
| Safnanr. B3 | Fundardagur | Heiti | Efni | Safnnúmer B2 |
| 233 | 28.6.2017 | Járn | Járn | 09 |
| | Teg. mannvirkis | Nr. lags | Hnit X | Hnit Y |
| | Skáli | | 108 | 203 |
| | | | | Hnit Z |
| | | | | 5,07 |
| Heimildir/Athugasemdir | | | | |
| Við sigtun. | | | | |

| | | | | |
|----------------------------------------------------------------------------------------------------------------------------------------------------|-----------------|----------|--------|---------------------------------------------------------------------------------------|
| Safnanr. B3 | Fundardagur | Heiti | Efni | Safnnúmer B2 |
| 234 | 28.6.2017 | Perla | Annað | 09 |
| | Teg. mannvirkis | Nr. lags | Hnit X | Hnit Y |
| | Skáli | | 104,5 | 201,5 |
| | | | | Hnit Z |
| | | | | 5 |
| Heimildir/Athugasemdir | | | | |
| Við sigtun. Eðalsteinn? Í miðskipi. Eins og perla frá Borg á Lofoten (bls. 232). Sú er úr carnelian eðalsteini. Slíkar eru frá Íran eða Indlandi). | | | | |
| | | | |  |

| | | | | |
|-----------------------------------------------------------------------------------------------------------------------------------------------------------------------------------------|-----------------|----------|------------|--------------|
| Safnanr. B3 | Fundardagur | Heiti | Efni | Safnnúmer B2 |
| 235 | 28.6.2017 | Kjarni | Glerhallur | 09 |
| | Teg. mannvirkis | Nr. lags | Hnit X | Hnit Y |
| | Skáli | | 101,6 | 203,5 |
| | | | | Hnit Z |
| | | | | 5,12 |
| Heimildir/Athugasemdir | | | | |
| Brenndur?nStycke av kalcedon stort avslag? Avspaltningar in över avspaltningssidan har till stor del följt naturliga klyvningsplan i materialet. Krossade kanter, troligen eldslagning. | | | | |

| | | | | |
|--------------------------------------------------------------------------------------------------------------------------------------------------------------------|-----------------|----------|--------|--------------|
| Safnanr. B3 | Fundardagur | Heiti | Efni | Safnnúmer B2 |
| 236 | 28.6.2017 | Flaga | Jaspis | 09 |
| | Teg. mannvirkis | Nr. lags | Hnit X | Hnit Y |
| | Skáli | | 107,3 | 200,03 |
| | | | | Hnit Z |
| | | | | 5,05 |
| Heimildir/Athugasemdir | | | | |
| Avslagsfragment av jaspis. Klavet avslag med avspaltning in över avspaltningssida (liten) samt krossad kant som uppstått efter avslagets avspaltning. Eldslagning. | | | | |


| | | | | |
|------------------------------------------------------------------------------------------------------------------------------------------------------------------------------------------|-----------------|----------|--------|--------------|
| Safnanr. B3 | Fundardagur | Heiti | Efni | Safnnúmer B2 |
| 237 | 28.6.2017 | Flaga | Jaspis | 09 |
| | Teg. mannvirkis | Nr. lags | Hnit X | Hnit Y |
| | Skáli | | 104-5 | 203-4 |
| | | | | Hnit Z |
| | | | | 5 |
| Heimildir/Athugasemdir | | | | |
| Við sigtun. Tre flisor av jaspis. En med slagbula avspaltad in över plan yta, med kantreduktion eller krossad kant. En highspeed wedge. En med kantiga brott. Eldslagning. Primärafvall. | | | | |

| | | | | |
|--------------------------------|-----------------|----------|--------|--------------|
| Safnanr. B3 | Fundardagur | Heiti | Efni | Safnnúmer B2 |
| 238 | 28.6.2017 | Flaga | Jaspis | 09 |
| | Teg. mannvirkis | Nr. lags | Hnit X | Hnit Y |
| | Skáli | | 104-75 | 202,36 |
| | | | | Hnit Z |
| | | | | 5,03 |
| Heimildir/Athugasemdir | | | | |
| Flisa av jaspis. Primärafvall. | | | | |

| | | | | |
|---------------------------------|-----------------|----------|--------|--------------|
| Safnanr. B3 | Fundardagur | Heiti | Efni | Safnnúmer B2 |
| 239 | 28.6.2017 | Flaga | Jaspis | 09 |
| | Teg. mannvirkis | Nr. lags | Hnit X | Hnit Y |
| | Skáli | | 104 | 202 |
| | | | | Hnit Z |
| | | | | 5 |
| Heimildir/Athugasemdir | | | | |
| Við sigtun. Jaspis?? Slagen? | | | | |

| | | | | |
|------------------------------------------------|-----------------|----------|--------|--------------|
| Safnanr. B3 | Fundardagur | Heiti | Efni | Safnnúmer B2 |
| 240 | 28.6.2017 | Flaga | Jaspis | 09 |
| | Teg. mannvirkis | Nr. lags | Hnit X | Hnit Y |
| | Skáli | | 103,74 | 201,3 |
| | | | | Hnit Z |
| | | | | 5,03 |
| Heimildir/Athugasemdir | | | | |
| Við sigtun. Avslag av jaspis. Primäravfall. | | | | |

| | | | | |
|-----------------------------------------------------------------------------------------------------------------------------------------------|-----------------|----------|--------|--------------|
| Safnanr. B3 | Fundardagur | Heiti | Efni | Safnnúmer B2 |
| 241 | 28.6.2017 | Kjarni | Jaspis | 09 |
| | Teg. mannvirkis | Nr. lags | Hnit X | Hnit Y |
| | Skáli | | 107,16 | 204,70 |
| | | | | Hnit Z |
| | | | | 5,01 |
| Heimildir/Athugasemdir | | | | |
| Avslag av jaspis frá kluven rundkärna með krossað kant eftir klyvning. Eldslagningssten av avslag. Litet avslag av jaspis. Från rundkärna. | | | | |

| | | | | |
|--------------------------------------------------------------------------------------------------------------------------------------------------------------------------------------------------------------------------------------------------------------------------------------------------------------------------|-----------------|----------------|--------|-------------------------------------------------------------------------------------|
| Safnanr. B3 | Fundardagur | Heiti | Efni | Safnnúmer B2 |
| 242 | 28.6.2017 | Flaga - hnifur | Jaspis | 09 |
| | Teg. mannvirkis | Nr. lags | Hnit X | Hnit Y |
| | Skáli | | 102,60 | 200,30 |
| | | | | Hnit Z |
| | | | | 5,11 |
| Heimildir/Athugasemdir | | | | |
| Beittur á þrjár hliðar. (sbr. spán á skand). Avslag av jaspis. Ryggen inte medvetet formad av en avspaltning utan genom en kombination av naturlig yta och avspaltning i annan riktning. Alltså inte ett spån utan ett spånliknande avslag med två eggur som i materialet är ovanligt bra för skärande. Kantpreparering. | | | | |
| | | | |  |

| | | | | |
|----------------------------------------------------------------------------|-----------------|----------|--------|--------------|
| Safnanr. B3 | Fundardagur | Heiti | Efni | Safnnúmer B2 |
| 243 | 28.6.2017 | Flaga | Jaspis | 09 |
| | Teg. mannvirkis | Nr. lags | Hnit X | Hnit Y |
| | Skáli | | 104,82 | 204,42 |
| | | | | Hnit Z |
| | | | | 5,03 |
| Heimildir/Athugasemdir | | | | |
| Avslagsfragment av jaspis, distalfragment með böjningsbrott. Primäravfall. | | | | |

| | | | | |
|-------------------------------------------------------------------------------------------------------------------------------------------------|-----------------|-----------|-----------------|--------------|
| Safnanr. B3 | Fundardagur | Heiti | Efni | Safnnúmer B2 |
| 244 | 28.6.2017 | Flögur og | Glerhallur/jasp | 09 |
| | Teg. mannvirkis | Nr. lags | Hnit X | Hnit Y |
| | Skáli | | 106 | 204 |
| | | | | Hnit Z |
| | | | | 5,00 |
| Heimildir/Athugasemdir | | | | |
| Bipolärt fragmenterat avslag av kalcedon. Från rund nodul. Bipolärt avslag från liten rund nodul av jaspis samt avslag av jaspis. Primäravfall. | | | | |

| | | | | |
|------------------------|-----------------|---------------|--------|--------------|
| Safnanr. B3 | Fundardagur | Heiti | Efni | Safnnúmer B2 |
| 245 | 28.6.2017 | Járn (pottur) | Járn | 09 |
| | Teg. mannvirkis | Nr. lags | Hnit X | Hnit Y |
| | Skáli | | 107,33 | 200,34 |
| | | | | Hnit Z |
| | | | | 5,04 |
| Heimildir/Athugasemdir | | | | |
| | | | | |

| | | | | |
|------------------------|-----------------|----------|--------|--------------|
| Safnanr. B3 | Fundardagur | Heiti | Efni | Safnnúmer B2 |
| 246 | 28.6.2017 | Járn | Járn | 09 |
| | Teg. mannvirkis | Nr. lags | Hnit X | Hnit Y |
| | Skáli | | 105,5 | 204,30 |
| | | | | Hnit Z |
| | | | | 5,02 |
| Heimildir/Athugasemdir | | | | |
| | | | | |

| | | | | |
|------------------------|-----------------|----------|--------|--------------|
| Safnanr. B3 | Fundardagur | Heiti | Efni | Safnnúmer B2 |
| 247 | 28.6.2017 | Járn | Járn | 09 |
| | Teg. mannvirkis | Nr. lags | Hnit X | Hnit Y |
| | Skáli | | 102,80 | 200,90 |
| | | | | Hnit Z |
| | | | | 5,13 |
| Heimildir/Athugasemdir | | | | |
| Með viðarleifum. | | | | |

| | | | | |
|------------------------|-----------------|---------------|--------|--------------|
| Safnanr. B3 | Fundardagur | Heiti | Efni | Safnnúmer B2 |
| 248 | 28.6.2017 | Hnoð og nagli | Járn | 09 |
| | Teg. mannvirkis | Nr. lags | Hnit X | Hnit Y |
| | Skáli | | 102,63 | 200,30 |
| | | | | Hnit Z |
| | | | | 5,12 |
| Heimildir/Athugasemdir | | | | |
| | | | | |

| | | | | |
|------------------------|-----------------|----------|--------|--------------|
| Safnanr. B3 | Fundardagur | Heiti | Efni | Safnnúmer B2 |
| 249 | 28.6.2017 | Nagli | Járn | 09 |
| | Teg. mannvirkis | Nr. lags | Hnit X | Hnit Y |
| | Skáli | | 103,74 | 201,3 |
| | | | | Hnit Z |
| | | | | 5,03 |
| Heimildir/Athugasemdir | | | | |
| | | | | |


| | | | | |
|------------------------|-----------------|----------|--------|--------------|
| Safnanr. B3 | Fundardagur | Heiti | Efni | Safnnúmer B2 |
| 250 | 28.6.2017 | Nagli | Járn | 09 |
| | Teg. mannvirkis | Nr. lags | Hnit X | Hnit Y |
| | Skáli | | 107 | 205 |
| | | | | Hnit Z |
| | | | | 5,05 |
| Heimildir/Athugasemdir | | | | |
| | | | | |


| | | | | |
|------------------------|-----------------|----------|--------|--------------|
| Safnanr. B3 | Fundardagur | Heiti | Efni | Safnnúmer B2 |
| 251 | 28.6.2017 | Nagli | Járn | 09 |
| | Teg. mannvirkis | Nr. lags | Hnit X | Hnit Y |
| | Skáli | | 107,19 | 200,25 |
| | | | | Hnit Z |
| | | | | 5,04 |
| Heimildir/Athugasemdir | | | | |
| Eftir sigtun. | | | | |

| | | | | |
|------------------------|-----------------|----------|--------|--------------|
| Safnanr. B3 | Fundardagur | Heiti | Efni | Safnnúmer B2 |
| 252 | 28.6.2017 | Nagli | Járn | 09 |
| | Teg. mannvirkis | Nr. lags | Hnit X | Hnit Y |
| | Skáli | | 107 | 204 |
| | | | | Hnit Z |
| | | | | 5,04 |
| Heimildir/Athugasemdir | | | | |
| Eftir sigtun. | | | | |

| | | | | |
|-------------------------------------------------------------|-----------------|----------|--------|--------------|
| Safnanr. B3 | Fundardagur | Heiti | Efni | Safnnúmer B2 |
| 253 | 28.6.2017 | Flaga | Jaspis | 09 |
| | Teg. mannvirkis | Nr. lags | Hnit X | Hnit Y |
| | Skáli | | 107 | 204 |
| | | | | Hnit Z |
| | | | | 5,04 |
| Heimildir/Athugasemdir | | | | |
| Eftir sigtun. Litet krustaavslag av flinta, Primärvfall. | | | | |

| | | | | |
|------------------------|-----------------|----------|--------|--------------|
| Safnanr. B3 | Fundardagur | Heiti | Efni | Safnnúmer B2 |
| 254 | 28.6.2017 | Bein | Bein | 09 |
| | Teg. mannvirkis | Nr. lags | Hnit X | Hnit Y |
| | Skáli | | 103,05 | 201,9 |
| | | | | Hnit Z |
| | | | | 5,06 |
| Heimildir/Athugasemdir | | | | |
| | | | | |

| | | | | |
|-----------------------------------------------------------------------------------|-----------------|----------|--------|--------------|
| Safnanr. B3 | Fundardagur | Heiti | Efni | Safnnúmer B2 |
| 255 | 28.6.2017 | Perla | Gler | 09 |
| | Teg. mannvirkis | Nr. lags | Hnit X | Hnit Y |
| | Skáli | | 104,98 | 204,33 |
| | | | | Hnit Z |
| | | | | 5,04 |
| Heimildir/Athugasemdir | | | | |
| Tvöföld | | | | |
|  | | | | |

| | | | | |
|-------------------------------------------------------------------------------------|-----------------|----------|--------|--------------|
| Safnanr. B3 | Fundardagur | Heiti | Efni | Safnnúmer B2 |
| 256 | 28.6.2017 | Perla | Steinn | 09 |
| | Teg. mannvirkis | Nr. lags | Hnit X | Hnit Y |
| | Skáli | | 108 | 200 |
| | | | | Hnit Z |
| | | | | 5,04 |
| Heimildir/Athugasemdir | | | | |
| Við sigtun. Úr gjöskubergi? | | | | |
|  | | | | |

| | | | | |
|------------------------------------------------------------------|-----------------|----------|------------|--------------|
| Safnanr. B3 | Fundardagur | Heiti | Efni | Safnnúmer B2 |
| 257 | 28.6.2017 | Flaga | Glerhallur | 09 |
| | Teg. mannvirkis | Nr. lags | Hnit X | Hnit Y |
| | Skáli | | 104-5 | 200-3 |
| | | | | Hnit Z |
| | | | | 5 |
| Heimildir/Athugasemdir | | | | |
| Flisa av kalcedon med krossad kant, Eldslagning? Primärvfall. | | | | |


| | | | | |
|-----------------------------------------------|-----------------|----------|--------|--------------|
| Safnanr. B3 | Fundardagur | Heiti | Efni | Safnnúmer B2 |
| 258 | 28.6.2017 | Flaga | Jaspis | 09 |
| | Teg. mannvirkis | Nr. lags | Hnit X | Hnit Y |
| | Skáli | | 106 | 202 |
| | | | | Hnit Z |
| | | | | 5 |
| Heimildir/Athugasemdir | | | | |
| Avslag av jaspis frá kluven liten rund nodul. | | | | |

| | | | | |
|------------------------|-----------------|----------|--------|--------------|
| Safnanr. B3 | Fundardagur | Heiti | Efni | Safnnúmer B2 |
| 259 | 28.6.2017 | Járn | Járn | 09 |
| | Teg. mannvirkis | Nr. lags | Hnit X | Hnit Y |
| | Skáli | | 107,60 | 203,63 |
| | | | | Hnit Z |
| | | | | 5,08 |
| Heimildir/Athugasemdir | | | | |
| | | | | |

| | | | | |
|------------------------|-----------------|----------|--------|--------------|
| Safnanr. B3 | Fundardagur | Heiti | Efni | Safnnúmer B2 |
| 260 | 28.6.2017 | Nagli | Járn | 09 |
| | Teg. mannvirkis | Nr. lags | Hnit X | Hnit Y |
| | Skáli | | 106,99 | 200,45 |
| | | | | Hnit Z |
| | | | | 5,02 |
| Heimildir/Athugasemdir | | | | |
| | | | | |


| | | | | |
|------------------------|-----------------|----------------|--------|--------------|
| Safnanr. B3 | Fundardagur | Heiti | Efni | Safnnúmer B2 |
| 261 | 28.6.2017 | Járn (öngull?) | Járn | 09 |
| | Teg. mannvirkis | Nr. lags | Hnit X | Hnit Y |
| | Skáli | | 104-5 | 200-3 |
| | | | | Hnit Z |
| | | | | 5 |
| Heimildir/Athugasemdir | | | | |
| | | | | |

| | | | | |
|------------------------|-----------------|----------|---------|--------------|
| Safnanr. B3 | Fundardagur | Heiti | Efni | Safnnúmer B2 |
| 262 | 28.6.2017 | Grýta | Kléberg | 09 |
| | Teg. mannvirkis | Nr. lags | Hnit X | Hnit Y |
| | Skáli | | 104,60 | 202,31 |
| | | | | Hnit Z |
| | | | | 5,00 |
| Heimildir/Athugasemdir | | | | |
| | | | | |

| | | | | |
|------------------------------------------------------------------------------------------------------|-----------------|----------|-----------|--------------|
| Safnanr. B3 | Fundardagur | Heiti | Efni | Safnnúmer B2 |
| 263 | 28.6.2017 | Brýni | Flöguberg | 09 |
| | Teg. mannvirkis | Nr. lags | Hnit X | Hnit Y |
| | Skáli | | 104,6010 | 199,76 |
| | | | | Hnit Z |
| | | | | 5,13 |
| Heimildir/Athugasemdir | | | | |
| Lá í gólfinu undir viðtbótar-torfveggnum við suðurvegginn (sbr. ljósmynd in situ). Vegið þurr. | | | | |
|  | | | | |


| Staður | Sveitarfélag | Tákntala | |
|---------------------|------------------------------------|----------|----------|
| Stöð | Fjarðabyggð | | |
| Sýsla | Dags | Mót | Mynd nr. |
| S-Múlasýsla | 02/06/2017 | S | 1 |
| Myndavél | Myndefni | | |
| Canon EOS 550 | Gólf og lábarðir steinar í prh. 2a | | |
| Ljósmyndari | | | |
| Bjarni F. Einarsson | | | |

Leyf.nr.: 201607-0024
Þjms nr.: 2017-09




| Staður | Sveitarfélag | Tákntala | |
|---------------------|-------------------------------------------------|----------|----------|
| Stöð | Fjarðabyggð | | |
| Sýsla | Dags | Mót | Mynd nr. |
| S-Múlasýsla | 02/06/2017 | V | 2 |
| Myndavél | Myndefni | | |
| Canon EOS 550 | Snið ofan við gólf og lábarða steina í prh. 2a. | | |
| Ljósmyndari | | | |
| Bjarni F. Einarsson | | | |

Leyf.nr.: 201605-0001
Þjms nr.: 2017-09




| Staður | Sveitarfélag | Tákntala | |
|---------------------|--------------------------------------------------------|----------|----------|
| Stöð | Fjarðabyggð | | |
| Sýsla | Dags | Mót | Mynd nr. |
| S-Múlasýsla | 02/06/2017 | N | 3 |
| Myndavél | Myndefni | | |
| Canon EOS 550 | Prh. 1 í suðurenda rústar. Ungar minjar yngri en 1477. | | |
| Ljósmyndari | | | |
| Bjarni F. Einarsson | | | |

Leyf.nr.: 201605-0001
Þjms nr.: 2017-09




| Staður | Sveitarfélag | Tákntala | |
|---------------------|--------------------------------------------------------|----------|----------|
| Stöð | Fjarðabyggð | | |
| Sýsla | Dags | Mót | Mynd nr. |
| S-Múlasýsla | 02/06/2017 | S | 4 |
| Myndavél | Myndefni | | |
| Canon EOS 550 | Prh. 1 í suðurenda rústar. Ungar minjar yngri en 1477. | | |
| Ljósmyndari | | | |
| Bjarni F. Einarsson | | | |

Leyf.nr.: 201605-0001
Þjms nr.: 2017-09




| Staður | Sveitarfélag | Tákntala | |
|---------------------|---------------------------------------------------------------|----------|----------|
| Stöð | Fjarðabyggð | | |
| Sýsla | Dags | Mót | Mynd nr. |
| S-Múlasýsla | 02/06/2017 | A | 5 |
| Myndavél | Myndefni | | |
| Canon EOS 550 | Lóðrétt mynd í suðurhluta prh. 1. Ungar minjar yngri en 1477. | | |
| Ljósmyndari | | | |
| Bjarni F. Einarsson | | | |

Leyf.nr.: 201605-0001
Þjms nr.: 2017-09




| Staður | Sveitarfélag | Tákntala | |
|---------------------|-------------------------------------|----------|----------|
| Stöð | Fjarðabyggð | | |
| Sýsla | Dags | Mót | Mynd nr. |
| S-Múlasýsla | 05/06/2017 | N | 6 |
| Myndavél | Myndefni | | |
| Canon EOS 550. | Prh. 1. Ungar minjar yngri en 1477. | | |
| Ljósmyndari | | | |
| Bjarni F. Einarsson | | | |

Leyf.nr.: 201605-0001
Þjms nr.: 2017-09




| | | | |
|---------------------|-------------------------------------|-----------------|-----------------|
| <i>Staður</i> | <i>Sveitarfélag</i> | <i>Tákntala</i> | |
| Stöð | Fjarðabyggð | | |
| <i>Sýsla</i> | <i>Dags</i> | <i>Mót</i> | <i>Mynd nr.</i> |
| S-Múlasýsla | 05/06/2017 | S | 7 |
| <i>Myndavél</i> | <i>Myndefni</i> | | |
| Canon EOS 550. | Prh. 1. Ungar minjar yngri en 1477. | | |
| <i>Ljósmyndari</i> | | | |
| Bjarni F. Einarsson | | | |

Leyf.nr.: 201605-0001
Þjms nr.: 2017-09

Mynd 


| | | | |
|---------------------|----------------------------------------------------------------|-----------------|-----------------|
| <i>Staður</i> | <i>Sveitarfélag</i> | <i>Tákntala</i> | |
| Stöð | Fjarðabyggð | | |
| <i>Sýsla</i> | <i>Dags</i> | <i>Mót</i> | <i>Mynd nr.</i> |
| S-Múlasýsla | 05/06/2017 | A | 8 |
| <i>Myndavél</i> | <i>Myndefni</i> | | |
| Canon EOS 550. | Lóðrétt mynd af suðurhluta prh. 1. Ungar minjar yngri en 1477. | | |
| <i>Ljósmyndari</i> | | | |
| Bjarni F. Einarsson | | | |

Leyf.nr.: 201605-0001
Þjms nr.: 2017-09

Mynd 


| | | | |
|---------------------|-----------------------------------|-----------------|-----------------|
| <i>Staður</i> | <i>Sveitarfélag</i> | <i>Tákntala</i> | |
| Stöð | Fjarðabyggð | | |
| <i>Sýsla</i> | <i>Dags</i> | <i>Mót</i> | <i>Mynd nr.</i> |
| S-Múlasýsla | 05/06/2017 | S | 9 |
| <i>Myndavél</i> | <i>Myndefni</i> | | |
| Canon EOS 550. | Prh. 3. Pinnahola niður úr gólfi. | | |
| <i>Ljósmyndari</i> | | | |
| Bjarni F. Einarsson | | | |

Leyf.nr.: 201605-0001
Þjms nr.: 2017-09

Mynd 


| | | | |
|---------------------|-----------------------------------------------|-----------------|-----------------|
| <i>Staður</i> | <i>Sveitarfélag</i> | <i>Tákntala</i> | |
| Stöð | Fjarðabyggð | | |
| <i>Sýsla</i> | <i>Dags</i> | <i>Mót</i> | <i>Mynd nr.</i> |
| S-Múlasýsla | 05/06/2017 | S | 10 |
| <i>Myndavél</i> | <i>Myndefni</i> | | |
| Canon EOS 550. | Prh. 3. Pinnahola niður úr gólfi. Með flassi. | | |
| <i>Ljósmyndari</i> | | | |
| Bjarni F. Einarsson | | | |

Leyf.nr.: 201605-0001
Þjms nr.: 2017-09

Mynd 


| | | | |
|---------------------|-----------------------------------------|-----------------|-----------------|
| <i>Staður</i> | <i>Sveitarfélag</i> | <i>Tákntala</i> | |
| Stöð | Fjarðabyggð | | |
| <i>Sýsla</i> | <i>Dags</i> | <i>Mót</i> | <i>Mynd nr.</i> |
| S-Múlasýsla | 05/06/2017 | N | 11 |
| <i>Myndavél</i> | <i>Myndefni</i> | | |
| Canon EOS 550. | Prh. 3. Hóla með beinum niður úr gólfi. | | |
| <i>Ljósmyndari</i> | | | |
| Bjarni F. Einarsson | | | |

Leyf.nr.: 201605-0001
Þjms nr.: 2017-09

Mynd 


| | | | |
|---------------------|-----------------------------------------------------|-----------------|-----------------|
| <i>Staður</i> | <i>Sveitarfélag</i> | <i>Tákntala</i> | |
| Stöð | Fjarðabyggð | | |
| <i>Sýsla</i> | <i>Dags</i> | <i>Mót</i> | <i>Mynd nr.</i> |
| S-Múlasýsla | 05/06/2017 | N | 12 |
| <i>Myndavél</i> | <i>Myndefni</i> | | |
| Canon EOS 550. | Prh. 3. Hóla með beinum niður úr gólfi. Með flassi. | | |
| <i>Ljósmyndari</i> | | | |
| Bjarni F. Einarsson | | | |

Leyf.nr.: 201605-0001
Þjms nr.: 2017-09

Mynd 


| | | | |
|---------------------|-------------------------------------------|-----------------|-----------------|
| <i>Staður</i> | <i>Sveitarfélag</i> | <i>Tákntala</i> | |
| Stöð | Fjarðabyggð | | |
| <i>Sýsla</i> | <i>Dags</i> | <i>Mót</i> | <i>Mynd nr.</i> |
| S-Múlasýsla | 05/06/2017 | N | 13 |
| <i>Myndavél</i> | <i>Myndefni</i> | | |
| Canon EOS 550. | Prh. 1. Næst yngstu húsin, yngri en 1477. | | |
| <i>Ljósmyndari</i> | | | |
| Bjarni F. Einarsson | | | |

Leyf.nr.: 201605-0001
Þjms nr.: 2017-09

Mynd 


| | | | |
|---------------------|-------------------------------------------------------------------------|-----------------|-----------------|
| <i>Staður</i> | <i>Sveitarfélag</i> | <i>Tákntala</i> | |
| Stöð | Fjarðabyggð | | |
| <i>Sýsla</i> | <i>Dags</i> | <i>Mót</i> | <i>Mynd nr.</i> |
| S-Múlasýsla | 05/06/2017 | V | 14 |
| <i>Myndavél</i> | <i>Myndefni</i> | | |
| Canon EOS 550. | Lóðrétt mynd yfir norðurhluta prh. 1. Næst yngstu húsin, yngri en 1477. | | |
| <i>Ljósmyndari</i> | | | |
| Bjarni F. Einarsson | | | |

Leyf.nr.: 201605-0001
Þjms nr.: 2017-09

Mynd 


| | | | |
|---------------------|-------------------------------------------------------------------------|-----------------|-----------------|
| <i>Staður</i> | <i>Sveitarfélag</i> | <i>Tákntala</i> | |
| Stöð | Fjarðabyggð | | |
| <i>Sýsla</i> | <i>Dags</i> | <i>Mót</i> | <i>Mynd nr.</i> |
| S-Múlasýsla | 05/06/2017 | V | 15 |
| <i>Myndavél</i> | <i>Myndefni</i> | | |
| Canon EOS 550. | Lóðrétt mynd yfir norðurhluta prh. 1. Næst yngstu húsin, yngri en 1477. | | |
| <i>Ljósmyndari</i> | | | |
| Bjarni F. Einarsson | | | |

Leyf.nr.: 201605-0001
Þjms nr.: 2017-09

Mynd 


| | | | |
|---------------------|----------------------------------------------------------------------|-----------------|-----------------|
| <i>Staður</i> | <i>Sveitarfélag</i> | <i>Tákntala</i> | |
| Stöð | Fjarðabyggð | | |
| <i>Sýsla</i> | <i>Dags</i> | <i>Mót</i> | <i>Mynd nr.</i> |
| S-Múlasýsla | 05/06/2017 | V | 16 |
| <i>Myndavél</i> | <i>Myndefni</i> | | |
| Canon EOS 550. | Lóðrétt mynd yfir miðhluta prh. 1. Næst yngstu húsin, yngri en 1477. | | |
| <i>Ljósmyndari</i> | | | |
| Bjarni F. Einarsson | | | |

Leyf.nr.: 201605-0001
Þjms nr.: 2017-09

Mynd 


| | | | |
|---------------------|------------------------------------------------------------------------|-----------------|-----------------|
| <i>Staður</i> | <i>Sveitarfélag</i> | <i>Tákntala</i> | |
| Stöð | Fjarðabyggð | | |
| <i>Sýsla</i> | <i>Dags</i> | <i>Mót</i> | <i>Mynd nr.</i> |
| S-Múlasýsla | 05/06/2017 | V | 17 |
| <i>Myndavél</i> | <i>Myndefni</i> | | |
| Canon EOS 550. | Lóðrétt mynd yfir suðurhluta prh. 1. Næst yngstu húsin, yngri en 1477. | | |
| <i>Ljósmyndari</i> | | | |
| Bjarni F. Einarsson | | | |

Leyf.nr.: 201605-0001
Þjms nr.: 2017-09

Mynd 


| | | | |
|---------------------|----------------------------------------------------|-----------------|-----------------|
| <i>Staður</i> | <i>Sveitarfélag</i> | <i>Tákntala</i> | |
| Stöð | Fjarðabyggð | | |
| <i>Sýsla</i> | <i>Dags</i> | <i>Mót</i> | <i>Mynd nr.</i> |
| S-Múlasýsla | 06/06/2017 | N | 18 |
| <i>Myndavél</i> | <i>Myndefni</i> | | |
| Canon EOS 550. | Prh. 1. Yfirlit yfir ungar rústir (Næst yngstar!). | | |
| <i>Ljósmyndari</i> | | | |
| Bjarni F. Einarsson | | | |

Leyf.nr.: 201605-0001
Þjms nr.: 2017-09

Mynd 


| | | | |
|---------------------|----------------------------------------------------|-----------------|-----------------|
| <i>Staður</i> | <i>Sveitarfélag</i> | <i>Tákntala</i> | |
| Stöð | Fjarðabyggð | | |
| <i>Sýsla</i> | <i>Dags</i> | <i>Mót</i> | <i>Mynd nr.</i> |
| S-Múlasýsla | 06/06/2017 | S | 19 |
| <i>Myndavél</i> | <i>Myndefni</i> | | |
| Canon EOS 550. | Prh. 1. Yfirlit yfir ungar rústir (Næst yngstar!). | | |
| <i>Ljósmyndari</i> | | | |
| Bjarni F. Einarsson | | | |

Leyf.nr. 201605-0001
Pjms nr. 2017-09

Mynd 


| | | | |
|---------------------|--------------------------------------|-----------------|-----------------|
| <i>Staður</i> | <i>Sveitarfélag</i> | <i>Tákntala</i> | |
| Stöð | Fjarðabyggð | | |
| <i>Sýsla</i> | <i>Dags</i> | <i>Mót</i> | <i>Mynd nr.</i> |
| S-Múlasýsla | 06/06/2017 | V | 20 |
| <i>Myndavél</i> | <i>Myndefni</i> | | |
| Canon EOS 550. | Lóðrétt mynd yfir norðurhluta prh. 1 | | |
| <i>Ljósmyndari</i> | | | |
| Bjarni F. Einarsson | | | |

Leyf.nr. 201605-0001
Pjms nr. 2017-09

Mynd 


| | | | |
|---------------------|-------------------------------------|-----------------|-----------------|
| <i>Staður</i> | <i>Sveitarfélag</i> | <i>Tákntala</i> | |
| Stöð | Fjarðabyggð | | |
| <i>Sýsla</i> | <i>Dags</i> | <i>Mót</i> | <i>Mynd nr.</i> |
| S-Múlasýsla | 06/06/2017 | V | 21 |
| <i>Myndavél</i> | <i>Myndefni</i> | | |
| Canon EOS 550. | Lóðrétt mynd yfir suðurhluta prh. 1 | | |
| <i>Ljósmyndari</i> | | | |
| Bjarni F. Einarsson | | | |

Leyf.nr. 201605-0001
Pjms nr. 2017-09

Mynd 


| | | | |
|---------------------|-----------------------|-----------------|-----------------|
| <i>Staður</i> | <i>Sveitarfélag</i> | <i>Tákntala</i> | |
| Stöð | Fjarðabyggð | | |
| <i>Sýsla</i> | <i>Dags</i> | <i>Mót</i> | <i>Mynd nr.</i> |
| S-Múlasýsla | 06/06/2017 | N | 22 |
| <i>Myndavél</i> | <i>Myndefni</i> | | |
| Canon EOS 550. | Prh. 1. M-lag fjærst. | | |
| <i>Ljósmyndari</i> | | | |
| Bjarni F. Einarsson | | | |

Leyf.nr. 201605-0001
Pjms nr. 2017-09

Mynd 


| | | | |
|---------------------|---------------------|-----------------|-----------------|
| <i>Staður</i> | <i>Sveitarfélag</i> | <i>Tákntala</i> | |
| Stöð | Fjarðabyggð | | |
| <i>Sýsla</i> | <i>Dags</i> | <i>Mót</i> | <i>Mynd nr.</i> |
| S-Múlasýsla | 06/06/2017 | S | 23 |
| <i>Myndavél</i> | <i>Myndefni</i> | | |
| Canon EOS 550. | Prh. 1. M-lag næst. | | |
| <i>Ljósmyndari</i> | | | |
| Bjarni F. Einarsson | | | |

Leyf.nr. 201605-0001
Pjms nr. 2017-09

Mynd 


| | | | |
|---------------------|------------------------------|-----------------|-----------------|
| <i>Staður</i> | <i>Sveitarfélag</i> | <i>Tákntala</i> | |
| Stöð | Fjarðabyggð | | |
| <i>Sýsla</i> | <i>Dags</i> | <i>Mót</i> | <i>Mynd nr.</i> |
| S-Múlasýsla | 06/06/2017 | A | 24 |
| <i>Myndavél</i> | <i>Myndefni</i> | | |
| Canon EOS 550. | Prh. 1. M-lag í norðurhluta. | | |
| <i>Ljósmyndari</i> | | | |
| Bjarni F. Einarsson | | | |

Leyf.nr. 201605-0001
Pjms nr. 2017-09

Mynd 


| Staður | Sveitarfélag | Tákntala | |
|---------------------|---------------------------------|----------|----------|
| Stöð | Fjarðabyggð | | |
| Sýsla | Dags | Mót | Mynd nr. |
| S-Múlasýsla | 06/06/2017 | A | 25 |
| Myndavél | Myndefni | | |
| Canon EOS 550. | Prh. 1 í suðurhluta. M-lag t.v. | | |
| Ljósmyndari | | | |
| Bjarni F. Einarsson | | | |

Leyf.nr. 201605-0001
Þjms nr. 2017-09




| Staður | Sveitarfélag | Tákntala | |
|---------------------|-----------------------|----------|----------|
| Stöð | Fjarðabyggð | | |
| Sýsla | Dags | Mót | Mynd nr. |
| S-Múlasýsla | 07/06/2017 | N | 26 |
| Myndavél | Myndefni | | |
| Canon EOS 550. | Prh. 1. Nálægt botni. | | |
| Ljósmyndari | | | |
| Bjarni F. Einarsson | | | |

Leyf.nr. 201605-0001
Þjms nr. 2017-09




| Staður | Sveitarfélag | Tákntala | |
|---------------------|-----------------------|----------|----------|
| Stöð | Fjarðabyggð | | |
| Sýsla | Dags | Mót | Mynd nr. |
| S-Múlasýsla | 07/06/2017 | S | 27 |
| Myndavél | Myndefni | | |
| Canon EOS 550. | Prh. 1. Nálægt botni. | | |
| Ljósmyndari | | | |
| Bjarni F. Einarsson | | | |

Leyf.nr. 201605-0001
Þjms nr. 2017-09




| Staður | Sveitarfélag | Tákntala | |
|---------------------|-------------------------------------|----------|----------|
| Stöð | Fjarðabyggð | | |
| Sýsla | Dags | Mót | Mynd nr. |
| S-Múlasýsla | 07/06/2017 | A | 28 |
| Myndavél | Myndefni | | |
| Canon EOS 550. | Prh. 1. Nálægt botni í norðurhluta. | | |
| Ljósmyndari | | | |
| Bjarni F. Einarsson | | | |

Leyf.nr. 201605-0001
Þjms nr. 2017-09




| Staður | Sveitarfélag | Tákntala | |
|---------------------|------------------------------------|----------|----------|
| Stöð | Fjarðabyggð | | |
| Sýsla | Dags | Mót | Mynd nr. |
| S-Múlasýsla | 07/06/2017 | A | 29 |
| Myndavél | Myndefni | | |
| Canon EOS 550. | Prh. 1. Nálægt botni í suðurhluta. | | |
| Ljósmyndari | | | |
| Bjarni F. Einarsson | | | |

Leyf.nr. 201605-0001
Þjms nr. 2017-09




| Staður | Sveitarfélag | Tákntala | |
|---------------------|------------------------------------------------------------|----------|----------|
| Stöð | Fjarðabyggð | | |
| Sýsla | Dags | Mót | Mynd nr. |
| S-Múlasýsla | 07/06/2017 | V | 30 |
| Myndavél | Myndefni | | |
| Canon EOS 550. | Vinumynd. Fr. hægri, Sakarias, Ranneig, Ármann og Þorgeir. | | |
| Ljósmyndari | | | |
| Bjarni F. Einarsson | | | |

Leyf.nr. 201605-0001
Þjms nr. 2017-09




| | | | |
|---------------------|---------------------|-----------------|-----------------|
| <i>Staður</i> | <i>Sveitarfélag</i> | <i>Tákntala</i> | |
| Stöð | Fjarðabyggð | | |
| <i>Sýsla</i> | <i>Dags</i> | <i>Mót</i> | <i>Mynd nr.</i> |
| S-Múlasýsla | 08/06/2017 | N | 31 |
| <i>Myndavél</i> | <i>Myndefni</i> | | |
| Canon EOS 550. | Botn prufuholu 1. | | |
| <i>Ljósmyndari</i> | | | |
| Bjarni F. Einarsson | | | |

Leyf.nr.: 201605-0001
Þjms nr.: 2017-09

Mynd 


| | | | |
|---------------------|---------------------|-----------------|-----------------|
| <i>Staður</i> | <i>Sveitarfélag</i> | <i>Tákntala</i> | |
| Stöð | Fjarðabyggð | | |
| <i>Sýsla</i> | <i>Dags</i> | <i>Mót</i> | <i>Mynd nr.</i> |
| S-Múlasýsla | 08/06/2017 | S | 32 |
| <i>Myndavél</i> | <i>Myndefni</i> | | |
| Canon EOS 550. | Botn prufuholu 1. | | |
| <i>Ljósmyndari</i> | | | |
| Bjarni F. Einarsson | | | |

Leyf.nr.: 201605-0001
Þjms nr.: 2017-09

Mynd 


| | | | |
|---------------------|-------------------------------|-----------------|-----------------|
| <i>Staður</i> | <i>Sveitarfélag</i> | <i>Tákntala</i> | |
| Stöð | Fjarðabyggð | | |
| <i>Sýsla</i> | <i>Dags</i> | <i>Mót</i> | <i>Mynd nr.</i> |
| S-Múlasýsla | 08/06/2017 | A | 33 |
| <i>Myndavél</i> | <i>Myndefni</i> | | |
| Canon EOS 550. | Botn norðurhluta prufuholu 1. | | |
| <i>Ljósmyndari</i> | Skriðan. | | |
| Bjarni F. Einarsson | | | |

Leyf.nr.: 201605-0001
Þjms nr.: 2017-09

Mynd 


| | | | |
|---------------------|------------------------------|-----------------|-----------------|
| <i>Staður</i> | <i>Sveitarfélag</i> | <i>Tákntala</i> | |
| Stöð | Fjarðabyggð | | |
| <i>Sýsla</i> | <i>Dags</i> | <i>Mót</i> | <i>Mynd nr.</i> |
| S-Múlasýsla | 08/06/2017 | A | 34 |
| <i>Myndavél</i> | <i>Myndefni</i> | | |
| Canon EOS 550. | Botn suðurhluta prufuholu 1. | | |
| <i>Ljósmyndari</i> | Skriðan. | | |
| Bjarni F. Einarsson | | | |

Leyf.nr.: 201605-0001
Þjms nr.: 2017-09

Mynd 


| | | | |
|---------------------|----------------------------|-----------------|-----------------|
| <i>Staður</i> | <i>Sveitarfélag</i> | <i>Tákntala</i> | |
| Stöð | Fjarðabyggð | | |
| <i>Sýsla</i> | <i>Dags</i> | <i>Mót</i> | <i>Mynd nr.</i> |
| S-Múlasýsla | 08/06/2017 | S | 35 |
| <i>Myndavél</i> | <i>Myndefni</i> | | |
| Canon EOS 550. | Botn prufuholu 1. Skriðan. | | |
| <i>Ljósmyndari</i> | | | |
| Bjarni F. Einarsson | | | |

Leyf.nr.: 201605-0001
Þjms nr.: 2017-09

Mynd 


| | | | |
|---------------------|-----------------------------------------|-----------------|-----------------|
| <i>Staður</i> | <i>Sveitarfélag</i> | <i>Tákntala</i> | |
| Stöð | Fjarðabyggð | | |
| <i>Sýsla</i> | <i>Dags</i> | <i>Mót</i> | <i>Mynd nr.</i> |
| S-Múlasýsla | 08/06/2017 | V | 36 |
| <i>Myndavél</i> | <i>Myndefni</i> | | |
| Canon EOS 550. | Ungur túngarður við suðurenda reitar A. | | |
| <i>Ljósmyndari</i> | | | |
| Bjarni F. Einarsson | | | |

Leyf.nr.: 201605-0001
Þjms nr.: 2017-09

Mynd 


| | | | |
|---------------------|-----------------------------------------------------------------------------------------------|-----------------|-----------------|
| <i>Staður</i> | <i>Sveitarfélag</i> | <i>Tákntala</i> | |
| Stöð | Fjarðabyggð | | |
| <i>Sýsla</i> | <i>Dags</i> | <i>Mót</i> | <i>Mynd nr.</i> |
| S-Múlasýsla | 09/06/2017 | A | 37 |
| <i>Myndavél</i> | <i>Myndefni</i> | | |
| Canon EOS 550. | Snið í austurjaðri reitar A. Brýni t.h. í svörtu lagi, sem er að líkum E-936, vel yfir gólfi. | | |
| <i>Ljósmyndari</i> | | | |
| Bjarni F. Einarsson | | | |

Leyf.nr. 201605-0001
Pjms nr. 2017-09




| | | | |
|---------------------|------------------------------------------|-----------------|-----------------|
| <i>Staður</i> | <i>Sveitarfélag</i> | <i>Tákntala</i> | |
| Stöð | Fjarðabyggð | | |
| <i>Sýsla</i> | <i>Dags</i> | <i>Mót</i> | <i>Mynd nr.</i> |
| S-Múlasýsla | 09/06/2017 | S | 38 |
| <i>Myndavél</i> | <i>Myndefni</i> | | |
| Canon EOS 550. | Snið í Prh. 3. Pinnahola niður úr gólfi. | | |
| <i>Ljósmyndari</i> | | | |
| Bjarni F. Einarsson | | | |

Leyf.nr. 201605-0001
Pjms nr. 2017-09




| | | | |
|---------------------|------------------------------------------|-----------------|-----------------|
| <i>Staður</i> | <i>Sveitarfélag</i> | <i>Tákntala</i> | |
| Stöð | Fjarðabyggð | | |
| <i>Sýsla</i> | <i>Dags</i> | <i>Mót</i> | <i>Mynd nr.</i> |
| S-Múlasýsla | 09/06/2017 | S | 39 |
| <i>Myndavél</i> | <i>Myndefni</i> | | |
| Canon EOS 550. | Snið í Prh. 3. Pinnahola niður úr gólfi. | | |
| <i>Ljósmyndari</i> | | | |
| Bjarni F. Einarsson | | | |

Leyf.nr. 201605-0001
Pjms nr. 2017-09




| | | | |
|---------------------|------------------------------------------|-----------------|-----------------|
| <i>Staður</i> | <i>Sveitarfélag</i> | <i>Tákntala</i> | |
| Stöð | Fjarðabyggð | | |
| <i>Sýsla</i> | <i>Dags</i> | <i>Mót</i> | <i>Mynd nr.</i> |
| S-Múlasýsla | 09/06/2017 | S | 40 |
| <i>Myndavél</i> | <i>Myndefni</i> | | |
| Canon EOS 550. | Snið í Prh. 3. Pinnahola niður úr gólfi. | | |
| <i>Ljósmyndari</i> | | | |
| Bjarni F. Einarsson | | | |

Leyf.nr. 201605-0001
Pjms nr. 2017-09




| | | | |
|---------------------|-------------------------------------------------------------|-----------------|-----------------|
| <i>Staður</i> | <i>Sveitarfélag</i> | <i>Tákntala</i> | |
| Stöð | Fjarðabyggð | | |
| <i>Sýsla</i> | <i>Dags</i> | <i>Mót</i> | <i>Mynd nr.</i> |
| S-Múlasýsla | 09/06/2017 | A | 41 |
| <i>Myndavél</i> | <i>Myndefni</i> | | |
| Canon EOS 550. | Prh. 2:a. Hellur á gólfi. Eldstæði/undirstöður undir tunnu? | | |
| <i>Ljósmyndari</i> | | | |
| Bjarni F. Einarsson | | | |

Leyf.nr. 201605-0001
Pjms nr. 2017-09




| | | | |
|---------------------|----------------------------|-----------------|-----------------|
| <i>Staður</i> | <i>Sveitarfélag</i> | <i>Tákntala</i> | |
| Stöð | Fjarðabyggð | | |
| <i>Sýsla</i> | <i>Dags</i> | <i>Mót</i> | <i>Mynd nr.</i> |
| S-Múlasýsla | 09/06/2017 | A | 42 |
| <i>Myndavél</i> | <i>Myndefni</i> | | |
| Canon EOS 550. | Prh. 2:b. Steinar í gólfi. | | |
| <i>Ljósmyndari</i> | | | |
| Bjarni F. Einarsson | | | |

Leyf.nr. 201605-0001
Pjms nr. 2017-09




| Staður | Sveitarfélag | Tákntala | |
|---------------------|-----------------------------------|----------|----------|
| Stöð | Fjarðabyggð | | |
| Sýsla | Dags | Mót | Mynd nr. |
| S-Múlasýsla | 09/06/2017 | V | 43 |
| Myndavél | Myndefni | | |
| Canon EOS 550. | Snið í Prh. 2:a. Steinar í gólfi. | | |
| Ljósmyndari | | | |
| Bjarni F. Einarsson | | | |

Leyf.nr. 201605-0001
Pjms nr. 2017-09




| Staður | Sveitarfélag | Tákntala | |
|---------------------|-----------------------------------|----------|----------|
| Stöð | Fjarðabyggð | | |
| Sýsla | Dags | Mót | Mynd nr. |
| S-Múlasýsla | 09/06/2017 | V | 44 |
| Myndavél | Myndefni | | |
| Canon EOS 550. | Snið í Prh. 2:a. Steinar í gólfi. | | |
| Ljósmyndari | | | |
| Bjarni F. Einarsson | | | |

Leyf.nr. 201605-0001
Pjms nr. 2017-09




| Staður | Sveitarfélag | Tákntala | |
|---------------------|--------------------------------------------------------------------|----------|----------|
| Stöð | Fjarðabyggð | | |
| Sýsla | Dags | Mót | Mynd nr. |
| S-Múlasýsla | 09/06/2017 | S | 45 |
| Myndavél | Myndefni | | |
| Canon EOS 550. | Snið í Prh. 2:a. Steinar í gólfi, eldstæði/undirstaða undir tunnu? | | |
| Ljósmyndari | | | |
| Bjarni F. Einarsson | | | |

Leyf.nr. 201605-0001
Pjms nr. 2017-09




| Staður | Sveitarfélag | Tákntala | |
|---------------------|-----------------|----------|----------|
| Stöð | Fjarðabyggð | | |
| Sýsla | Dags | Mót | Mynd nr. |
| S-Múlasýsla | 09/06/2017 | N | 46 |
| Myndavél | Myndefni | | |
| Canon EOS 550. | Snið í Prh. 2b. | | |
| Ljósmyndari | | | |
| Bjarni F. Einarsson | | | |

Leyf.nr. 201605-0001
Pjms nr. 2017-09




| Staður | Sveitarfélag | Tákntala | |
|---------------------|---------------------------|----------|----------|
| Stöð | Fjarðabyggð | | |
| Sýsla | Dags | Mót | Mynd nr. |
| S-Múlasýsla | 12/06/2017 | VSV | 47 |
| Myndavél | Myndefni | | |
| Canon EOS 550. | Yfirlit yfir bæjarstæðið. | | |
| Ljósmyndari | | | |
| Bjarni F. Einarsson | | | |

Leyf.nr. 201605-0001
Pjms nr. 2017-09




| Staður | Sveitarfélag | Tákntala | |
|---------------------|-------------------------|----------|----------|
| Stöð | Fjarðabyggð | | |
| Sýsla | Dags | Mót | Mynd nr. |
| S-Múlasýsla | 14/06/2017 | A | 48 |
| Myndavél | Myndefni | | |
| Canon EOS 550. | Bein í gólfi skála 2/3. | | |
| Ljósmyndari | | | |
| Bjarni F. Einarsson | | | |

Leyf.nr. 201605-0001
Pjms nr. 2017-09




| Staður | Sveitarfélag | Tákntala |
|---------------------|-----------------------|----------|
| Stöð | Fjarðabyggð | |
| Sýsla | Dags | Mót |
| S-Múlasýsla | 19/06/2017 | A |
| Myndavél | Myndefni | Mynd nr. |
| Canon EOS 550. | Prh. 1. Sniðið syðst. | 49 |
| Ljósmyndari | | |
| Bjarni F. Einarsson | | |

Leyf.nr.: 201605-0001
Pjms nr.: 2017-09




| Staður | Sveitarfélag | Tákntala |
|---------------------|-----------------------------|----------|
| Stöð | Fjarðabyggð | |
| Sýsla | Dags | Mót |
| S-Múlasýsla | 19/06/2017 | A |
| Myndavél | Myndefni | Mynd nr. |
| Canon EOS 550. | Prh. 1. Sniðið, suðurhluti. | 50 |
| Ljósmyndari | | |
| Bjarni F. Einarsson | | |

Leyf.nr.: 201605-0001
Pjms nr.: 2017-09




| Staður | Sveitarfélag | Tákntala |
|---------------------|------------------------------|----------|
| Stöð | Fjarðabyggð | |
| Sýsla | Dags | Mót |
| S-Múlasýsla | 19/06/2017 | A |
| Myndavél | Myndefni | Mynd nr. |
| Canon EOS 550. | Prh. 1. Sniðið, norðurhluti. | 51 |
| Ljósmyndari | | |
| Bjarni F. Einarsson | | |

Leyf.nr.: 201605-0001
Pjms nr.: 2017-09




| Staður | Sveitarfélag | Tákntala |
|---------------------|--------------------------|----------|
| Stöð | Fjarðabyggð | |
| Sýsla | Dags | Mót |
| S-Múlasýsla | 19/06/2017 | V |
| Myndavél | Myndefni | Mynd nr. |
| Canon EOS 550. | Fólk við vinnu í húsi 2. | 52 |
| Ljósmyndari | | |
| Bjarni F. Einarsson | | |

Leyf.nr.: 201605-0001
Pjms nr.: 2017-09




| Staður | Sveitarfélag | Tákntala |
|---------------------|--------------------------|----------|
| Stöð | Fjarðabyggð | |
| Sýsla | Dags | Mót |
| S-Múlasýsla | 19/06/2017 | V |
| Myndavél | Myndefni | Mynd nr. |
| Canon EOS 550. | Fólk við vinnu í húsi 2. | 53 |
| Ljósmyndari | | |
| Bjarni F. Einarsson | | |

Leyf.nr.: 201605-0001
Pjms nr.: 2017-09




| Staður | Sveitarfélag | Tákntala |
|---------------------|--------------------------------------|----------|
| Stöð | Fjarðabyggð | |
| Sýsla | Dags | Mót |
| S-Múlasýsla | 19/06/2017 | N |
| Myndavél | Myndefni | Mynd nr. |
| Canon EOS 550. | Hringlaga hola sunnan við hús 2. | 54 |
| Ljósmyndari | Reyndist mjög grunn. Ungt mannvirki. | |
| Bjarni F. Einarsson | | |


Leyf.nr.: 201605-0001
Pjms nr.: 2017-09




| Staður | Sveitarfélag | Tákntala | |
|----------------|------------------------------------------------------|----------|----------|
| Stöð | Fjarðabyggð | | |
| Sýsla | Dags | Mót | Mynd nr. |
| S-Múlasýsla | 19/06/2017 | V | 55 |
| Myndavél | Myndefni | | |
| Canon EOS 550. | Suðurveggur í húsi 2 með viðbótarvegg að innanverðu. | | |
| Ljósmyndari | Bjarni F. Einarsson | | |
| Leyf.nr. | 201605-0001 | Pjms nr. | 2017-09 |




| Staður | Sveitarfélag | Tákntala | |
|----------------|----------------------------------------|----------|----------|
| Stöð | Fjarðabyggð | | |
| Sýsla | Dags | Mót | Mynd nr. |
| S-Múlasýsla | 19/06/2017 | A | 56 |
| Myndavél | Myndefni | | |
| Canon EOS 550. | Viðbótarveggur við suðurvegg í húsi 2. | | |
| Ljósmyndari | Bjarni F. Einarsson | | |
| Leyf.nr. | 201605-0001 | Pjms nr. | 2017-09 |




| Staður | Sveitarfélag | Tákntala | |
|----------------|----------------------------------------------------------|----------|----------|
| Stöð | Fjarðabyggð | | |
| Sýsla | Dags | Mót | Mynd nr. |
| S-Múlasýsla | 19/06/2017 | V | 57 |
| Myndavél | Myndefni | | |
| Canon EOS 550. | Norðurveggur húss 2. Sjá má ytri og innri vegg og grjót. | | |
| Ljósmyndari | Bjarni F. Einarsson | | |
| Leyf.nr. | 201605-0001 | Pjms nr. | 2017-09 |




| Staður | Sveitarfélag | Tákntala | |
|----------------|-------------------------|----------|----------|
| Stöð | Fjarðabyggð | | |
| Sýsla | Dags | Mót | Mynd nr. |
| S-Múlasýsla | 20/06/2017 | N | 58 |
| Myndavél | Myndefni | | |
| Canon EOS 550. | Klippur í gólfi húss 2. | | |
| Ljósmyndari | Bjarni F. Einarsson | | |
| Leyf.nr. | 201605-0001 | Pjms nr. | 2017-09 |



| Staður | Sveitarfélag | Tákntala | |
|----------------|-------------------------|----------|----------|
| Stöð | Fjarðabyggð | | |
| Sýsla | Dags | Mót | Mynd nr. |
| S-Múlasýsla | 20/06/2017 | N | 59 |
| Myndavél | Myndefni | | |
| Canon EOS 550. | Klippur í gólfi húss 2. | | |
| Ljósmyndari | Bjarni F. Einarsson | | |
| Leyf.nr. | 201605-0001 | Pjms nr. | 2017-09 |




| Staður | Sveitarfélag | Tákntala | |
|----------------|-------------------------|----------|----------|
| Stöð | Fjarðabyggð | | |
| Sýsla | Dags | Mót | Mynd nr. |
| S-Múlasýsla | 20/06/2017 | N | 60 |
| Myndavél | Myndefni | | |
| Canon EOS 550. | Klippur í gólfi húss 2. | | |
| Ljósmyndari | Bjarni F. Einarsson | | |
| Leyf.nr. | 201605-0001 | Pjms nr. | 2017-09 |




| Staður | Sveitarfélag | Tákntala |
|---------------------|-----------------------------|----------|
| Stöð | Fjarðabyggð | |
| Sýsla | Dags | Mót |
| S-Múlasýsla | 20/06/2017 | V |
| Myndavél | Myndefni | Mynd nr. |
| Canon EOS 550. | Vinna við suðurvegg húss 2. | 61 |
| Ljósmyndari | | |
| Bjarni F. Einarsson | | |

Leyf.nr. 201605-0001
Þjms nr. 2017-09




| Staður | Sveitarfélag | Tákntala |
|---------------------|-------------------------------------------------|----------|
| Stöð | Fjarðabyggð | |
| Sýsla | Dags | Mót |
| S-Múlasýsla | 20/06/2017 | V |
| Myndavél | Myndefni | Mynd nr. |
| Canon EOS 550. | Vinna við hliðar- og miðskip suðurhluta húss 2. | 62 |
| Ljósmyndari | | |
| Bjarni F. Einarsson | | |

Leyf.nr. 201605-0001
Þjms nr. 2017-09




| Staður | Sveitarfélag | Tákntala |
|---------------------|--------------------------------------|----------|
| Stöð | Fjarðabyggð | |
| Sýsla | Dags | Mót |
| S-Múlasýsla | 22/06/2017 | V |
| Myndavél | Myndefni | Mynd nr. |
| Canon EOS 550. | Syðsti hluti þversniðs í hús 2 og 3. | 63 |
| Ljósmyndari | | |
| Bjarni F. Einarsson | | |

Leyf.nr. 201605-0001
Þjms nr. 2017-09




| Staður | Sveitarfélag | Tákntala |
|---------------------|-------------------------------------|----------|
| Stöð | Fjarðabyggð | |
| Sýsla | Dags | Mót |
| S-Múlasýsla | 22/06/2017 | V |
| Myndavél | Myndefni | Mynd nr. |
| Canon EOS 550. | Suður hluti þversniðs í hús 2 og 3. | 64 |
| Ljósmyndari | | |
| Bjarni F. Einarsson | | |

Leyf.nr. 201605-0001
Þjms nr. 2017-09




| Staður | Sveitarfélag | Tákntala |
|---------------------|----------------------------------------------|----------|
| Stöð | Fjarðabyggð | |
| Sýsla | Dags | Mót |
| S-Múlasýsla | 22/06/2017 | V |
| Myndavél | Myndefni | Mynd nr. |
| Canon EOS 550. | Yfirlit yfir hús 2, setja saman við mynd 66. | 65 |
| Ljósmyndari | | |
| Bjarni F. Einarsson | | |

Leyf.nr. 201605-0001
Þjms nr. 2017-09




| Staður | Sveitarfélag | Tákntala |
|---------------------|----------------------------------------------|----------|
| Stöð | Fjarðabyggð | |
| Sýsla | Dags | Mót |
| S-Múlasýsla | 22/06/2017 | V |
| Myndavél | Myndefni | Mynd nr. |
| Canon EOS 550. | Yfirlit yfir hús 2, setja saman við mynd 65. | 66 |
| Ljósmyndari | | |
| Bjarni F. Einarsson | | |

Leyf.nr. 201605-0001
Þjms nr. 2017-09




| Staður | Sveitarfélag | Tákntala | |
|---------------------|----------------------------------------------|----------|----------|
| Stöð | Fjarðabyggð | | |
| Sýsla | Dags | Mót | Mynd nr. |
| S-Múlasýsla | 22/06/2017 | V | 67 |
| Myndavél | Myndefni | | |
| Canon EOS 550. | Yfirlit yfir hús 2, setja saman við mynd 68. | | |
| Ljósmyndari | | | |
| Bjarni F. Einarsson | | | |

Leyf.nr.: 201605-0001
Pjms nr.: 2017-09




| Staður | Sveitarfélag | Tákntala | |
|---------------------|----------------------------------------------|----------|----------|
| Stöð | Fjarðabyggð | | |
| Sýsla | Dags | Mót | Mynd nr. |
| S-Múlasýsla | 22/06/2017 | V | 68 |
| Myndavél | Myndefni | | |
| Canon EOS 550. | Yfirlit yfir hús 2, setja saman við mynd 67. | | |
| Ljósmyndari | | | |
| Bjarni F. Einarsson | | | |

Leyf.nr.: 201605-0001
Pjms nr.: 2017-09




| Staður | Sveitarfélag | Tákntala | |
|---------------------|---------------------|----------|----------|
| Stöð | Fjarðabyggð | | |
| Sýsla | Dags | Mót | Mynd nr. |
| S-Múlasýsla | 22/06/2017 | V | 69 |
| Myndavél | Myndefni | | |
| Canon EOS 550. | Yfirlit yfir hús 2. | | |
| Ljósmyndari | | | |
| Bjarni F. Einarsson | | | |

Leyf.nr.: 201605-0001
Pjms nr.: 2017-09




| Staður | Sveitarfélag | Tákntala | |
|---------------------|--------------------------|----------|----------|
| Stöð | Fjarðabyggð | | |
| Sýsla | Dags | Mót | Mynd nr. |
| S-Múlasýsla | 28/06/2017 | V | 70 |
| Myndavél | Myndefni | | |
| Canon EOS 550. | Ungur túngarður í sniði. | | |
| Ljósmyndari | | | |
| Bjarni F. Einarsson | | | |

Leyf.nr.: 201605-0001
Pjms nr.: 2017-09




| Staður | Sveitarfélag | Tákntala | |
|---------------------|------------------------------------------------------------------|----------|----------|
| Stöð | Fjarðabyggð | | |
| Sýsla | Dags | Mót | Mynd nr. |
| S-Múlasýsla | 28/06/2017 | V | 71 |
| Myndavél | Myndefni | | |
| Canon EOS 550. | Veggir í skála 2 og 3 í sniði, auk viðbótarveggjarins í skála 2. | | |
| Ljósmyndari | | | |
| Bjarni F. Einarsson | | | |

Leyf.nr.: 201605-0001
Pjms nr.: 2017-09




| Staður | Sveitarfélag | Tákntala | |
|---------------------|--------------------------------------------------------------------------------------------------|----------|----------|
| Stöð | Fjarðabyggð | | |
| Sýsla | Dags | Mót | Mynd nr. |
| S-Múlasýsla | 28/06/2017 | V | 72 |
| Myndavél | Myndefni | | |
| Canon EOS 550. | Miðbik skála 2 og 3. Sjá má m. a. gólf skála 3 og veggjatorf eða uppfyllingu undir gólf skála 2. | | |
| Ljósmyndari | | | |
| Bjarni F. Einarsson | | | |

Leyf.nr.: 201605-0001
Pjms nr.: 2017-09




| Staður | Sveitarfélag | Tákntala | |
|---------------------|---------------------------------|----------|----------|
| StöðStöð | Fjarðabyggð | | |
| Sýsla | Dags | Mót | Mynd nr. |
| S-Múlasýsla | 28/06/2017 | V | 73 |
| Myndavél | Myndefni | | |
| Canon EOS 550. | Norðurhluti sniðs í hús 2 og 3. | | |
| Ljósmyndari | Sjá má óljóst gólf Húsanna | | |
| Bjarni F. Einarsson | (líklega beggja). | | |

Leyf.nr. 201605-0001
Pjms nr. 2017-09




| Staður | Sveitarfélag | Tákntala | |
|---------------------|-------------------------------|----------|----------|
| StöðStöð | Fjarðabyggð | | |
| Sýsla | Dags | Mót | Mynd nr. |
| S-Múlasýsla | 28/06/2017 | V | 74 |
| Myndavél | Myndefni | | |
| Canon EOS 550. | N-veggir beggja húsa 2 og 3 í | | |
| Ljósmyndari | sniði. | | |
| Bjarni F. Einarsson | | | |

Leyf.nr. 201605-0001
Pjms nr. 2017-09




| Staður | Sveitarfélag | Tákntala | |
|---------------------|-------------------------------|----------|----------|
| Stöð | Fjarðabyggð | | |
| Sýsla | Dags | Mót | Mynd nr. |
| S-Múlasýsla | 28/06/2017 | V | 75 |
| Myndavél | Myndefni | | |
| Canon EOS 550. | N-veggir beggja húsa 2 og 3 í | | |
| Ljósmyndari | sniði. | | |
| Bjarni F. Einarsson | | | |

Leyf.nr. 201605-0001
Pjms nr. 2017-09




| Staður | Sveitarfélag | Tákntala | |
|---------------------|-------------------------------|----------|----------|
| Stöð | Fjarðabyggð | | |
| Sýsla | Dags | Mót | Mynd nr. |
| S-Múlasýsla | 28/06/2017 | V | 76 |
| Myndavél | Myndefni | | |
| Canon EOS 550. | N-veggir beggja húsa 2 og 3 í | | |
| Ljósmyndari | sniði. | | |
| Bjarni F. Einarsson | | | |

Leyf.nr. 201605-0001
Pjms nr. 2017-09




| Staður | Sveitarfélag | Tákntala | |
|---------------------|-------------------------------|----------|----------|
| Stöð | Fjarðabyggð | | |
| Sýsla | Dags | Mót | Mynd nr. |
| S-Múlasýsla | 28/06/2017 | V | 77 |
| Myndavél | Myndefni | | |
| Canon EOS 550. | S-veggir beggja húsa 2 og 3 í | | |
| Ljósmyndari | sniði. | | |
| Bjarni F. Einarsson | | | |

Leyf.nr. 201605-0001
Pjms nr. 2017-09




| Staður | Sveitarfélag | Tákntala | |
|---------------------|---------------------------------|----------|----------|
| Stöð | Fjarðabyggð | | |
| Sýsla | Dags | Mót | Mynd nr. |
| S-Múlasýsla | 28/06/2017 | V | 78 |
| Myndavél | Myndefni | | |
| Canon EOS 550. | Gólf í húsi 3 og hluti S-veggja | | |
| Ljósmyndari | húsa 2 og 3. | | |
| Bjarni F. Einarsson | | | |

Leyf.nr. 201605-0001
Pjms nr. 2017-09




| Staður | Sveitarfélag | Tákntala |
|---------------------|--------------------------------------------------|----------|
| Stöð | Fjarðabyggð | |
| Sýsla | Dags | Mót |
| S-Múlasýsla | 28/06/2017 | S |
| Myndavél | Myndefni | Mynd nr. |
| Canon EOS 550. | Fólf við vinnu í húsi 2. Sjá má svart miðskipið. | 79 |
| Ljósmyndari | | |
| Bjarni F. Einarsson | | |

Leyf.nr.: 201605-0001
Pjms nr.: 2017-09




| Staður | Sveitarfélag | Tákntala |
|---------------------|---------------------------------------------------------------------------|----------|
| Stöð | Fjarðabyggð | |
| Sýsla | Dags | Mót |
| S-Múlasýsla | 28/06/2017 | V |
| Myndavél | Myndefni | Mynd nr. |
| Canon EOS 550. | Yfirlit yfir hús 2. Sjá má svart miðskipið og vel varðveittann N-vegginn. | 80 |
| Ljósmyndari | | |
| Bjarni F. Einarsson | | |

Leyf.nr.: 201605-0001
Pjms nr.: 2017-09




| Staður | Sveitarfélag | Tákntala |
|---------------------|---------------------------------------------------------------------------|----------|
| Stöð | Fjarðabyggð | |
| Sýsla | Dags | Mót |
| S-Múlasýsla | 28/06/2017 | V |
| Myndavél | Myndefni | Mynd nr. |
| Canon EOS 550. | Yfirlit yfir hús 2. Sjá má svart miðskipið og vel varðveittann N-vegginn. | 81 |
| Ljósmyndari | | |
| Bjarni F. Einarsson | | |

Leyf.nr.: 201605-0001
Pjms nr.: 2017-09




| Staður | Sveitarfélag | Tákntala |
|---------------------|--------------------------------------------------|----------|
| Stöð | Fjarðabyggð | |
| Sýsla | Dags | Mót |
| S-Múlasýsla | 28/06/2017 | V |
| Myndavél | Myndefni | Mynd nr. |
| Canon EOS 550. | Miðskipið í húsi 2. Hellulagt allavega að hluta. | 82 |
| Ljósmyndari | | |
| Bjarni F. Einarsson | | |

Leyf.nr.: 201605-0001
Pjms nr.: 2017-09




| Staður | Sveitarfélag | Tákntala |
|---------------------|-----------------------------------------------------------------------|----------|
| Stöð | Fjarðabyggð | |
| Sýsla | Dags | Mót |
| S-Múlasýsla | 28/06/2017 | S |
| Myndavél | Myndefni | Mynd nr. |
| Canon EOS 550. | Yfirlit yfir hús 2. Næst vel varðveittur S-veggur og svart miðskipið. | 83 |
| Ljósmyndari | | |
| Bjarni F. Einarsson | | |

Leyf.nr.: 201605-0001
Pjms nr.: 2017-09




| Staður | Sveitarfélag | Tákntala |
|---------------------|------------------------------------------|----------|
| Stöð | Fjarðabyggð | |
| Sýsla | Dags | Mót |
| S-Múlasýsla | 28/06/2017 | S |
| Myndavél | Myndefni | Mynd nr. |
| Canon EOS 550. | Yfirlit yfir hús 2. Næst suðurveggurinn. | 84 |
| Ljósmyndari | | |
| Bjarni F. Einarsson | | |

Leyf.nr.: 201605-0001
Pjms nr.: 2017-09




| Staður | Sveitarfélag | Tákntala |
|---------------------|---------------------|----------|
| Stöð | Fjarðabyggð | |
| Sýsla | Dags | Mót |
| S-Múlasýsla | 28/06/2017 | A |
| Myndavél | Myndefni | Mynd nr. |
| Canon EOS 550. | Yfirlit yfir hús 2. | 85 |
| Ljósmyndari | | |
| Bjarni F. Einarsson | | |

Leyf.nr. 201605-0001
Þjms nr. 2017-09




| Staður | Sveitarfélag | Tákntala |
|---------------------|--------------------------|----------|
| Stöð | Fjarðabyggð | |
| Sýsla | Dags | Mót |
| S-Múlasýsla | 28/06/2017 | A |
| Myndavél | Myndefni | Mynd nr. |
| Canon EOS 550. | S-veggurinn í húsi 2 auk | 86 |
| Ljósmyndari | viðbótarveggjarins. | |
| Bjarni F. Einarsson | | |

Leyf.nr. 201605-0001
Þjms nr. 2017-09




| Staður | Sveitarfélag | Tákntala |
|---------------------|-----------------------------------|----------|
| Stöð | Fjarðabyggð | |
| Sýsla | Dags | Mót |
| S-Múlasýsla | 28/06/2017 | A |
| Myndavél | Myndefni | Mynd nr. |
| Canon EOS 550. | Miðskipið í húsi 2. Sjá má Ö | 87 |
| Ljósmyndari | -1362 í sniði og óþekkt gjóskulag | |
| Bjarni F. Einarsson | undir því. | |

Leyf.nr. 201605-0001
Þjms nr. 2017-09




| Staður | Sveitarfélag | Tákntala |
|---------------------|-----------------------------------|----------|
| Stöð | Fjarðabyggð | |
| Sýsla | Dags | Mót |
| S-Múlasýsla | 28/06/2017 | A |
| Myndavél | Myndefni | Mynd nr. |
| Canon EOS 550. | Miðskipið í húsi 2. Sjá má Ö | 88 |
| Ljósmyndari | -1362 í sniði og óþekkt gjóskulag | |
| Bjarni F. Einarsson | undir því. | |

Leyf.nr. 201605-0001
Þjms nr. 2017-09



| Staður | Sveitarfélag | Tákntala |
|---------------------|------------------------------------|----------|
| Stöð | Fjarðabyggð | |
| Sýsla | Dags | Mót |
| S-Múlasýsla | 28/06/2017 | A |
| Myndavél | Myndefni | Mynd nr. |
| Canon EOS 550. | Hluti af miðskipi í húsi 2. Sjá má | 89 |
| Ljósmyndari | Ö-1362 í sniði og óþekkt | |
| Bjarni F. Einarsson | gjóskulag undir því. | |

Leyf.nr. 201605-0001
Þjms nr. 2017-09



| | | | |
|------------------------------------------------------------------------------------------------------------------|------------------------------------|----------------------------------|----------------------------------------------|
| Staður Stöð | Sveitarfélag Fjarðabyggð | Sýsla S-Múlasýsla | Eining númer 1 |
| Tekið dags 07/06/2017 | Þjms. nr. 2017-09 | Teg. sýnis Viðarkol | Greiningaraðferð Tegund og aldur |
| Niðurstaða Laufré, líklega birki | | | Mannvirki Prh. 1 |
| Áætlaður aldur 1000 | % af einingu | Graftaraðferð Handvirk | Sýnið tók Hermann Jakob Hjartarson |
| Staðfestur aldur X - | Y - | Z 5,54 | Dýpi 1,19 |
| Lag M-lag | | Númer lags | |
| Athugasemdir Sýnið var tekið neðst í sunnanverðri holunni, ofan á skriðu. Greint af Ólafi Eggertssyni. | | | Fjöldi fata/poka 1 |
| | | | Blöndun |
| | | | Rakastig |

| | | | |
|---------------------------------------------------------------------------------------------------------------------|------------------------------------|----------------------------------|----------------------------------------------|
| Staður Stöð | Sveitarfélag Fjarðabyggð | Sýsla S-Múlasýsla | Eining númer 2 |
| Tekið dags 09/06/2017 | Þjms. nr. 2017-09 | Teg. sýnis Gjóska | Greiningaraðferð Aldur og uppruni |
| Niðurstaða | | | Mannvirki Hús 2 |
| Áætlaður aldur 934 | % af einingu | Graftaraðferð Handvirk | Sýnið tók Hermann Jakob Hjartarson |
| Staðfestur aldur X - | Y - | Z 5,13 | Dýpi - |
| Lag Gjóska | | Númer lags | |
| Athugasemdir Sýnið var tekið úr hrafnsvörtu gjóskulagi rétt ofan við gólf húsanna. Var á afmörkuðu svæði. | | | Fjöldi fata/poka 1 |
| | | | Blöndun Engin |
| | | | Rakastig |

| | | | |
|-------------------------------------------------------------------------------------|------------------------------------|----------------------------------|---------------------------------------------|
| Staður Stöð | Sveitarfélag Fjarðabyggð | Sýsla S-Múlasýsla | Eining númer 3 |
| Tekið dags 13/06/2017 | Þjms. nr. 2017-09 | Teg. sýnis Gjóska | Greiningaraðferð Aldur og uppruni |
| Niðurstaða | | | Mannvirki Hús 3 |
| Áætlaður aldur 871 | % af einingu | Graftaraðferð Handvirk | Sýnið tók Ármann Dan Árnason |
| Staðfestur aldur X | Y | Z | Dýpi |
| Lag Gjóska | | Númer lags | |
| Athugasemdir Lagið lá nánast beint ofan á gólfi við suður langlið (seti). | | | Fjöldi fata/poka 1 |
| | | | Blöndun Líkleg |
| | | | Rakastig |

| | | | |
|-------------------------------------------------|---------------------|----------------------|-------------------------|
| <i>Staður</i> | <i>Sveitarfélag</i> | <i>Sýsla</i> | <i>Eining númer</i> |
| Stöð | Fjarðabyggð | S-Múlasýsla | 4 |
| <i>Tekið dags</i> | <i>Djms. nr.</i> | <i>Teg. sýnis</i> | <i>Greiningaraðferð</i> |
| 14/06/2017 | 2017-09 | Viðarkol | Tegund og aldur |
| <i>Niðurstaða</i> | | | <i>Mannvirki</i> |
| Birki. Eiginaldur 3-6 ár | | | Hús 2 |
| <i>Áætlaður aldur</i> | <i>% af einingu</i> | <i>Graftaraðferð</i> | <i>Sýnið tók</i> |
| 9. öld | | Handvirk | Ármann Dan Árnason |
| <i>Staðfestur aldur</i> | <i>Rúmmal</i> | <i>Lag</i> | <i>Númer lags</i> |
| X | Y | Z | Dýpi |
| 102,28 | 195,40 | 4,90 | - |
| <i>Athugasemdir</i> | | | <i>Fjöldi fata/poka</i> |
| Nálægt suður seti. Greint af Ólafi Eggertssyni. | | | 1 |
| | | | <i>Blöndun</i> |
| | | | <i>Rakastig</i> |

| | | | |
|-------------------------|---------------------|----------------------|-------------------------|
| <i>Staður</i> | <i>Sveitarfélag</i> | <i>Sýsla</i> | <i>Eining númer</i> |
| Stöð | Fjarðabyggð | S-Múlasýsla | 5 |
| <i>Tekið dags</i> | <i>Djms. nr.</i> | <i>Teg. sýnis</i> | <i>Greiningaraðferð</i> |
| 14/06/2017 | 2017-09 | Viðarkol | Tegund og aldur |
| <i>Niðurstaða</i> | | | <i>Mannvirki</i> |
| Ekki greint | | | Hús 2 |
| <i>Áætlaður aldur</i> | <i>% af einingu</i> | <i>Graftaraðferð</i> | <i>Sýnið tók</i> |
| 9. öld | | Handvirk | Ármann Dan Árnason |
| <i>Staðfestur aldur</i> | <i>Rúmmal</i> | <i>Lag</i> | <i>Númer lags</i> |
| X | Y | Z | Dýpi |
| 102,87 | 195,20 | 4,88 | |
| <i>Athugasemdir</i> | | | <i>Fjöldi fata/poka</i> |
| Nálægt miðjum skála | | | 1 |
| | | | <i>Blöndun</i> |
| | | | <i>Rakastig</i> |

| | | | |
|-------------------------------------------------------------------------------------------------------------------------|---------------------|----------------------|-------------------------|
| <i>Staður</i> | <i>Sveitarfélag</i> | <i>Sýsla</i> | <i>Eining númer</i> |
| Stöð | Fjarðabyggð | S-Múlasýsla | 6 |
| <i>Tekið dags</i> | <i>Djms. nr.</i> | <i>Teg. sýnis</i> | <i>Greiningaraðferð</i> |
| 15/06/2017 | 2017-09 | Viðarkol | Tegund og aldur |
| <i>Niðurstaða</i> | | | <i>Mannvirki</i> |
| Birki, 14 ár. 1140 BP. 95% 775-790 800-980 AD. | | | Hús 3 |
| <i>Áætlaður aldur</i> | <i>% af einingu</i> | <i>Graftaraðferð</i> | <i>Sýnið tók</i> |
| 9. öld | | Handvirk | Ármann Dan Árnason |
| <i>Staðfestur aldur</i> | <i>Rúmmal</i> | <i>Lag</i> | <i>Númer lags</i> |
| X | Y | Z | Dýpi |
| 102,87 | | | |
| <i>Athugasemdir</i> | | | <i>Fjöldi fata/poka</i> |
| Kvistur úr neðra gólfi, líklega elsta húsið. Greint af Ólafi Eggertssyni. C-14 gr. Beta-473864. 68% 885-905 920-965. | | | 1 |
| | | | <i>Blöndun</i> |
| | | | <i>Rakastig</i> |

| | | | | | | |
|----------------------------------------------------------------------------------------------------------------------------------|------------|--------------|------|---------------|--------------------|------------------|
| Staður | | Sveitarfélag | | Sýsla | | Eining númer |
| Stöð | | Fjarðabyggð | | S-Múlasýsla | | 7 |
| Tekið dags | | Djms. nr. | | Teg. sýnis | | Greiningaraðferð |
| 19/06/2017 | | 2017-09 | | Viðarkol | | Tegund og aldur |
| Niðurstaða | | | | | | Mannvirki |
| Birki, 6 ár, birki 14 ár, lauf, birki 12 ár. 1090 BP. 95%. 890-1015 AD | | | | | | Prh. 2a |
| Áætlaður aldur | 9.-10. öld | % af einingu | | Graftaraðferð | Sýnið tók | |
| Staðfestur aldur | | Rúmmal | | Handvirk | Ármann Dan Árnason | |
| X | Y | Z | Dýpi | Lag | Númer lags | |
| - | - | - | - | Gólf/m-lag | - | |
| Athugasemdir | | | | | | |
| Sýnið tekið neðst úr holu. Greint af Ólafi Eggertssyni. C-14 greining. Bútur 7a greindur. Beta-473865. 68% 900-925 - 945-990 AD. | | | | | | Fjöldi fata/poka |
| | | | | | | 1 |
| | | | | | | Blöndun |
| | | | | | | Rakastig |

| | | | | | | |
|---------------------------------------------------------|------------|--------------|------|---------------|--------------------|------------------|
| Staður | | Sveitarfélag | | Sýsla | | Eining númer |
| Stöð | | Fjarðabyggð | | S-Múlasýsla | | 8 |
| Tekið dags | | Djms. nr. | | Teg. sýnis | | Greiningaraðferð |
| 22/06/2017 | | 2017-09 | | Viðarkol | | Tegund og aldur |
| Niðurstaða | | | | | | Mannvirki |
| Barrviður og birki | | | | | | Prh. 2b |
| Áætlaður aldur | 9.-10. öld | % af einingu | | Graftaraðferð | Sýnið tók | |
| Staðfestur aldur | | Rúmmal | | Handvirk | Ármann Dan Árnason | |
| X | Y | Z | Dýpi | Lag | Númer lags | |
| - | - | - | - | Gólf/m-lag | - | |
| Athugasemdir | | | | | | |
| Sýnið tekið neðst úr holu. Greint af Ólafi Eggertssyni. | | | | | | Fjöldi fata/poka |
| | | | | | | 1 |
| | | | | | | Blöndun |
| | | | | | | Rakastig |

| | | | | | | |
|------------------------------------------------------------|------------|--------------|------|---------------|--------------------|------------------|
| Staður | | Sveitarfélag | | Sýsla | | Eining númer |
| Stöð | | Fjarðabyggð | | S-Múlasýsla | | 9 |
| Tekið dags | | Djms. nr. | | Teg. sýnis | | Greiningaraðferð |
| 22/06/2017 | | 2017-09 | | Viðarkol | | Tegund og aldur |
| Niðurstaða | | | | | | Mannvirki |
| Birki/víðir 4 ár, birki/víðir 7 ár, birki 7 ár, víðir 9 ár | | | | | | Hús 3 |
| Áætlaður aldur | 9.-10. öld | % af einingu | | Graftaraðferð | Sýnið tók | |
| Staðfestur aldur | | Rúmmal | | Handvirk | Ármann Dan Árnason | |
| X | Y | Z | Dýpi | Lag | Númer lags | |
| 103,40 | 195,25 | 4,75 | - | Gólf | - | |
| Athugasemdir | | | | | | |
| Sýnið tekið neðst í gólfi. Greint af Ólafi Eggertssyni. | | | | | | Fjöldi fata/poka |
| | | | | | | 1 |
| | | | | | | Blöndun |
| | | | | | | Rakastig |

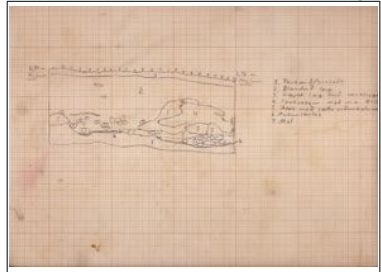
| | | | |
|-------------------------------------------------------------------------|------------------------------------|----------------------------------|--------------------------------------------|
| Staður Stöð | Sveitarfélag Fjarðabyggð | Sýsla S-Múlasýsla | Eining númer 10 |
| Tekið dags 22/06/2017 | Þjms. nr. 2017-09 | Teg. sýnis Viðarkol | Greiningaraðferð Tegund og aldur |
| Niðurstaða Birki 9 ára, lyng (smákvistir), birki/víðir 10 ára | | | Mannvirki Hús 3 |
| Áætlaður aldur 9.-10. öld | % af einingu | Graftaraðferð Handvirk | Sýnið tók Ármann Dan Árnason |
| Staðfestur aldur X 103,24 | Y 195,22 | Z 4,74 | Dýpi - |
| Lag Gólf | | | Númer lags |
| Athugasemdir Greint af Ólafi Eggertssyni. | | | Fjöldi fata/poka 1 |
| | | | Blöndun |
| | | | Rakastig |


| | | | |
|-----------------------------------------------------------------------------|------------------------------------|----------------------------------|--------------------------------------------|
| Staður Stöð | Sveitarfélag Fjarðabyggð | Sýsla S-Múlasýsla | Eining númer 11 |
| Tekið dags 22/06/2017 | Þjms. nr. 2017-09 | Teg. sýnis Viðarkol | Greiningaraðferð Tegund og aldur |
| Niðurstaða Birki 10 ára, birki 11 ára, birki 18 ára, birki 12 ára | | | Mannvirki Hús 3 |
| Áætlaður aldur 9.-10. öld | % af einingu | Graftaraðferð Handvirk | Sýnið tók Ármann Dan Árnason |
| Staðfestur aldur X 103,53 | Y 195,33 | Z 4,74 | Dýpi - |
| Lag Gólf | | | Númer lags |
| Athugasemdir Greint af Ólafi Eggertssyni. | | | Fjöldi fata/poka 1 |
| | | | Blöndun |
| | | | Rakastig |

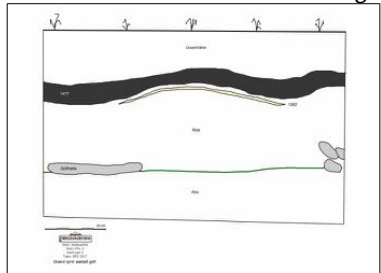
| | | | |
|-----------------------------------------------------------------------------------|------------------------------------|----------------------------------|--------------------------------------------|
| Staður Stöð | Sveitarfélag Fjarðabyggð | Sýsla S-Múlasýsla | Eining númer 12 |
| Tekið dags 22/06/2017 | Þjms. nr. 2017-09 | Teg. sýnis Viðarkol | Greiningaraðferð Tegund og aldur |
| Niðurstaða Birki 16 ára | | | Mannvirki Hús 3 |
| Áætlaður aldur 9.-10. öld | % af einingu | Graftaraðferð Handvirk | Sýnið tók Ármann Dan Árnason |
| Staðfestur aldur X 103,10 | Y 195,36 | Z 4,74 | Dýpi - |
| Lag Gólf | | | Númer lags |
| Athugasemdir Einn kvistur neðst í gólfinu. Greint af Ólafi Eggertssyni. | | | Fjöldi fata/poka 1 |
| | | | Blöndun |
| | | | Rakastig |


| | | | | | | |
|----------------------------------------------------------------------------------------------------------|------------|--------------|------|---------------|--------------------|------------------|
| Staður | | Sveitarfélag | | Sýsla | | Eining númer |
| Stöð | | Fjarðabyggð | | S-Múlasýsla | | 13 |
| Tekið dags | | Þjms. nr. | | Teg. sýnis | | Greiningaraðferð |
| 27/06/2017 | | 2017-09 | | Viðarkol | | Tegund og aldur |
| Niðurstaða | | | | | | Mannvirki |
| Einir 15 ára. 1130 BP. 95% 780-790 870-985 AD | | | | | | Hús 3 |
| Áætlaður aldur | 9.-10. öld | % af einingu | | Graftaraðferð | Sýnið tók | |
| Staðfestur aldur | | Rúmmal | | Handvirk | Ármann Dan Árnason | |
| X | Y | Z | Dýpi | Lag | Númer lags | |
| 103,05 | 195,27 | 4,75 | - | Gólf | | |
| Athugasemdir | | | | | | Fjöldi fata/poka |
| Einn mjór kvistur neðst í gólfinu. Greint af Ólafi Eggertssyni. C-14. Beta-473866. 68% 885-970 AD. | | | | | | 1 |
| | | | | | | Blöndun |
| | | | | | | Rakastig |

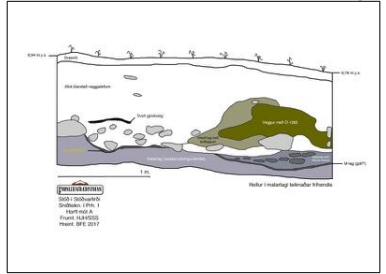
| | | | | | | |
|-----------------------|------------|--------------|------|---------------|--------------------|----------------------|
| Staður | | Sveitarfélag | | Sýsla | | Eining númer |
| Stöð | | Fjarðabyggð | | S-Múlasýsla | | 14 |
| Tekið dags | | Þjms. nr. | | Teg. sýnis | | Greiningaraðferð |
| 28/06/2017 | | 2017-09 | | Gjóska | | Aldur og uppruni |
| Niðurstaða | | | | | | Mannvirki |
| | | | | | | In situ undir húsi 3 |
| Áætlaður aldur | 9.-10. öld | % af einingu | | Graftaraðferð | Sýnið tók | |
| Staðfestur aldur | | Rúmmal | | Handvirk | Ármann Dan Árnason | |
| X | Y | Z | Dýpi | Lag | Númer lags | |
| 100,48 | 195,28 | 4,73 | - | Gjóska | | |
| Athugasemdir | | | | | | Fjöldi fata/poka |
| Lá undir vegg húss 3. | | | | | | 1 |
| | | | | | | Blöndun |
| | | | | | | Rakastig |

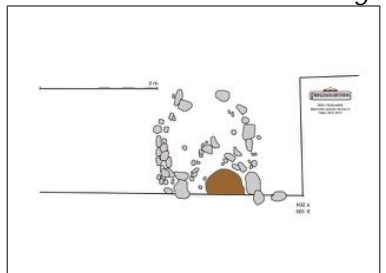
| | | | | | |
|--------------|-------------------------------|---------------|-----------|-------------|-------------------------------------------------------------------------------------|
| Teikn. nr. | Staður | Sveitarfélag | Táknatala | Sýsla | Djms. nr. |
| 1 | Stöð | Fjarðabyggð | | S-Múlasýsla | 2017-09-01 |
| Teiknari | Dags | Myndefni aðal | Stærð | Frumt. | Hreint. |
| HJH | 19.6.2017 | Prh. 1 | A3 | x | |
| Leyf.nr. | 201607-0024 | | | | |
| Athugasemdir | Langsnið í rúst með reykkofa. | | | | Teikning |
| | Mannvirki | | | | |
| | Prh. 1 | | | | |
| | X SV-horn | Y SV-horn | | | |
| | - | - | | | |
| | | | | |  |


| | | | | | |
|--------------|--------------------------|---------------|-----------|-------------|--------------------------------------------------------------------------------------|
| Teikn. nr. | Staður | Fjarðabyggð | Táknatala | S-Múlasýsla | Djms. nr. |
| 2 | Stöð | Fjarðabyggð | | S-Múlasýsla | 2017-09-02 |
| Teiknari | Dags | Myndefni aðal | Stærð | Frumt. | Hreint. |
| HJH, RÞ, SSS | 27.6.2017 | Snið | A3 | x | |
| Leyf.nr. | 201607-0024 | | | | |
| Athugasemdir | Snið þvert á hús 2 og 3. | | | | Teikning |
| | Mannvirki | | | | |
| | Hús 2 og 3 | | | | |
| | X SV-horn | Y SV-horn | | | |
| | 98 | 195,5 | | | |
| | | | | |  |


| | | | | | |
|--------------|----------------|---------------|-----------|-------------|---------------------------------------------------------------------------------------|
| Teikn. nr. | Staður | Fjarðabyggð | Táknatala | S-Múlasýsla | Djms. nr. |
| 3 | Stöð | Fjarðabyggð | | S-Múlasýsla | 2017-09-03 |
| Teiknari | Dags | Myndefni aðal | Stærð | Frumt. | Hreint. |
| BFE | 4.6.2017 | Snið | - | | x |
| Leyf.nr. | 201607-0024 | | | | |
| Athugasemdir | Snið í Prh. 2. | | | | Teikning |
| | Mannvirki | | | | |
| | Prh. 2 | | | | |
| | X SV-horn | Y SV-horn | | | |
| | | | | | |
| | | | | |  |

| | | | | | |
|--------------|----------------|---------------|-----------|-------------|---------------------------------------------------------------------------------------|
| Teikn. nr. | Staður | Fjarðabyggð | Táknatala | S-Múlasýsla | Djms. nr. |
| 4 | Stöð | Fjarðabyggð | | S-Múlasýsla | 2017-09-04 |
| Teiknari | Dags | Myndefni aðal | Stærð | Frumt. | Hreint. |
| BFE | 4.6.2017 | Snið | - | | x |
| Leyf.nr. | 201607-0024 | | | | |
| Athugasemdir | Snið í Prh. 3. | | | | Teikning |
| | Mannvirki | | | | |
| | Prh. 3 | | | | |
| | X SV-horn | Y SV-horn | | | |
| | - | - | | | |
| | | | | |  |

| | | | | | |
|--------------------|------------------------------------------------------------------------------------------------|---------------|----------|-------------|-------------------------------------------------------------------------------------|
| Teikn. nr. | Staður | Sveitarfélag | Tákntala | Sýsla | Þjms. nr. |
| 5 | Stöð | Fjarðabyggð | | S-Múlasýsla | 2017-09-05 |
| Teiknari | Dags | Myndefni aðal | Stærð | Frumt. | Hreint. |
| BFE | 4.6.2017 | Snið | - | | x |
| Leyf.nr. | 201607-0024 | | | | |
| Athugasemdir | Teikning | | | | |
| Langsnið í Prh. 1. | <p>Mannvirki</p> <p>Ónúmeruð rúst norður af húsum 2 og 3</p> <p>X SV-horn</p> <p>Y SV-horn</p> | | | |  |

| | | | | | |
|---------------------------------------------------|-------------------------------------------------------------------------|----------------|----------|-------------|--------------------------------------------------------------------------------------|
| Teikn. nr. | Staður | Fjarðabyggð | Tákntala | S-Múlasýsla | 2017-09-06 |
| Teiknari | Dags | Myndefni aðal | Stærð | Frumt. | Hreint. |
| BFE | 9.6.2017 | Flatarteikning | - | | x |
| Leyf.nr. | 201607-0024 | | | | |
| Athugasemdir | Teikning | | | | |
| Flatarteikning af ungu mannvirki suður af húsi 2. | <p>Mannvirki</p> <p>Ung mannvirki</p> <p>X SV-horn</p> <p>Y SV-horn</p> | | | |  |

| | | | | | |
|------------------------------------------------------------|-----------------------------------------------------------------------------|------------------|----------|-------------|---------------------------------------------------------------------------------------|
| Teikn. nr. | Stöð | Fjarðabyggð | Tákntala | S-Múlasýsla | 2017-09-07 |
| Teiknari | Dags | Myndefni aðal | Stærð | Frumt. | Hreint. |
| BFE | 10.8.2017 | Rannsóknarsvæðið | | | x |
| Leyf.nr. | 201607-0024 | | | | |
| Athugasemdir | Teikning | | | | |
| Yfirlitsteikning af aðalrannsóknarsvæði 2017. Afstöðumynd. | <p>Mannvirki</p> <p>Hús og prufuholur</p> <p>X SV-horn</p> <p>Y SV-horn</p> | | | |  |

| | | | | | |
|--------------------------------------------|---------------------------------------------------------------------------------------|---------------|----------|-------------|---------------------------------------------------------------------------------------|
| Teikn. nr. | Stöð | Fjarðabyggð | Tákntala | S-Múlasýsla | 2017-09-07 |
| Teiknari | Dags | Myndefni aðal | Stærð | Frumt. | Hreint. |
| BFE | 11.8.2017 | Snið | | | x |
| Leyf.nr. | 201607-0024 | | | | |
| Athugasemdir | Teikning | | | | |
| Hreinteikning á sniði í gegnum Hús 2 og 3. | <p>Mannvirki</p> <p>Hús 2, 3 og ungur túngarður</p> <p>X SV-horn</p> <p>Y SV-horn</p> | | | |  |

| | | | | | | |
|------------|-----------|---------------|-----------|-------------|------------|-------------|
| Teikn. nr. | Staður | Sveitarfélag | Táknatala | Sýsla | Þjms. nr. | |
| 9 | Stöð | Fjarðabyggð | | S-Múlasýsla | 2017-09-07 | |
| Teiknari | Dags | Myndefni aðal | Stærð | Frumt. | Hreint. | Leyf.nr. |
| BFE | 5.10.2017 | Hús 2 | | BFE | BFE | 201607-0024 |

Athugasemdir

Hús 2 án túlkunar á suður langvegg.

Mannvirki

Hús 2

X SV-horn

100

Y SV-horn

204

Teikning

