

Stöð

Skálar í Stöð á Stöðvarfirði
Skýrsla VII



Forsíðumyndin sýnir öxi sem fannst í rými 2 í yngri skálanum í Stöð (F.nr. 100. Ljósm. BFE).

FORNLEIFAFRÆDISTOFAN

© Bjarni F. Einarsson
Janúar 2022

Inngangur

Enn er uppgrefti haldið áfram í Stöð á Stöðvarfirði, nú sjötta sumarið, auk forrannsóknanna. Rannsóknina hófst þann 1. júní síðastliðinn, en þessi skýrsla er nr. VII sökum þess að skýrsla um profurannsóknir 2015 hefur númerið I og því í raun um sjö rannsóknartímabil að ræða. Stöð tók á móti okkur fyrsta daginn með rigningu og kulda svo ekki var hægt að hefjast handa við rannsókn á skálunum fyrr en síðdegis. Búið var að taka yfirbreiðsluna af rétt áður, en þann starfa annaðist áhugahópurinn um rannsóknirnar. Þó var hægt að grafa í burtu áfokslögum ofan af öðrum svæðum með vél. Til leiks mættu, auk undirritaðs, fornleifafræðingarnir Jakob Orri Jónsson og Svavar Níelsson og BA nemarnir Anna Soffía Ingólfssdóttir (þriðja sumarið), Birna Árnadóttir, Ísak Freyr Valsson, Sigþór Bjarni Valsson, Þorgerður Hjelm Daníelsdóttir og MA neminn Göril Lambrechtsen Thue. Einnig var Þorgeir Erikkson við uppgröftin allan tímann eins og öll önnur sumur. Aðrir erlendir einstaklingar, sem hafa verið með áður, komust ekki vegna Covit veirunnar.

Í byrjun mánaðarins var mjög votviðrasamt og kallt og hamlaði vinnu á þriðju viku. Hafði veðrið afgerandi áhrif á framgang uppgraftarins og því náðist ekki allt sem stefnt var að þetta sumar. Í kjölfar veðursins fylgdu umgangspestar sem ekki bættu úr skák. Í lok mánaðarins var veðrið gott og þá tókst að ná nokkrum af þeim markmiðum sem stefnt var að.

Styrkir til rannsóknanna fengust frá Fornminjasjóði, Fjarðabyggð, Alcoa Fjarðarál, Félagi áhugahóps um fornleifarannsóknir í Stöð, auk fjölda heimamanna, sem færðu okkur kökur og kaffi eins og venjulega.

Helstu markmið sumarsins voru að klára rannsóknina á Húsi 2 og freista þess að fá stærð Húss 3 á hreint, en hún reyndist vera 11,10 x 43,37 m. Einnig var stefnt að því að staðfesta mannvirki austan við skálana. Sumt af þessu náðist, en það eina sem ekki náðist var að klára Hús 2, yngri skálann. Eftir eru aðeins veggirnir.

Úr húsi 3 voru tekin viðarkolasýni, til C-14 greininga.

Um staðhætti og sögubrot er vísað til fyrri skýrslna.

Fulltrúi heimamanna var Björgvin Valur Guðmundsson og eins og áður var hann okkur til halds og trausts við rannsóknirnar. Björgvin er í forsvari fyrir Félagi áhugahóps um fornleifarannsóknir í Stöð og tók í raun allur hópurinn þátt á einn eða annan hátt, bæði með fjáröflun, tyrfingu, yfirbreiðslu og lánnum á því sem þurfti til svo sem hjólbörum, dýnum, sængum, gröfu o.s.frv. Eins of fyrri sumur borðaði hópurinn hádegismat á Brekku og var það gjarnan hápunktur dagsins. Öllum þessum aðilum er þakkað fyrir afar ánægjuleg kynni og góðan hug. Það er ómetanlega dýrmætt að hafa slíka bakhjarla þegar rannsóknir sem þessar fara fram. Einnig er Náttúruminjasafni Íslands, Háskólanum í Kaupmannahöfn, Háskóla Íslands, dr. Hilmari J. Malmquist, próf. Snæbirni Pálssyni, próf. Þorvaldi Þórðarsyni, próf. Kurt H. Kjær, dr. Ólafi Eggertssyni og Evu Þorvaldsdóttur þökkuð aðstoðin. Að lokum er Landatangi ehf þakkað fyrir lán á gröfu.

Eins og mörg önnur sumur heimsótti hópur frá háskólanum í Earlham, USA, staðinn undir leiðsögn Próf. Charlie Peck, til að þjálfa nemendur í drónamyndatöku, LiDAR vinnu o.fl.

Rannsóknin

Fyrsta verkeið var að hreinsa allt svæðið við yngri skálann til að ná þeirri stöðu sem náð var í lok síðastliðins sumars. Einnig voru svæði í kring um Prh. 3 og Prh. B opnuð til frekari rannsókna og leit að húsum. Allt gólfíð í yngri skálanum var blautsigtað og sömuleiðis voru önnur mannvistarlög í prufuholunum blautsigtuð.

19 viðarkolasýni úr mannvistarlögum voru tekin og fimm gjóskusýni.

Teknar voru stafrænar myndir og drónamyndir eftir því sem uppgreftinum leið fram. Voru drónamyndirnar notaðar til að teikna flatarteikningar eftir. Settir voru út gulir krossar með norðurpílu ofan á hæla í hnitakerfinu svo hægt væri að leiðrétta þá litlu bjögun sem fylgir drónamyndunum.

Stefnt var að því að klára skálann, en sökum veðurs og umgangspesta náðist ekki að klára holu eina við hinn svokallaða steðja (fiskastein). Er það eina mannvirkið í yngri skálanum sem enn er órannsakað og reyndar ekki alveg á hreinu hvorum skálanum holan tilheyrir, þó steðjinn tilheyri að öllum líkindum hinum yngri þar til að annað kemur í ljós.



Mynd 1. Yfirlit yfir rannsóknarsvæðið. (Stafr. myndir nr. 321. Norður vísar upp. Ljós. BFE).

Hús 2 (lokalyásing?)

Nú er rannsókn á yngri skála nær lokið, fyrir utan stutta kafla á veggjum sem ekki er ljóst hvort tilheyrir hafa yngri eða eldri skála og mannvirki rétt



Mynd 2. Næst síðasta myndin af yngri skálanum sem tekin var með dróna. Búið er að fjarlægja langeldinn að mestu og „auka vegginn“. Það sem sést innan skálans er að mestu gólfið í eldri skálanum. Stéttin sést vel sunnan við skálann. (Stafr. myndir nr. 386 (skorin). Norður. vísar upp. Ljós. BFE).

austur af landeldinum sem ekki liggur enn fyrir hvoru húsinu það hafi tilheyrt.

Skálinn er 31,4 m langur og 8,50 m breiður um miðjuna utanvert. Að innanverðu var hann 5,3 m breiður í fyrstunni og síðan 4,9 m eftir að fóðringu („auka vegg“) hafði verið bætt við innanverðan vegginn á köflum. Lengd skálans að innanverðu var um 29 m.

Heildarbreidd veggja er nokkuð misjöfn vegna þess að víða er gamli veggur eldri skálans undir áfram hluti af nýja veggnum. Hefur eldri veggurinn verið sléttaður að ofan áður en yngri veggurinn var byggður beint ofan á þeim eldri á kafla. Ekkert áfokslag var á milli.

Breidd veggjarins að norðanverðu var allt að 2,65 m að eldri veggnum meðtöldum. Yngri veggurinn að norðanverðu hefur verið á bilinu 1,2–1,6 m breiður. Að sunnanverðu var veggurinn 2,98 m breiður að þeim eldri meðtöldum, en 2,30 m án hans. Breidd gavlveggjanna var 2,12 m að vestan og 1,58 m að austan. Þetta teljast býsna breiðir veggir.

Veggirnir eru byggðir úr grjóti og torfi. Grjótið er aðeins við innri og ytri brún þar sem það sást og oftast ein röð, en gat farið í tvær til þrjár raðir á stöku stað að innanverðu. Mest áberandi voru grjóthleðslurnar á innanverðum veggjunum um miðbik skálans og á utanverðri suðurhliðinni. Að norðanverðu sáust nær engir steinar í ytri línu veggjanna og stafar það líklega af því að þar hefur veggurinn verið grafinn inn í jökulruðning, eða skriðu, og steinar ekki verið hlaðnir utan á torfið.

Húsið er byggt í dálitlum halla og hefur upprunalegt yfirborð, gamli veggurinn og gólfið í Húsi 3 verið jafnað til að fá það nokkuð lárétt og slétt. Hliðarskipið að norðan hefur verið sett beint ofan á jökulruðning (sennilega gömul skriða) undir yfirborðinu. Jökulruðningurinn hefir einnig verið sléttaður og grafið hefur verið inn í hann til að slétta fyrir veggjunum. Slík ráðstöfun er þekkt eins og t.d. á Snjáleifartóttum í Þjórsárdal

(Stenberger 1943:108). Miðskipið hefur svo verið grafið ögn dýpra um miðhlutann og munaði þar um 10 sm.

Yfir húsinu voru tvö áberandi gjóskulög, annarsvegar Veidivötn 1477 og hinsvegar Örafajökull 1362. Var húsið „*mun*“ eldra en bæði þessi lög.

Í miðjum veggnum var á einstaka stað kjarni úr möl (ísaldarruðningi). Ein skýringin á þessum kjarna gæti verið sú að með þessum hætti rann vatn úr veggnum niður úr honum ofan í urðina. Ekki þekkir höfundur dæmi um samskonar frágang (ef rétt er) á Íslandi. Einnig voru tvær áberandi hrúgur af möl í suðurveggnum og hugsanlega hafa þær komið til eftir að húsið var úr brúki, en mjög sambærileg hrúga lá ofan við gólfið í austurhlutanum. Þessar hrúgur voru ofan á torfveggnum og því yngri en hann. Undir hrúgunni yfir gólfinu var áfokslag sem sýnir að hrúgan var yngri en skálinn. Annar möguleiki er að þessar tvær hrúgur í suðurveggnum kunni að vera undirstöður undir girðingastaura sem grafið hefur verið fyrr og fyllt með möl. Þær hafa allavega ekkert að gera með skálann.



Mynd 3. „*Auka veggurinn*“ vinstra megin í norðurveggnum. Sjá má nokkurn litamun á torfinu í vegghleðslunni. (Stafr. myndir nr 2017-56 eða 57. Horft mót V. Ljós. BFE).

Ytra byrði norðurveggjarins var ekki með grjóti að utanverðu, eða þar sem veggurinn mætir jökulruðningum.

Torfið er m.a. hlaðið úr þverstreng og sá strengur virðist ekki hafa verið skorinn í mýri. Að minsta kosti 2–3 lög af streng mátti sjá í veggnum. Víða í suðurveggnum þar sem hann var breiðastur sáust stuttir strengir sem lágu bæði langsum og þversum.

Með hluta langveggjana hefur verið hlaðinn mjór veggur („*auka veggurinn*“ sem nefndur er hér að framan) innanvert á suður- og norðurvegg. Var hann 0,3 - 0,4 m breiður. Á suðurveggnum var hann mjög stuttur og settur utan á grjóthleðsluna svo hann snéri inn í húsið. Á norðurveggnum var hann eins þar sem hægt var að greina það. Á kafla vestarlega var þessi „*auka veggur*“ settur utan á innri grjóthleðsluna. (sjá teikningu). Ekki er hægt að skýra þennan „*auka vegg*“, en hugsanlega hefur hann verið hlaðinn upp til að einangra húsið betur í tengslum við viðgerðir eða endurbætur. Það hefur gerst á seinni stigum skálans, því „*auka veggurinn*“ stóð ofan á gólfi hússins á kafla að sunnaverðu og sama mátti greina að norðanverðu. Þessi „*auka veggur*“ er ekki úr streng, heldur kökkum eða hnausum og efnið hefur líklega verið tekið úr mýri.

Í þverstrengjum veggjana að norðanverðu voru tvö áberandi gjóskulög og voru sýni tekin úr þeim báðum. Greining leiddi í ljós að annað lagið (sýni 9) var blanda af þremur gjóskulögum frá fyrri hluta 9. aldar og hitt (sýni 10) var blanda af fimm gjóskulögum frá 9. öld, þar á meðal



Mynd 4. Drónamynd af skálanum frá 2020 þar sem sjá má setin og litamun á þeim að norðan. Í vesturhlutanum er komið niður á eldri skálann. (Stafr. myndir nr. 2020-199. Norður vísa upp. Ljós. BFE).

landnámslagið frá 871±2. Húsið er því byggt eftir árið 871±2, líklega ekki löngu síðar.

Setin í skálanum norðanverðum náðu yfir meiri hluta hússins, en er þó talsvert lengra frá austurgaflinum en þeim vestari. Við vestur gaflinn tóna þau svolítið út og að austanverðu nær það aðeins inn í austasta rýmið, en er þar um helmingi mjórra. Breidd þeirra var á bilinu 1,60 – 1,70 m. Þau voru ekki meira en 10 sm hærri en miðskipin þar sem mest var. Setunum var skipt niður í einingar og hefur hver eining líklega legið frá einni stoðarröð að þeirri næstu. Á loftmyndum má sjá hvernig setin skáru sig úr frá öðrum setum og er litamunur á þeim (kemur fram í fyrri skýrslum).

Suður setið náði aðeins yfir miðhluta skálans, eða yfir mitt rými 2 og hálf rými 3 (sjá mynd 10).

Við vesturgaflinn eða í NV–horninu voru nokkrar hellur á gólfi og óþekkt mannvirki í NA-horninu sem ekki var eldstæði, en það markaðist af steinum sem mynduðu einskonar kassa eða þró ofan á gólfinu. Líklega er þetta einhverskonar vinnusvæði með dyrum út til suðurs á bláhorni skálans.

Í SV–horni hússins var steinaröð á gólfinu sem myndaði hring sem líktist um margt sáfar, en var ekki grafið niður og var því ekki sáfar. Hugsanlega hefur hringurinn markað stæði fyrir tunnu, tunnustæði.

Þunnt mannvistarlag var ofan á setunum (0,5 - 2 sm) og var talsverður litamunur á lögnum í setunum að norðanverðu sín hvoru megin þar sem þil hefur skipt því niður í hólf eða rými nálægt miðjum skálanum, eða þar sem rými 2 og 3 mætast. Hólfín markast af steinaröðum, m.a. áberandi langur stór steinn, sem sjá má í báðum setum í suður og norður. Þil þetta hefur líklega náð þvert yfir skálann¹. Annað þil hefur að líkum legið rétt austan við langeldinn og vestan við dyrnar og líklegast hafa öll rýmin verið

¹ Í fyrri skýrslum var talið að þilið hafi ekki náð yfir miðskipið vegna þess að langeldur var þá talinn kunna að vera þar sem það hefði átt að vera.



Mynd 5 og 6. Til vinstri eru dyrnar og sjá má stoðarholu vinstra megin ofan við miðju á myndinni. (Stafr. myndir nr. 2019-150. Norður vísar upp. Ljósm. BFE). Á myndinni til hægri má sjá hinn marða stein sem var staðsettur í suðaustur hluta dyranna. (Stafr. myndir nr. 2021-344. Norður vísar upp. Ljósm. BFE).

afmörkuð með þili. Nánar verður fjalla um einstök rými skálans hér að neðan.

Á skálanum voru allavega tvennar dyr á sunnanverðri langhliðinni (á móti sjónum!). Þær vestari voru mjög nálægt vesturgaflinum en þær eystri nokkuð frá austurgaflinum. Voru síðarnefndu dyrnar lagðar hellum á gólfi sem náðu út úr skálanum og tengdist stétt sem þar var. Breidd eystri dyranna (öndin) var 0,7–0,8 m á. Lengd þeirra eða dýpt var 1,83 m og hurð hefur líklega verið við báða enda, innri og ytri. Í torveggnum við dyrnar að austanverðu, utarlega, var stoðarhola í torfveggnum, 0,1 m í þvermál. Hún hlýtur að tengjast dyraumbúnaði við dyrnar. SA í dyrunum var lábarinn steinn sem greinilega var marinn. Ástæðan er ekki kunn, en hugsanlega er þetta „gamall“ steðjarsteinn sem hefur verið endurnýttur í dyrnar.

Vestari dyrnar á skálanum gætu hafa verið dálítið breiðari í upphafi eða um 1,3 m breiðar, en ýmislegt bendir til þess að þarna hafi verið dyr á eldri skálanum, sem hafi verið nýttar áfram í þeim yngri en þá verið mjökkaðar um rúmlega helming. Voru þær 0,6 m breiðar eftir minnkunina.

Stéttin lá með veggjum úr Húsi 2 og 3 sem sýnir að eldri veggur hefur staðið að hluta áfram eftir að Hús 2 var reist því stéttin tilheyrir skeiði yngri skálans og grjót hefur verið sett niður fyrir gömlu dyrnar í vegglinuna og þær fylltar torfi. Undir stéttinni var mannvistarlag frá tímum eldri skálans.

Langeldur fannst rétt vestur af eystri dyrunum. Var hægt að fylgja niðurgreftri hans víðast hvar. Var hann 0,51 m breiður og 2,55 m langur. Markaðist hann af hellum á rönd (kista) að austan og stórum liggjandi hellum að vestan sem voru býsna eldsprungnar. Sömuleiðis voru steinar við brún langeldsins mjög morknir/eldsprungnir. Fáeina steina mætti kalla soðsteina. Langeldurinn var ofan í dæld sem hefur verið frá tímum eldri skálans og þessi dæld hélt svo áfram þvert á skálann til suðurs. Hefur hún smám saman fyllst af mannvistarlagi og að lokum horfið á líftíma yngri skálans.

Skammt austur af langeldinum var áberandi stór steinn, túlkaður sem steðji, sem var með höggföllum. Miðja hans var við X105,53 Y 212,10 og hæð hans var 5,02 m.y.s. Var hann 0,39 x 0,49 m stór og 0,2 m hár. Sunnan við steininn er hellusteinn lítið eitt minni og mjög sléttur. Steðjinn minnir mjög á svokallaða fiskasteina í mörgum húsum miðalda eins og í Kúabót á Mýrdalssandi (Lilja Árnadóttir 1987), Bæ í Örfæfaveit (Bjarni F. Einarsson (a) 2020) og Arfabót á Mýrdalssandi (Bjarni F. Einarsson (a) 2020:151). Allir eru þeir í skemmu. Báðir steinarnir í skálanum í Stöð virðast liggja ofan á holu sem ekki hefur verið könnuð enn. Austan við steinana var hola sem enn liggur ekki fyrir hvorum skálanum hún tilheyrir og gæti hún verið hluti af sömu holu og steðjinn og hellan liggja ofan á og tilheyrir þá eldri skálanum.

Gólfíð var mjög hefðbundið, fullt af viðarkolum, sóti, ösku, brenndum beinum og lífrænum leifum. Var það langþykkast í miðju miðskipinu nálægt langeldinum í rými 3 og náði í raun frá gafl í gafl, en var þó afar þunnt á kafla í vesturhluta hússins, rými 1, eða rétt um 1 sm. Þar sem það var þykkast í miðju húsi og við langeldinn var það allt að 5-7 sm þykkt. Gólfíð í norðurhluta hússins í hliðarskipum var samofið gólfinu í eldri skálanum og ógerningur að skilja á milli. Hugsanlega hefur gólf eldri skálans verið hreinsað út að hluta þegar yngri húsið var byggt beint ofan á hinu gamla. Víða annarsstaðar í húsinu var vandamál að skilja gólfin í sundur. Ekki liggur fyrir hvar neðsta gólfíð í yngri skálanum endar og hvar efsta gólfíð í þeim eldri endar.

Hluti af miðskipi var hellulagt, einkum kafla vestan við langeldinn eins og sjá má á teikningu. Einnig var hellulögn í austasta rýminu þó slitrótt væri.



Mynd 7. Langeldurinn hreinsaður fram. (Stafr. myndir nr. 2020-201. Norður vísar upp. Ljós. BFE).



Mynd 8. Langeldurinn tæmdur. (Stafrænar myndir nr. 2021-337. Horft mót A. Ljós. BFE).

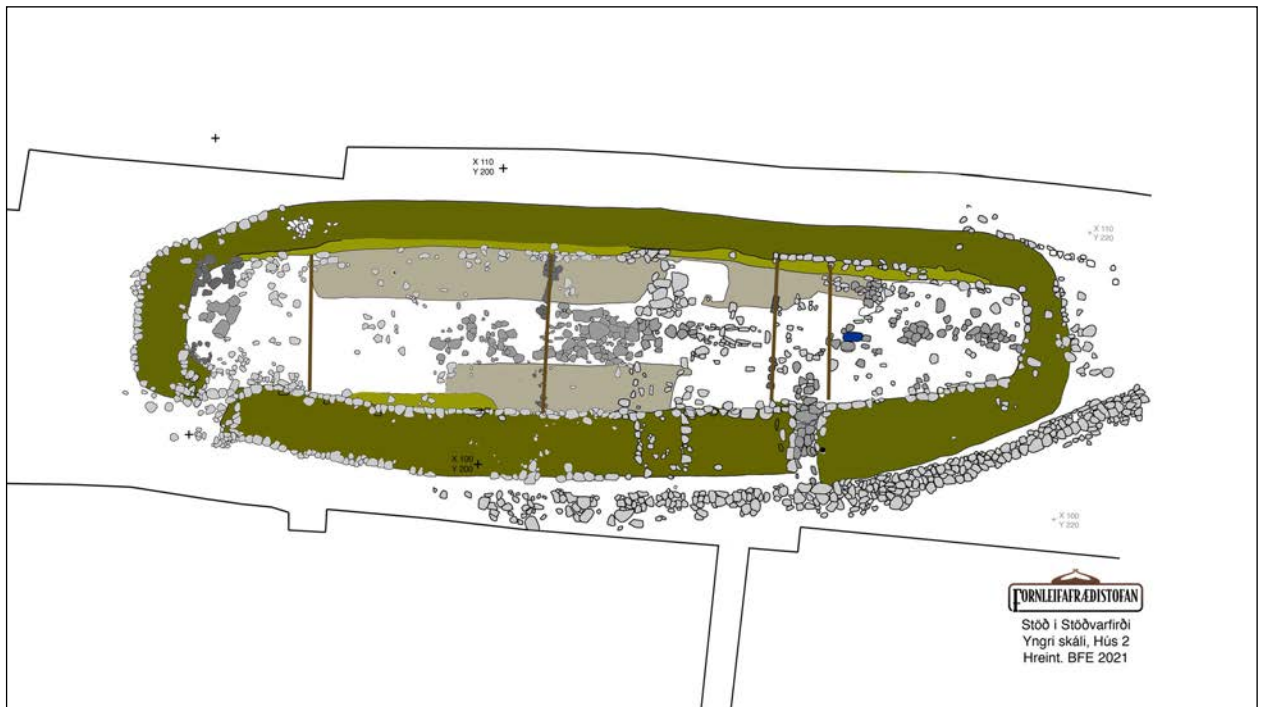


Mynd 9. Steðjarsteinninn og hellusteinninn handan hans í rými 5. (Stafr. myndir nr. 2020-245. Horft mót S. Ljós. BFE).

Engar öruggar stoðarholur eða stoðarsteinar úr Húsi 2 hafa fundist og því líklegast að stoðir á milli skipanna hafi þrátt fyrir allt staðið ofan á stoðarsteinum og borið þakið, en stoðarsteinarnir flotið í burtu á seinni stigum eyðingarinnar. Stoðirnar hafa allavega verið 14 og staðið á skilum rýmanna og í miðju þeirra eftir atvikum (í rýmum 2, 3 og 5). Innan við eystri dyrnar til austurs fundust fjórar pinnaholur, allar nálægt suðurveggnum.

Rýmisskipting skálans

Skálum var skipt niður í rými sem hvert og eitt hafði ákveðnum hlutverkum að gegna þó svo að hlutverkin hafi skarast eftir atvikum. Þessi rýmisskipting var líklega vísirinn af því sem síðar var algengt í miðaldahúsum á landinu eins og rýmin skáli, stofa, búr, skemma, eldhús o.s.frv. Hér verður reynt að finna þessum rýmum miðaldahúsanna stað í skálanum og nota sömu heyti. Í skálum landnámsaldar var vísirinn að húsaskipan miðalda og hlutverkum einstakra rýma fólgin. Gripir eru staðsettir í einstökum rýmum samkvæmt skiptingu skálans í plani og voru skilin mæld á vettvangi og henni fylgt fast eftir. Í örfáum tilfellum lenda gripir á mörkunum, en þá er gripurinn settur í vestara rýmið (fjögur tilfelli og allir settir í rými 3). Í mörgum tilfellum er ekki vitað hvoru húsinu gripirnir tilheyra og í þeim tilfellum eru þeir látnir fylgja yngri skálanum. Ljósmyndir af ýmsum gripum og þeim helstu úr rýmunum er að finna í eldri skýrslum.



Mynd 10. Yngri skálinn í Stöð ásamt tillögu að rýmisskiptingu.

Vísbendingar um rýmisskipanina var að finna í steinaröðum á gólfi og mörk í setum. Rými 5 hafði engin ummerki á gólfinu sem sönnuðu að þar hafi verið þil á milli þess og rýmis 4.

Rými 1.

Vestasti hluti skálans var 4,9–5,0 m langur og mesta breidd hans var 4,45 m. Var rýmið því tæplega 22 m². og þá ekki tekið tillit til þess að það mjókkaði til vesturs. Voru skilin á milli hans og næsta rýmis við Y 194,36 línuna eða þar um bil. Engin set voru í rýminu heldur að mestu slétt gólf. Við vesturgafflinn voru nokkrar hellur á gólfi í NA- horninu sem líktist eldstæði en var það ekki. Markaðist það af steinum sem mynduðu einskona kassa eða grunna þró ofan á gólfinu. Nálægt gaffli var þyrping af hellum á gólfinu fyrir framan hina grunna þró. Að líkum hafa þessi mannvirki tengst á einhvern hátt þó ekki sé víst hvernig.

Líklega er þetta rými einhverskonar vinnu- og geymslusvæði með dyrum út til suðurs á bláhorni skálans. Í SV-horni hússins var steinaröð á gólfinu sem myndaði hring sem líktist um margt sáfari, en var það ekki því engin var þar holan. Hugsanlega hefur hringurinn markað stæði fyrir tunnu. Hluti af veggnum lá undir hringnum sem bendir til þess að endurbætur á vegg og vestur-dyrum hafi verið gerðar á seinni stigum og tunnustæðið horfið undir vegginn.



Mynd 11. Met úr blýi með grænni gler-innfattningu. (Fnr. 2016-74. Ljósm. Þjóðminjasafn Íslands)

Í rýminu voru 134 númer skráð og var fjöldi brota um 170. Það voru því um 6,05 gripanúmer á fermetra. Járn voru 52 fundanúmer; naglar, skinnur og einn bátasaumur, auk ógreinanlegra járnvola.

Flögur og kjarnar úr glerhalli, jaspis og ópal voru 24 fundanúmer, en enginn ópall fannst. Þar á meðal voru tveir eldsláttusteinar úr sín hvorri steintegundinni, tinnu og jaspis, og tveir skrautsteinar úr glerhalli, en aðrir fjórir skrautsteinar voru úr öðrum steintegundum.

Tvö tinnubrot fundust í rýminu, en annað þeirra gæti verið brennt bein (hvorutveggja verður hvítt og hart í eldi).

Tveir gripir úr bronsi fundust í rýminu, annarsvegar ógreinanlegs brots og hinsvegar hnappur með doppum.

Þá fundust níu brot af silfri og voru sum þeirra agnarsmá. Einn silfurgripurinn var klipptur vafningur úr skarti og þrjár arabískar myntir (tvær óvissar).

Tvær tennur og tvö bein fundust í þessu rými. Eitt beinanna var líklega liðhnúður úr smáu dýri og eitt beinanna gæti verið brennd tinna. Einn meintur leðurbútur fannst í SA hluta rýmisins.

Af perlum fundust 15 stykki, þar af ein úr bergkristal og ein úr sandsteini. Aðrar voru úr gleri.

17 brot af gjalli (sjö fundanúmer) fundust einnig í rýminu, sjö klébergsbrot úr grýtu og ógreindum grip, sex brýni úr flögubergi, ein blýstöng og eitt met úr blýi með grænni glerinnlögn.

Í rýminu fundust þrjár snældusnúðar úr steini, líklega sandsteini, og var einn þeirra heill og fannst hann á milli steina í veggnum að innanverðu. Að síðustu fundust fjórar skífur, en þær eru ein athyglisverðasta gripategundin sem fundust í skálanum. eru þær túlkaðar sem tappar í skinnpoka eða fiskimaga sem geymt hefur lýsi eða annan vökva. Munu þær koma meira við sögu síðar.

Gjallið gæti bent til þess að einhverjar smíðar hafi átt sér stað í rýminu eða það sé truflun frá smíðjunni í eldri skálanum. Gjall hefur aðeins fundist í mjög litlum mæli í skálanum í Stöð og mest af því var í þessu rými.

Rýmið er túlkað sem búr þar sem matvæli voru einkum geymd, bæði í fersku, þurrkuðu og reyktu formi. Hringlaga mannvirkið í SV horninu er



Mynd 12. Snældusnúðurinn *in situ* á innanverðri grjóthleðslunni í veggnum. Botninn upp í loft. (Fnr. 2016-9. Stafr. myndir nr. 2016-57. Horft mót NA. Ljós. BFE).



Mynd 13. Hið hringlaga mannvirki í SV-horni rýmis 2. (Stafr. myndir nr. 2016-99. Horft mót SA. Ljós. BFE).



Mynd 14. Mannvirkið í NV-horni rýmisins fyrir miðri mynd. (Stafr. myndir nr. 2016-168. Horft mót S. Ljós. BFE).

líklega umgjörð utan um tunnu (tunnustæði) sem staðið hefur á gólfinu á yngsta skeiði hans og er því ekki sár, enda enginn öruggur sár frá landnámsöld til að mati höfundar. Þeir komu síðar. Í þessari tunnu hefur t.d. verið geymt neysluvatn eða annar vökvi. Mannvirkið í NV-horninu, steinþróin virðist tengjast stórum hellum á gólfinu fyrir framan. Hugsanlega hefur eitthvað staðið á hellunum svo sem tunna, kista eða önnur innrétting. Á miðað við fermetrana var þetta funda-minnsta rými skálans og gripirnir benda ekki til þess að mikil vinna á hráefni hafi átt sér stað í rýminu sem skilið hefur eftir ummerki. Fæstir gripir úr glerhalli og jaspis, minnst af tinnu, fæstar perlur, fæstir brýni og fæstir kljásteynar. Aðeins einn hnífur fannst, en hnífar voru fjölnota verkfæri sem nýttust bæði við vinnu og át. Silfur var þó hlutfallslega mest í þessu rými.

Rými 2.

Austur af vestasta rýminu tók við rými 2. Voru mörk þess og rýmis 3 við Y 201,79. Stærð rýmisins var um 7,2 m á lengd og 5,2 m á breidd um miðjuna. Stærðin var því 37,44 m². Í rýminu voru set með allri norðurhliðinni og tæplega hálfri suðurhliðinni. Í miðskipi voru hellur á gólfi í eystri helmingi rýmisins sem voru áframhald af hellum í rými 3. Með öllum norðurveggnum og bróðurpartinn af þeim syðri hafði verið hlaðinn „*auka veggur*“ inn á aðalvegginn einhverntímann eftir að húsið hafði verið byggt. Engin önnur mannvirki mátti greina í rýminu og ekki gott að skilgreina það nákvæmlega, en hér verður stungið upp á því að þetta kunni að vera stofa eða vísir að stofu eins og þær urðu síðar.

Í rýminu voru 301 fundanúmer skráð. Gera það um 804 gripir á fermetra. Auk gripa úr járn (115 fundanúmer; ein hóffjöður, naglar, skinnur, teinar, vinkill?, hnoð, krókur, lykkja, síll?, hespa, önglar?, brot úr potti, hnífar?, bátasaumur, og ein öxi af K-gerð.

Flögur og kjarnar úr jaspis, glerhalli og ópal voru 97 fundanúmer, ein flaga úr steini og 10 skrautsteinar úr glerhalli, jaspis og geislasteini. Tveir molar úr ópal fundust og voru það einu ópalarnir sem fundust í skálanum og reyndar á öllu svæðinu.

Sjö brot úr tinnu fundust, flögur og einn eldsláttusteinn. Þrjú brot úr geislasteini fundust einnig í rýminu og virtust ekki slegnir.

Eitt ógreinanlegt bronsbrot með hugsanlegu skreyti fannst í rýminu, ein lykkja og einn gripur úr bronssi gæti verið rómverkskur peningur að upplagi en hafði verið breytt í men, en á honum var gat við röndina.

Einn hnappur/met úr blýi fannst einnig í rýminu.

Níu gripir úr silfri (átta númer) voru í rýminu, þar af þrír hringir og einn þeirra kræktur (tvö brot), brot úr klipptri arabískri mynt, ein perla eða öllu heldur brugðin hnappur úr silfri og ein mynt úr silfri sem gæti verið rómversk, en röntgen benti til þess að í miðjunni hafi verið andlit eða höfuð séð á hlið. Einn silfurgripanna var úr þykkum þræði sem var undinn og gæti hafa verið hluti af skarti á perlubandi.

Bein og tennur voru fimm fundanúmer og var fjöldi brota 11. Hugsanlega voru fuglabein á meðal beinanna.

Perlur voru 26 undir 25 númerum. Ein var úr framandi bergtegund, ein úr carnelian, ein hugsanleg perla úr glerhalli, þrjár úr steini, ein úr silfri og ein úr klébergi. Aðrar voru úr gleri. Ein þeirra var svokölluð augnaperla og önnur slík perla fannst á blautsigtunarstaðnum og hefur nær örugglega tilheyrt húsinu, en óvist hvar.

Eitt gjallbrot fannst í rýminu.

Samtals fundust 13 brot úr klébergi (undir fjórum númerum). Voru mörg þeirra úr grýtu og eitt þeirra hugsanlega skaft á grýtu.

Fimm gripir voru úr sandsteini og þar af voru snældusnúður og ein perla. Tveir voru með boruðu gati og einn var líklega tafla úr hnefatafli.

Úr steini voru níu gripir, þar á meðal tvær perlur. Einn var hugsanlega brýni, einn var tálgaður, einn með þrem rákum en aðrir ógreinanlegir.

Brot af brýnum voru 30 (25 fundanúmer) sem öll voru úr erlendu flögubergi nema eitt sem var vafaatriði. Brýnin voru því 25.

Að lokum fannst einn heill snældusnúður úr rauðum sandsteini, ein meint tafla fannst úr hnefatafli úr rauðum sandsteini, en engin skífa.

Í þessu rými var næst mest af silfri í skálanum (átta gripir af 29 gripum).


Rýmið sker sig nokkuð frá öðrum rýmum fyrir tíðindaleyssi hvað varðar innri skipan og mannvirki. Það sem einkennir rýmið eru setin báðu megin og „*auka veggurinn*“. Norður setið nær yfir allt rýmið og sömuleiðis „*auka veggurinn*“. Suður setið nær yfir helming rýmisins og „*auka veggurinn*“ þar nær yfir stærri hluta þess. Hellur eru á helmingi gólfsins að austan, nær samfelld úr rými 3. Þessi tvö rými eru nokkuð lík og svipaðrar stærðar, en rými 3 hefur langeldinn umfram rými 2. Fundaflóran er nokkuð lík, en þó hefur rými 3 fleiri gripi sem tengja má við matvæli (kléberg, hnífa, brýni, tinna, skífur og bein) og vinnslu með verkfærum úr glerhalli og jaspis. Rýmið er túlkað sem stofa.



Mynd 15. Öxin sem fannst undir „*auka veggnum*“ í rými 2. (Fnr. 2021-100. Ljós. BFE).



Mynd 16. Hnappur/met úr blýi. Á bakhlið er járnflís. (Fnr. 2020-37. Ljós. BFE).



Mynd 17. Silfursnúningur úr rými 2. (Fnr. 2017-146. Ljós. BFE).

Rými 3

Rými 3 var aðalrými skálans með langeldi og með setum með útveggjum yfir bróðurpartinn að norðanverðu og rýmlega helminginn að sunnanverðu. Í setinu að norðan var ferhyrnd eiða sem engar skýringar eru á aðrar en þar hefur hugsanlega einhver innrétting verið svo sem kista.

Langeldurinn var ekki fyrir miðju, heldur talsvert austarlega. Vestan við hann var hellulögn úr hellustseinum. Í miðju rýminu á suðurvegg voru dyr eldri skálans sem fylltar höfðu verið upp með torfi og steinar lagðir í nýju vegglinuna innan og utan. Mörk rýmisins við rými 4 voru við Y209,75.

Rýmið var 7,80 m á lengd og breiddin var upphaflega 5,3 m en þegar „auka veggurinn“ hafði verið byggður var hún 4,9 m. Stærðin hefur því upphaflega verið 41,34 m² og svo minnkuð í 38,22 m².

Með öllum norðurveggnum var „auka veggur“, byggður eftir að húsið hafð verið í notkun um einhvern tíma. Ekki sást slíkur veggur við suðurvegginn. Rýmið var stærst rýma í skálanum. Þetta rými túlkast sem hinn eiginlegi skáli. Sunnan við langeldinn var áberandi hola um 1,5 m á breidd og 0,24 m djúp. Líklega er hún leifar frá eldri skálanum, en hlutverk hennar er óþekkt. Einnig var minni hola norðan við langeldinn sem er líklega hluti af fyrnefndri holu.

Rétt vestan við eldri dyrnar voru leifar af tréstock sem gæti bent til þess að þar hafi í raun verið þil þvert á skálann. Steinar í gólfi styrkja þessa túlkun, en þeir mynda röð þvert á skálann. Eru þá rýmin sex en ekki fimm, eða að skilin á milli rýmis 2 og 3 hafi verið þarna, en ekki við Y 201,79 línuna. Þetta er þó frekar ólíklegt og lang sennilegast að þessi stokkur og steinaröð tilheyri eldri skálanum.


Í skálanum fundust lang flestir gripirnir, eða 600 fundanúmer sem geyma yfir 670 gripi eða gripi í fleiri brotum. Því hafa fundist um 14,5 fundanúmer á hvern fermetra.

Gripir úr járnri voru 182 fundanúmer; sjö hnífar og sumir óvissir, naglar, hnoð, skinnur, teinar, gjörð, tveir meintir önglar, sauðaklippur, tveir sílar og annar óviss, lykill, plötur, tvær meintar hóffjaðrir, tveir hringir, meint handfang, hólkur og lykkja. Mest bar á nöglum og skinum.

Flögur, kjarnar og skrautsteinar úr glerhalli, jaspis og ópal voru 247 fundanúmer. Einn þeirra var meintur eldsláttusteinn. Enginn ópall fannst.

25 brot út tinnu voru í rýminu sem var mest í einstökum rýmum skálans í Stöð eða tæplega helmingur brotanna. Einn geislasteinn fannst einnig sem var ekki sleginn. Tinnubrotin fundust flest í allra næsta nágrenni við langeldinn og eitt í honum.

Enginn gripur úr bronssi fannst í rýminu.



Mynd 18. Sauðaklippur úr skálanum. (Fnr. 2017-198. Ljósmynd. Þjóðminjasafn Íslands).



Mynd 19. Perlur sem fundust sumarið 2021 í rými 3. Athyglisvert er hve smáar perlunar voru miðað við perlur sem fundust fyrri sumur. Stærsta perlan var 6,5 mm í þvermál. Þessar perlur hljóta að vera frá fyrstu árum yngri skálans vegna þess að þær voru neðst í gólfinu. Á myndina vantar tvær perlur úr gleri sem fundust í rýminu 2021. Önnur var fólgræn og brotin og hin svipuð og perlurnar í báðum röðum næst lengst til vinstri. (Ljós. BFE).

Níu gripir eru úr silfri og sumir smáir. Eitt brot er úr mynt sem gæti verið gullhúðað. Líklega er það arabísk mynt. Einn er skreyttur hringur sem er brotinn, einn hnappur og einn er vafningur. Einn er klipptur úr skartgrip. Rými þetta var silfurrikasta rýmið í skálanum.

10 gripir voru úr blýi í rýminu og er það rúmlega helmingur alls blýs í skálanum. Þar á meðal voru þrjú met og var eitt þeirra ferhyrnt en hin tvö hringlaga.

Tegund	Hús 2	Hús 3	Hús 2/3	Annarsstaðar	Samtals
Perlur	146	6	-	24	176
Mynt	8	1	-		9
Skífur	63	6	-	24	93
Hnífar	18	1	-	1	20
Steinar með gati	7		-	1	8
Unnir Steinar	26	1	-	2	29
Met (blý)	5	-		1	6
Snældusnúðar	32	-	-	1	33
Brýni	95	14	-	21	130
Kljásteinar	10			1	11
Aflsteinn		1			1
Töflur	6		-		6
Skífur					93

Tafla 1 yfir gripir í einstökum húsum. Þegar brot passa saman eru þau talin sem einn gripur. Breytingar hafa orðið frá fyrri skýrslum þar sem gripir hafa verið færðir úr Húsi 3 í Hús 2 þegar ekki er hægt að ákvarða hvoru húsinu þær tilheyra. Þetta kann að breytast aftur síðar meir. Ákveðin óvissa er með greiningar á fáeinum gripum og efnisflokkum. Undir *Unnir steinar* eru tvær hugsanlega töflur og þá verða töflurnar fimm. Tvær perlur gætu verið tvíreiknaðar og gripir sem fundust í veggjum húsa eru hér talin með þeim, en það er ekki gert í töflu hér á undan.

Bein og tennur voru 10 fundanúmer með 16 flísnum og 12 þeirra brennd. Þeirra á meðal voru hugsanleg fuglabein og ein stórgripatönn. Tvö beinanna fundust í langeldinum.

Fjöldi perlna var 45, tveimur fleiri en í rými 5 sem var næst perluríkasta rýmið í skálanum. Úr steini voru tvær perlur, ein úr rafi sem var önnur tveggja rafperlna í Stöð og restin úr gleri.

Perlurnar sem fundust 2021 voru allar nokkuð áþekkar, einfaldar og litlar (sjá mynd 19). Freistandi er að áætla að þær hafi allar týnst samtímis! Hugsanlega eru þessar perlur sem fundust 2021 vísbending um að með tímanum hafi efnahagur vænkast í Stöð og stærri og dýrari perlur komið til sögunnar með tímanum.

Þrír gjallmolar fundust í rýminu.

Úr klébergi voru fimm gripir. Voru þetta einn diskur (í sex brotum), einn snældusnúður, tvær grýtur og eitt ógreinanlegt brot.

11 gripir voru úr sandsteini. Auk fimm snældusnúða voru þetta m.a. tveir unnir steinar (boraðir, klappaðir, tálgaðir, slípaðir), steinn með gati og ein meint tafla úr hnefatafli.

Ýmsir gripir voru úr steini, en fjöldi þeirra var 42 undir 41 fundanúmeri. Ef skífur og perlur eru ekki reiknaðar með voru þetta 12 gripir úr steini. Þetta voru ein meint kola, steinn með gati, þrír kljástear, einn kljásteyinn eða sakka, eitt brýni, einn unninn steinn (slípaður á tvo kannta), þrír skrautsteinar og einn baggalútur.

Brýni voru 33 fundanúmer og eitt þeirra var í tveimur brotum. Öll úr flögubergi nema eitt sem var úr steini.

Sex snældusnúðar fundust í rýminu, þar á meðal sá sem nefndur hefur verið hér að ofan úr klébergi. Hinir voru úr rauðum sandsteini. Tveir snúðanna voru heilir.

Þrír eða fjórir kljástear fundust í rýminu eins og áður getur. Rýmið var eitt af tveimur kljástearíkustu rýmum skálans ef ekki er reiknað með því að einn geti verið sakka. Nánar verður fjallað um kljásteyna hér að neðan og muninn á kljásteyni og sökku.

Ein meint tafla úr hnefatafli fannst og var hún úr rauðum sandsteini og brotin.

Í þessu aðalrými skálans fundust 29 skífur sem var mestur fjöldi skífna í einstökum rýmum skálans.



Mynd 20. Unninn steinn með slípun á tvo kannta. (Fnr. 2021-87. Ljósm. BFE).



Mynd 21. Met úr blýi, 7,5 mm í þvermál. (Fnr. 2021-236. Ljósm. BFE).



Mynd 22. Brýnisbrot úr erlendu flögubergi. Brotið um borað gat. Hugsanlega heinbrýni. (Fnr. 2021-82. Ljósm. BFE).

Efni	2015-16	2017	2018	2019	2020	2021	Samtals	Hús 2	Hús 3	Hús 2/3	Annarstaðar	Prh
Bein	2 (fluglab.?)	18	6	9	30	11	Um 76	Um 40	11	2	2	Prh. 3=15. Prh. B=7
Blý	1	2	3	5	5	2	18	13	2	1	2	
Brons	1	1	3	1	1	0	7	1	3	1	1	
Geislasteinn	1	3	0	5	2	0	11	4		1	1	
Gjall	20	4	7	1	1	1	34	8	4	16	6	
Gler	6	14	15	39	44	28	146	116	3	25	12	Phr. B=6
Glerhallur	29	65	17	Um 150	Um 110	Um 195	Um 370	-	-	-	-	-
Hrafninna				3		2	5	4	1			
Jaspis	17	63	25	Um 120	Um 170	Um 120	Um 520	-	-	-	-	-
Járn	85	104	80	Um 220	Um 175	Um 93	Um 760	-	-	-	-	-
Kléberg	21	3	5	11	3	1	43	33	6	2	2	
Kopar	0	1	0	0	0	0	1	1				
Látún	0	0	0	0	0	0	0					
Leður	0	0	1	0	0	1	2	1		1	1	
Leir	0	2	0	0	0	2	4					Prh. B = 1
Ópall	2	0	0	0	0	0	2			2		
Sandsteinn	3	1	0	2	29	10	45	19	4	14		Prh. B=2
Gull	0	0	1	0	0	0	1		1?			
Silfur	3	6	8	8	6	0	31	27		3		1
Skel		1	0	2		0	3	1				
Steinn	12	10	11	82	28	21	164	117	8	18	13	Prh. D=1. Prh. B=6
Textíll	0	0	0	0	0	0	0					
Tinna	2	8	9	21	15	5	60	44	2	3	7	Prh. 2=1. Prh. 3=1. Prh. B=3
Tré	0	0	1	0	0	0	1				1	
Ull	0	0	0	0	0	0	0					
Annað	1	1	0	0	0	0	2	2				

Tafla 2 yfir gripri sem fundist hafa fram að þessu. Ef gripur fannst í brotum svo að öruggt væri telst hann vera einn. Ekki er tekin afstaða til vafaatriða. Þessar tölur hafa breyst frá fyrri árum og kunna að breytast frekar þegar farið verður nánar í fundaskrárnar/gripina. Viðurinn frá 2016 voru lítilfjörlegar leifar á nagla sem ekki var hægt að bjarga. Tveir glergripanna eru úr seinni tíma lögum. Ein svört Perla fannst í tveimur brotum á sín hvorum staðnum eru eru taldar tvær þó þær passi saman (nr. 322 og 2020-19 og 322). Taflan er gerð með fyrirvara um breytingar á túlkunum við frekari úrvinnslu. Allir gripir úr kopar og látún eru nú færðir undir brons. Allir gripir sem ekki var hægt að heimfæra til Húss 2 eða 3 eru hér færðir undir Hús 2.

Rýmið er griparíkasta rýmið og þeirra stærst. Þar eru set með báðum útveggjum að hluta, „auka vegg“ að norðan, langeldinn í austurhluta og þar voru hvergi eins þéttar gólfhellur vestan við langeldinn. Fólk hefur dvalist lengstum í þessu rými ef marka má fjölda gripa eins og perlur, verkfæri úr steinum og snældusnúða svo dæmi séu tekin. Þarna hefur verið unnið og sofið, matur verið eldaður og hans neytt. Yfir langeldinum hefur líklega matvara verið þurrkuð og reykt. Flestir hnífarnir fundust í þessu rými og flest brýnin. Þar fundust flestir gripirnir úr glerhalli og jaspis einnig. Þar var mest af beinum og þar fundust flestir silfurgripirnir og flestar skífurnar fundust þar. Úr rýminu kom hitinn í önnur rými. Rýmið er miðja tilverunnar í Stöð.

Rými 4

Þegar komið var inn um aðaldyrnar á suðurhlið skálans tók við mjótt rými sem náði þvert yfir allan skálann. Er þetta anddyri eða göng sem ganga mátti úr á báðar hliðar, inn í skálann og inn í rými 5. Mörk andyrisins við rými 5 voru við Y 211,83.

Að norðanverðu var „*auka veggur*“ með öllum veggnum. Lengd anddyrsins var 4,8 m sem var hin saman og breidd skálans eftir að „*auka veggur*“ hafði verið byggður. Fyrir hafði lengdin verið um 5,1 m. Breidd anddyrsins var 2,10 m. Stærðin var því fyrst 10,71 m² og síðar 10,08 m².

Dyrnar voru hellulagðar og nokkuð inn á gólfið í anddyrinu. Nyrst mótaði fyrir misbreiðum palli eða seti og einstaka hellur voru á gólfi.

Samtals voru 174 fundanúmer skráð í anddyrinu, eða 17,3 fundanúmer á hvern fermetra sem er það hæsta í rýmum yngri skálans. Járn var skráð undir 48 númerum (56 brot). Þar á meðal voru naglar, hnoð, skinnur, hólkur, einn meintur hnífur og þrjár hringir.

Úr glerhalli, jaspis og ópal voru 74 fundanúmer skráð, en það voru flögur, kjarnar og einn skrautsteinn. Þrjár aðrir skrautsteinar voru skráðir úr annarri steintegund. Enginn ópall fannst.

Tvö tinnubrot fundust einnig í rýminu, en ekkert úr bronsi. Tvö brot úr geislasteini fundust sömuleiðis sem virtust ekki slegin.

Einn gripur úr silfri fannst sem er hugsanlega brot úr mynt.

Engin bein fundust í anddyrinu.

Samtals fundust 19 perlur í rýminu og 15 þeirra úr gleri. Ein var úr glerhalli og þrjár úr steini.

Einn gjallmoli fannst.

Úr klébergi var aðeins einn gripur, en það var hálfur snældusnúður.

Sex gripir voru úr sandsteini. Voru þetta þrjár snældusnúðar, þar af einn vafasamur, og þrjár unnir steinar. Einn þeirra var hringlaga með holu í miðju og minni holur við jaðarinn á sömu hlið. Hugsanlega er þetta tafla. Annar var hringlaga með geometrísku pári á annarri hliðinni sem minnti á mylluborð og gæti einnig verið tafla (úr kotru?) og sá þriðji var ógreinanlegur.

Gripir úr steini voru 20 (einn þeirra líklega úr sandsteini). Að frádregnum sjö skífum, tveimur kljásteynum, tveimur perlum, þremur skrautsteinum og einum snældusnúð voru þetta fimm gripir. Þeir voru tveir unnir steinar, klappað og borað gat á öðrum og borað gat og slípun á hinum. Gripur sem gat verið perla og þrjár skreyttir steinar. Annar þeirra var sleginn til og tálgaður eins og aflöng stjarna og hinn í laginu eins og beltissproti. Við röndina öðru megin var párað strik allan hringinn. Þessi síðastnefndi er líklega úr sandsteini og er rauður.



Mynd 23. Líklega tafla úr einhverju spili með geometrísku kroti á. (Fnr. 2020-209. Ljós BFE).

Sex brýnisbrot úr flögubergi fundust, fimm snældusnúðar og þar af fjórir heilir, tveir kljásteynar og sjö skífur.

Rými 4 er anddyri eða gangur sem gengið var úr til skála til vinstri eða til hægri inn í rými 5. Miðað við stærð fundust margir gripir í anddyrinu, reyndar mest á fermetra í öllum skálanum. Anddyrið er trúlega umferðarþyngsta rými skálans, þar þurftu allir að fara um, út og inn.

Anddyrið er snarlíkt anddyrinu (göngunum) í Vogu í Höfnum (Bjarni F. Einarsson 2013). Úr því var gengið annarsvegar í skála til vinstri og hins vegar til hægri í rými sem gæti hafa verið búr eða eldhús. Anddyri af þessu tagi má skoða sem forvera ganga í gangabæjum miðalda á Íslandi.

Rými 5

Skilin á milli rýma 4 og 5 lágu við Y 211,83 línuna og náði rýmið yfir allan hlutan sem eftir var í skálanum. Stærð rýmisins var 6,3 m á lengd og 4,8 m á breidd eða 30,24 m², en sé tekið mið af mjókkandi enda þess hefur stærðin verið tæplega 30 m². Í miðskipinu voru hellur á gólfi.

Vestast í rýminu var áberandi stór ávalur steinn með ummerkjum um notkun. Ekki liggur enn alveg fyrir hvoru húsinu þessi steinn tilheyrir, en hann er ofan á niðurgrafinni holu sem líklega tilheyrir eldri skálanum. Er steinninn túlkaður sem steðjasteinn. Stærð hans var 0,32 x 0,73 m (A–V) og hæðin 0,19 m. Að neðan var steinninn nokkuð flatur, en kúptur að ofan. Sambærilegan stein frá landnámsöld þekkir höfundur aðeins frá Hólmi í Nesjum, en í yngri skála þar var stór steinn inni í húsinu við gjósku fóðraða holu (Bjarni F. Einarsson (a) 2015:186). Hann var 0,3 x 0,45 m stór og 0,25 m hár. Á honum voru rákir sem gátu verið höggfö. Steinninn í Hólmi var túlkaður sem steðji. Á Skógum í Fnjóskadal fannst steðji úr steini í smiðju sem þar var og er aldursgreind til 12.–13. aldar. (Guðmundur Sigurðsson o.fl. 2013:31). Sunnan við þennan stein í Stöð var annar flatur steinn sem getur hafa verið hluti af þessu mannvirki. Á honum voru ummerki um slípun.

Hafa þessir tveir steinar ábyggilega verið tengdir sömu athöfnum og áttu sér stað við steinninn. Líklega hafa þær athafnir verið tengdar vinnslu svo sem að mylja bein, liturnarefni, fisk og annað sem þurfti að mylja. Önnur starfsemi kemur einnig til greina svo sem að beygja málma, forbrýna stærri verkfæri svo sem axir, styðja við þegar steinar voru slegnir svo sem skífurnar, glerhallarnir og jaspisarnir.

Rými þetta í yngri skálanum í Stöð er túlkað sem skemma, eða forvera skemmunnar eins og við þekkjum hana á miðöldum eða í gangabæjum eins og í Gröf (Gísli Gestsson 1959) og á Bæ í Öræfum (Bjarni F. Einarsson 2020). Hús þessi stóðu síðar við enda húsabyrpinganna á miðöldum. Hvert hús gangabæjarins var afmarkað rými með torfveggjum og dyrum á milli, út frá miðlægum göngum. Skemmur voru yfirleitt með dyrum beint út á hlaðið og ekki tengd við önnur hús með dyrum. Í mörgum skemmum og búrum, finnast fiskasteinar eins og Á Bæ og í Arfabót (Bjarni F. Einarsson

(a) 2020:151). Svipað rými og skemman í Stöð er í skálanum á Hofstöðum í Mývatnssveit (Lucas 2009).

Ýmislegt bendir til þess að þetta austasta rými hafi verið vinnurými af einhverju tagi, tóvinna, smíðavinna, matarvinnsla og geymsla fyrir mat, amboð og veiðarfæri m.a. Steðjinn hefur ekki tengst járnsmíðum, því ekkert gjall fannst við hann og ekki fundust nein ummerki um fiskibein svo ekki var þetta svokallaður fiskasteinn eins og nefndir voru hér að ofan og finna má í skemmum miðaldabæja.

Í rýminu voru 360 fundanúmer skráð með 449 gripum eða brotum úr gripum. Eru þetta um 12 fundanúmer á hvern fermetra í rýminu.

108 fundanúmer voru yfir járn. Þar á meðal voru naglar, hnoð, fimm meintir hnífar og einn öruggur, plötur, teinar, lykkjur, borði, skinnur, tvær hóffjaðrir og önnur meint hóffjöður, meintur öngull og hringur. Að lokum fundust tveir skutlar í rýminu.

118 fundanúmer voru yfir glerhalla, jaspis og ópal. Voru þetta kjarnar, flögur og einn skrautsteinn úr glerhalli. Einn moli úr jaspis var mögulega tafla. Enginn ópall fannst.

Úr tinnu voru 10 gripir sem var það næst mesta í skálanum. Fjórir molar úr geislasteini fundus einnig og virtust ekki slegnir.

Enginn gripur úr bronsi fannst í rýminu.

Úr blýi voru fjórir gripir. Einn líktist þórshamri, eitt var hringlaga met og einn var hnappur. Aðrir voru ógreinanlegir.

Úr silfri voru þrír gripir og tveir þeirra agnarsmáir. Einn þeirra var hnappur og annar gæti verið silfurhúðaður ógreinanlegur gripur.

Bein voru skráð undir fjórum númerum og brotin sjö. Einn bútur úr leðri fannst austast í rýminu.

Perlur í rýminu voru 46. 10 þeirra voru úr steinum og restin úr gleri. Ein perlanna úr steini var úr grænum hörðum (hálfedál) steini og var slípuð. Hinar voru úr innlendum steintegunum. Rýmið var perluríkasta rými skálans, en líka með fátæklegustu perlunum ef perlur úr steini eru taldar fátæklegar.

Ekkert gjall fannst í rýminu.

10 gripir úr klébergi fundust. Voru það fjórir heilir snældsnúðar, einn disklaga gripur sem var brotinn og fjögur brot úr grýtu. Nánar verður fjallað um snúðana hér á eftir.

16 brýni (sum í brotum) fundust í rýminu og voru öll úr flögubergi og sum hver agnarsmá sem má túlka sem afleiðing notkunar. Á einu þeirra var ófullgerð hola eftir bor og á öðru var borað gat.

Auk snældusnúðanna fjögurra sem áður voru nefndir fundust tíu snúðar úr öðrum efnum en klébergi í rýminu, en það voru snúðar úr rauðum



Mynd 24. Perlur í rými 5 sem fundust 2021. Ekkert rými hafði svo fátæklegar perlur ef perlur úr steinum eru taldar fátæklegri en perlur úr gleri eða öðrum dýrum efnum ekki (Ljósm. BFE).



Mynd 25. Allar skífurnar sem fundust sumarið 2021. Sú minnsta er 2,3 sm í þvermál og sú stærsta 8,5 sm. Þær eru úr mismundandi bergtegundum og litur er alskyns. Sumar vel hoggnar, aðrar síður. (Ljósm. BFE).

sandsteini og einn úr gulleitu gjóskubergi. Heilir snúðar eru samtals 12 í rýminu. Um einn snúðinn er mikill vafi og líklega rétt að kalla hann borsnúð. Var hann lang þyngstur snúðanna sem fundist hafa í skálanum eða 258,9 g. Næst þyngsti snúðurinn var 85 g. Af 31 snældusnúðum sem fundist hafa í skálanum eru því 15 snældusnúðar úr þessu rými eða tæplega helmingur snældusnúða sem fundist hafa í skálanum í Stöð. Tveir snúðar fundust utan við húsið, annarsvegar í stéttinni og hins vegar í vegg skálans.

Í rýminu fundust 26 skífur sem var næst mesti fjöldi skífna í einstöku rými á eftir rými 3, skálanum. Í skálanum öllum fundust 73 skífur auk fimm sem voru lausafundir og nær örugglega úr skálanum og fjórar fundust í eða á stéttinni sunnan við skálann.

Rými 5 sker sig dálítið úr frá öðrum hlutum skálans eins og áður hefur komið fram. Lítil sem enginn hæðarmunur er á hliðar- og miðskipum hans og gólfið var samfeldara um allt rýmið en í öðrum rýmum. Hellur voru víða á gólfi og fyrir miðju voru þær þéttari. Það sem mest einkenndi rýmið var hinn svonefndi steðji og hellusteinnur við hann.

Gripir og dreyfing

Dreyfing gripa í rýminu eru að mestu leiti háð atferli manneskjunnar í því, hún nýtir það og skilgreinir út frá þörfum sínum og væntingum. Rýmið sjálft stýrir ferðum fólks, það gengur þar sem hægt er að ganga eða samkæmt venju. Ferðirnar geta afmarkast af félagslegum, trúarlegum eða umhverfislegum þáttum (Bjarni F. Einarsson 1992:51). Á ferðum sínum um rýmið tapar hún gripum, hendir þeim eða leggur frá sér hluti sem finnast svo við fornleifarannsóknir. Þó að það sé tilviljun að gripir tynist þá er það ekki tilviljun hvar þeir tynast, þeir tynast þar sem fólk fer um.

Á bak við hvern grip í rýminu er því einstakt atferli eða atvik og allir gripirnir samanteknir er summan af fjölda atferla og ef gripirnir eru nægilega margir má sjá ákveðið munstur í atferlunum. Þetta munstur gæti

Rými	Fj. númer	Járn	Glerh., jaspis og ópall	Tinna	Geisla-steinn	Brons	Silfur	Bein	Perlur	Gjall	Snældusn.	Kléberg	Sandst.	Steinn	Brýni	Kljást.	Skífur	Túlkun
1	133	52	24	2	0	2	6	4	15	7	3	4	2	9	6	0	3	Búr
2	301	115	97	7	3	3	8	5	25	1	1	4	5	9	24	0	0	Stofa
3	598	182	247	21	1	0	9	10	43	3	6	5	11	41	32	4	29	Skáli
4	174	48	74	2	2	0	1	0	19	1	5	1	7	20	6	2	7	Göng
5	359	108	118	10	4	0	3	4	44	0	14	10	14	47	15	4	26	Skemma
Sam	1.565	505	560	42	10	5	27	23	146	12	29	24	39	126	83	10	63	Skáli

Tafla 3 yfir fjölda fundanúmera eftir gripaflokkum í yngri skála, Húsi 2. Við þess töflu má bæta einum leðurbút sem fannst í rými 5. Sumir gripir koma við sögu í fleiri dálkum eins og t.d. snældusnúðar sem eru úr mismunandi efnum. Lausafundir og gripir sem fundust í veggjum eru ekki taldir með hér.

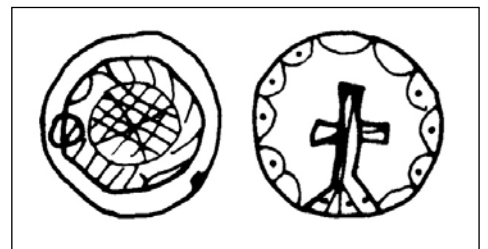
sýnt að ákveðnir gripir finnast einkum í ákveðnu rými eða rýmum. Sumir gripir geta verið tengdir ákveðnu kyni og þá er hægt að sjá að það kyn hefur ferðast í ákveðnum rýmum meira en í öðrum og/eða að þetta kyn hafi verið virkara í ákveðnu rými en í öðrum. Vandamálið með kynkvörðun gripa er að flestir gripir voru notaðir af öllum kynjum í meira eða minna mæli. Dæmi um slíka gripi eru perlur, en þær finnast í öllum rýmum skálans, þó tvö rýmanna skeri sig aðeins úr. Þetta bendir til þess að perlur séu ekki kynkvarðanleg í hinum veraldlega heimi, því þegar kemur að kumlum eru perlur mun algengari í kvennkumlum en hjá körlum og fleiri að tölu í hverju kumli. Þetta gæti verið dæmi um að gripir geta skipt um hlutverk þegar þeir fara úr einu samhengi í annað. Kljásteyninn hefur aðra merkingu eða tengingu í húsi, kumli eða blótstað. Í kumlinu hafa trúarlegar hugmyndir „ofist“ inn í kljásteyninn og sama á við á blótstað. Hér verður engin tilraun gerð til að kynkvarða gripi heldur verða gripirnir og útbreiðsla þeirra látin tjá almenn atferli í rýmum.

Af 73 skífum sem fundust í skálanum, þar af 10 í vegg eða var ekki hægt að staðsetja nánar, fundust 33 í rýmum 4 og 5. Af þessum 63 skífum sem fundust í sjálfum skálanum fundust 56 þeirra austan við Y205 línuna, en hún var u.þ.b. við vesturenda langeldsins. Sumar skífurnar geta þó tilheyrð Húsi 3, eldri skálanum, en sex skífur eru taldar komnar úr honum og á væntanlega eftir að fjölga. Þær hafa jafn austlæga dreifingu og í Húsi 2, en rannsóknunum á Húsi 3 er enn ólokið.

Í fyrri skýrslum hefur verið fjallað um þessar skífur og þeirri tilgátu varpað fram að þær séu lok eða tappar í skinnbelgjum og að þær kunni að tengjast lýsisframleiðslu og lýsisgeymslu. Haft var samband við háskólana í Tromsö í N-Noregi og Þrándheimi og spurð fyrir um hvort fólk þar kannaðist við eins gripi. Niðurstaðan var neikvæð, engin kannaðist við slíka gripi. Aðspurðir töldu þeir einna helst að skífurnar frá Stöð væru



Mynd 26. Skífan frá Ísleifsstöðum. (Ljósmynd. BFE).



Mynd 27. Taflan sem hugsanlega er frá Eyjafirði. (Teikning. BFE).

töflur í spili. Slík skýring er ekki út í loftið þar sem hringlaga skífur eru þekktar sem töflur. Það er þó mikill munur á þeim og skífunum frá Stöð. Í fyrsta lagi eru töflurnar frá Noregi mun betur gerðar og nær fullkomlega hringlaga. Í öðru lagi eru þær gjarnan skreyttar með myndum eða munstri. Í þriðja lagi eru þær mjög svipaðar að stærð innbirðis og minni (t. d. 1,2–7,1 sm í Bergen en um 5–15 sm á Íslandi) og í fjórða lagi eru þær gerðar úr timbri, beini (t.d. tönn), leir, tinnu, glerhalli og steini, einkum klébergi. Lítil vafi er á því að skífurnar úr beini og tré eru töflur úr spilum og margar þeirra úr klébergi einnig. Fjallað verður lítillega um skífur frá Noregi hér að neðan.

Á Íslandi hafa svipaðar steinskífur og frá Stöð fundist á fáeinum stöðum. Á Ísleifsstöðum á Hvítársíðu í Borgarfirði fannst ein skífa úr sandsteini sem krotað hafði verið á, mynd af hugsanlegum rostungi á aðra hliðina og einhverskonar búmark á hina (sjá mynd 26). Er hún 5,5 sm í þvermál (Stenberger 1943:166). Hugsanlega er þetta sambærileg skífa og skífan frá Stöð með geometrísku krotinu, en hún var 3,95–4,75 sm í þvermál (sjá mynd 23). Eina aðra skífu með kroti þekkir höfundur frá Íslandi sem líklega er kotrutafla (sjá mynd 27). Er það skífa frá óþekktum stað, hugsanlega Eyjafirði. Er hún úr mógráum leir og 2,7 sm í þvermál (Bjarni F. Einarsson 2007:137 o.áfr.). Krotað er á báðar hliðar. Á annarri hliðinni er m.a. kross og á hinn geometrískt munstur. Báðar þessar skífur með kroti eru trúlega spilatöflur. Til eru margar skífur á Íslandi úr sandsteini og timbri með skreyti sem eru örugglega kotrutöflur og mun yngri en skífurnar frá Stöð og þær koma ekki við sögu hér.

Skífur sem eru eins og skífurnar frá Stöð hafa fundist á nokkrum stöðum á Íslandi. Í Suðurgötu 3–5 í Reykjavík fundust fjórar skífur í elstu mannvistarlögunum (Nordahl 1988:69 o.áfr.). Þrjár voru úr klébergi. Sú minnsta var 3,3–3,7 sm í þvermál og sú stærsta 9,2 sm.

Í Herjólfssdal í Vestmannaeyjum fundust tvær skífur úr klébergi. Var önnur túlkuð sem slípistseinn (Margrét Hermanns-Auðardóttir 1989:25–26). Sú er 4,9 sm í þvermál. Í Sarpi er skífan túlkuð sem hálfunninn snældusnúður (sarpur.is HJD/VE/72-126/2001-21-126). Um hina skífuna sem er 3 sm í þvermál segir í Sarpi: „*Hringlaga og flatur, ljós klébergsgripur. Hann hefur sýnilega verið formaður svona en spurning er í hvaða tilgangi. Hugsanlega getur gripurinn verið einhverskonar leikfang eða hluti af einhverju spili, þá kanski kotru.*“ (sarpur.is HJD/VE/72-261/2001-21-261).

Á Snjáleifartóttum í Þjórsárdal fundust fjórar skífur úr hveragrjóti og þar af var ein ferhyrnd. Stærsta skífan var 8,2 sm í þvermál. Skífnanna er ekki getið í grein né fundaskrá um rannsóknirnar og bárust eftir að rannsóknnum lauk inn á Þjóðminjasafnið og þar taldar til óvissra nota (sarpur.is 1962-105). Aðeins ein önnur skífa á Íslandi er ferhyrnd, en það er skífa frá Hólmi í Nesjum, A-Barðastrandasýslu (Bjarni F. Einarsson 2015:286).

Á Stöng í Þjórsárdal fannst ein skífa úr glimmer-flögubergi (Roussell 1943:96). Hún var 5,6–5,8 sm í þvermál og talin vera hugsanleg kotrutafli í sarpí (sarpur.is 13872/1939-43-53).

Þriðji staðurinn í Þjórsárdal þar sem skífa hefur fundist er í Áslákstungu innri. Er það skífa úr rauðum sandsteini sem er lausafundur. Hún er sögð lítil (sarpur.is 4168/1895-101).

Frá Bergþórshvoli er til skífa úr glimmer-flögubergi, 4,4 sm í þvermál. Öðru megin á skífunni er gat og liggja gagnstæðar skorur út frá því (sarpur.is 14968/1951-181-33). Önnur skífa úr sama efni fannst einnig á staðnum, en hún er mun stærri, eða 16,5 sm í þvermál. Hún er sögð vera slitinn undirsteinn úr kvörn sem er góð skýring (sarpur.is 14969/1951-181-34).

Í Fossárdal í Berufirði fannst skífa með gati úr dökkrauðum steini. Var hún 3,4 sm í þvermál með gati nálægt miðju (sarpur.is 15328/1953-60).

Í Skálholti fannst skífa úr leirsteini og 3 sm í þvermál. Fundarstaður er óviss (Kristján Eldjárn o.fl. 1988:86).

Að lokum fannst skífa úr beini í skála í Kúabót í Álftaveri. Var hún 4,5 sm í þvermál með gati í miðju (Gísli Gestsson o.fl. 1987:78).

Þegar farið var í gegnum gagnasafn safnsins í Þrándheimi undir liðnum skífur (norska; skiver) reyndust nær allar steinskífur vera annaðhvort frá steinöld eða miðöldum. Samtals voru 810 skífur skráðar og aðeins sjö voru frá víkingaöld. Þær voru úr blýi (tvær), ein úr tinu, tvær úr klébergi og tvær úr leir. (<https://collections.vm.ntnu.no/>).

Um skífur úr steini frá Bergen er alls ekki víst að um töflur sé að ræða og stungið upp á því að skífurnar kunni að vera gróf met eða lóð eða undanfari svokallaðra reiknipeninga sem algengir voru á miðöldum. (Koksvik Lund 2010). Einnig er stungið upp á því að skífurnar kunni að vera ófullgerðir snældusnúðar. Örfáar ferhyrndar skífur eru í þessum söfnum frá Noregi, bæði úr steini, tré og beini (Koksvik Lund 2010:37).

Á nokkrum norskum skífum er gat, stundum við miðjuna, stundum ekki. Engin skífa frá Stöð er með gati, þær einu með gati frá Íslandi eru frá þremur stöðum, Bergþórshvoli, Fossárdal og Kúabót. Gatið er hægt að útskýra sem gat fyrir tappa, svo hella mætti úr skinnbelginum án þess að fjarlægja skífuna. Flatir snældusnúðar með gati í miðjunni eru þekktir og slíkir snúðar eru af E og F týpu (Öye 1988:38).

Á eygni Unst á Hjaltlandseyjum fundust sjö skífur úr steini í rústum sem kallast Norwick. Ein þeirra er talin vera pottlok og er hún 9 sm (eða 8,2 annarsstaðar í textanum bls. 45) í þvermál. Ein var 6,4 sm í þvermál og önnur var 5,7 sm. Um aðrar er þvermáls ekki getið. Engar skýringar eru gefnar á þessum skífum sem allar eru úr flögubergi nema ein sem var úr ógreindum steini (Bond o.fl. 2007:36). Fleiri skífur kunna að hafa fundist á staðnum, en verið kallaðar snældusnúðar eins og t.d. gripur nr. SF1090 (sama bls. 40). Um hann er sagt; „*this whorl is relatively crude. The perforation is slightly off centre and as mentioned is oval rather than circular.*“

Orðið húðkeypur þýðir skv. orðabók Blöndals m.a. skinnpoki einkum undir lýsi. Að keipa þýðir að góla eins og selur. Samkvæmt sömu orðabók þýðir orðið þjanki (þjanka) poki gerður úr skötumaga til að geyma lýsi. Orðið þjaki þýðir húðkeypur eða poki úr selsmaga til að geyma lýsi (Lúðvík Kristjánsson 1987:434). Lýsi var m.ö.o. geymt í skinnpokum á seinni öldum allavega.² Heitið húðkeypur bendir til þess að lýsi úr sel hafi verið áberandi og mikilvægt í lýsisframleiðslu.

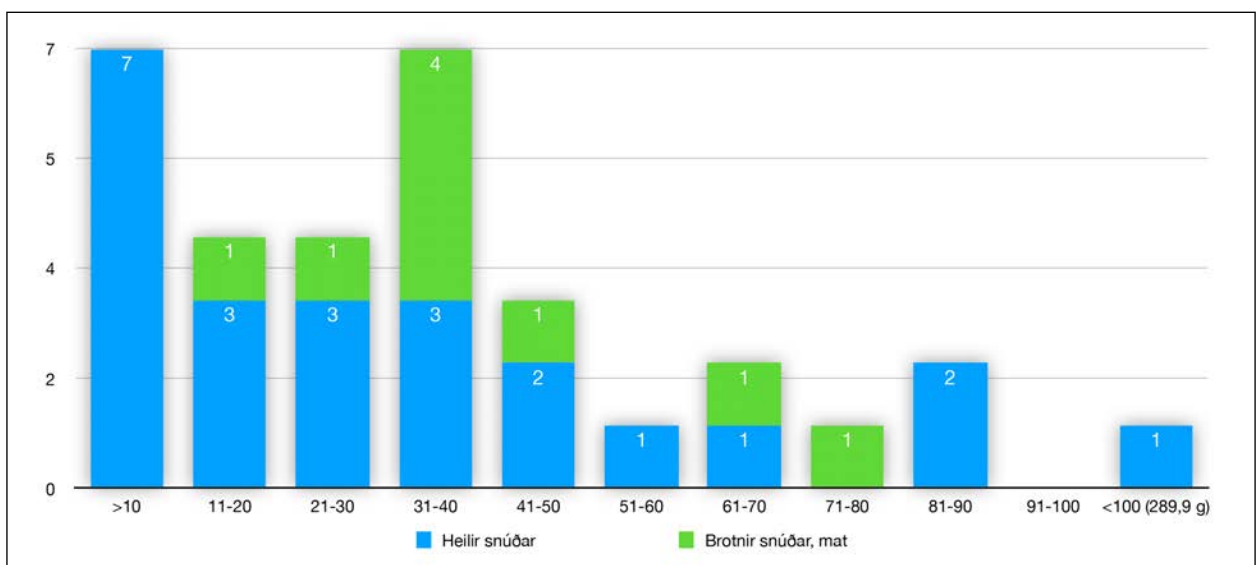
Allt eru þetta hreinar getgátur um hlutverk steinskífna í Noregi alveg eins og getgátur um hlutverk þeirra hér. Það er harla ólíklegt að 93 töflur úr spili finnist á einum bæ eins og í Stöð. Þær hljóta að hafa skipt máli í daglegu lífi fólksins í Stöð og einkum hinu praktíska lífi sem átti sér einkum stað í rými 5, skemmuni.

Dreifing skífanna um rannsóknarsvæðið bendir til þess að þær tilheyri einkum tveimur rýmum, annarsvegar rými 3 og hins vegar rými 5. Hafi skífurnar verið notaðar við geymslu á lýsi í skinnpokum hefur sú geymsla verið í rými 5 en lýsið notað mest í rými 3, þ.e.a.s. skálanum. Að lokum má benda á að tveir leðurbútar (annar meintur) fundust í skálanum, annar í rými 1 (búrinu) og hinn í rými 5 (skemmuni).

Af 33 snældusnúðum sem fundist hafa fram að þessu í Stöð fundust 32 í eða við skálann. Tvo (lausafundir) var ekki hægt að staðsetja nánar í skálanum, einn fannst í vegg hans og einn í stéttinni utan við skálann. Í austasta rými skálans fundust 14 snældusnúðar. Í göngunum fundust 5 snúðar og austan við Y 205 línuna fundust allir snúðarnir í rými 3, eða sex að tölu. Enginn snældusnúður fannst sumarið 2021.

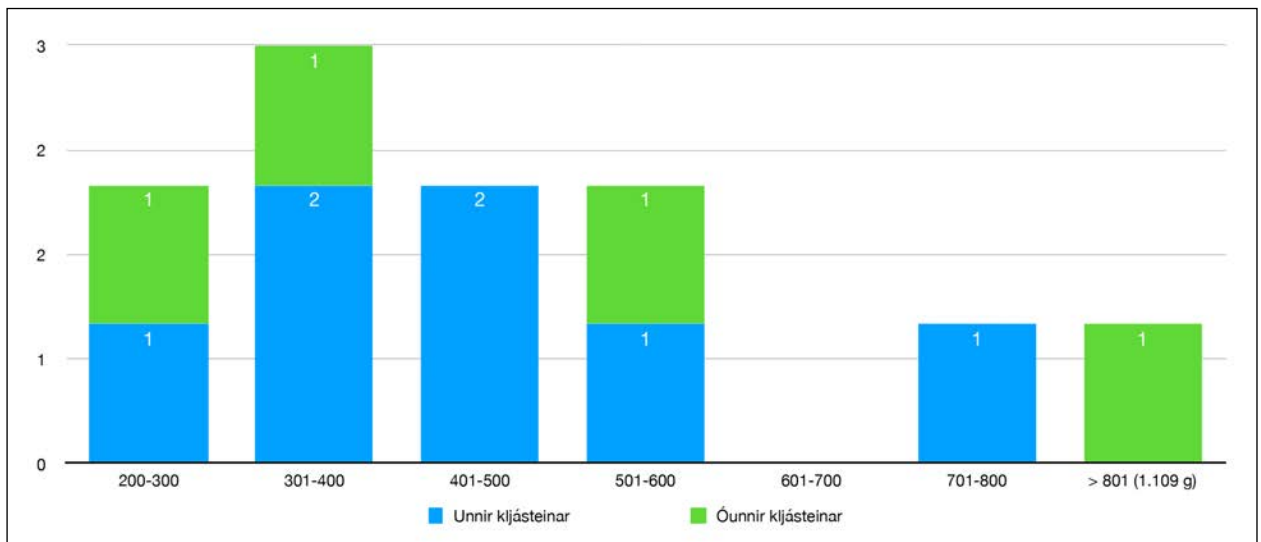
Sumir snældusnúðar geta tilheyrt Húsi 3, en þeir voru að hámarki 5, líklega færri.

Átta snældusnúðar voru gerðir úr klébergi og restin úr íslensku bergi, yfirleitt úr rauðum sandsteini. Flestir snældusnúðarnir voru af A-gerð sem



Tafla 4. Þyngd snældusnúða frá Stöð. Þyngsti snúðurinn er skilgreindur sem borsnúður.

² Á ljósmynd í fyrsta bindi Íslenskra sjávarhátta eftir Lúðvík Kristjánsson má sjá þjaka hangandi á vegg. Á þjakanum er annarskonar tappi en hér er stungið upp á. (1981:430).



Tafla 5. Þyngd kljásteina frá Stöð. Líklega eru tveir þeir þyngstu sökkur.

er algengasta gerðin á Íslandi frá víkingaöld (Ármann Dan Árnason 2015). Einnig fundust snúðar af B-, E-, F- og G-gerð. Ekki var þó hægt að greina alla snúða til formgerðar og í vissum tilfellum voru þeir blanda af gerðum. Léttasti snúðurinn var aðeins 4,7 g og var hann heill. Sá þyngsti var 258.9 g. Þann síðastnefnda er réttara að kalla borsnúð. Stungið hefur verið upp á því að snældusnúðar sem eru þyngri en 50 g kunni að vera borsnúðar (Öye 1988:37-38). Ef sú skilgreining er rétt eru þeir sjö talsins frá Stöð. Sjö snúðar voru 10 g eða minna. Meðalþyngd heilla snúða yfir 10 g var 38,5 g.

„It has been estimated that about 6 kg of wool and approximately 42.000 m of spun yarn was needed to make a complete male and a complete female Viking Age costume in a coarse quality, and that it would take one spinner around 800 hours to spin this amount of thread.“ (Andersson 2011:2). Þetta er býsna mikil vinna sem leggja þurfti í klæði á fólk. Ef við ýmundum okkur að 10 mans hafi búið í Stöð á 9. og 10. öld (sem er algert lágmark), hafa 8.000 klukkustundir farið í að gera föt á fólk. Af hverri kind fékkst 1–1,5 kg af þveginni ull og af hverjum sauð 1,75–2,5 kg af samskonar ull (Aðalsteinsson 1991:286). Það þurfti því 60 kg af ull úr 40–60 kindum eða 30–34 sauðum. Svo þurfti að spinna garn fyrir ýmislegt annað, allt frá pokum, dúkum og jafnvel segl, en í eitt segl af minni gerðinni þurfti ull úr 150 kindum Anderson 2016:23).



Mynd 28. Snældusnúður úr klébergi sem fannst við vélgröft í rými 5 í yngri skálanum. Hann er 24.3 g að þyngd. (Frn. 2018-173. Ljós. BFE).



Mynd 29. Kljásteinn úr steini (móberg?) sem fannst í rými 4 í yngri skálanum. Hann er 24,7 g að þyngd. (Frn. 2019-63. Ljós. BFE).

Snældusnúðarnir sýna að alls kyns garn var spunnið, allt frá því fínasta til hins grófasta. Af heilum snúðum, 23 stykki, er þyngd þeirra misjöfn sbr. töflu 4, en þar eru einnig brotnir snúðar metnir. Minnstu snúðarnir eru yfirleitt tengdir höfðingjastéttinni og verslunarstöðum.

Af 11 kljásteynum fundust fjórir í austasta rýminu og tveir í göngunum. Austan við Y 205 línuna fundust 10 kljásteynar. Þeir voru með boruðum, klöppuðum og náttúrulegum götum. Í nokkrum tilfellum voru götin gerð með blöndu af þessu. Einn kljásteyinn var hálfunninn, en borað hafði verið báðum megin frá en ekki í gegn. Ekki er hægt að útiloka að einhverjir steinarnir hafi verið sökkur eða hvorutveggja. Sérstaklega tveir þeir þyngstu. Léttustu steinarnir tveir voru brotnir og hafa trúlega verið á bilinu 401–500 g í upphafi. Greining til tegunda er tilgangslítill þar sem um náttúrulega steina hefur verið að ræða sem eru týndir upp og annaðhvort notaðir beint og/eða í þá borað eða klappað gat eftir þörfum. Þó má grilla í fáeynar gerðir eins og B og C gerð (Öye 1988:59). Eitt eiga þeir þó allir sameiginlegt, fyrir utan einn stein, að götin eru nálægt brún sem er einkenni á kljásteynum yfirleitt, en það á einnig við um sökkur ef þær voru með gati.

Fjórir kljásteynar voru yfir 500 g að þyngd, en sá léttasti var 249,9 g. Meðalþyngd þeirra sem út af liggja var 365,55 g. T.d. var meðalþyngd kljásteyna frá Hólmi, að undanskildum þeim þyngsta og léttasta, 385,3 (Bjarni F. Einarsson 2015 (a):274). Greiningin á þyngdunum bendir til þess að þyngdir frá 301–500 g hafi verið algengastar í Stöð, einkum á bilinu 301–400 g. Enginn kljásteyinn hefur fundist í eldri skálanum svo að víst sé. Níu kljásteynanna fundust sumarið 2019 og hinir tveir sumarið 2020.

Snældusnúðarnir og kljásteynarnir tilheyra rýmum 3 og 5, alveg eins og skífurnar. Af þessu má draga þá ályktun að tóvinna hafi farið fram í báðum rýmum, spuni og vefnaður. Sennilegast er að vefnaðurinn hafi farið fram í rými 5.

Báðir skutlarnir sem fundist hafa í Stöð fundust í rými 5 og eru þetta tveir af fjórum skutlum sem fundist hafa í híbýlum fólks á Íslandi á víkingaöld. Hinir fundust í Vogu í Höfnum og Suðurgötu 3–5 í Reykjavík (Else Nordahl 1988:141).³ Í Reykjavík fannst einnig spjót. Annar skutullinn



Mynd 30. Kljásteyinn/sakka sem fannst í vegg yngri skálans. Úr ísl. steini með náttúrulegu gati sem klappað hefur verið í. (Fnr. 2019-16. Ljósm. BFE).



Mynd 31. Kljásteyinn/sakka úr ísl. steini sem fannst í rými 3 í yngri skálanum. Gatið er bæði borað og klappað. (Fnr. 2019-304. Ljósm. BFE).

³ Skutlar eru líka spjót og spjót eru líka skutlar. Skutullinn frá Suðurgötu er mjög hæginn.

frá Stöð er líklega með agnúa og er hugsanlega af G-gerð eins og hinn og eru þá frá seinni hluta víkinga-aldar eða frá 900–1050 (Kristján Eldjárn 1956:279). Þessi greining er ekki fullnægjandi.

Spjót hafa fram að þessu eingöngu fundist í kumlum eða sem lausafundir á víðavangi (uppblásnu landi eða við jarðvegsvinnu af hverju tagi) (Kristján Eldjárn 2016).

Perlur eru nú orðnar 176 talsins í Stöð og finnast í öllum rýmum skálans, en þó sýnu fæstar í rými 1, búrinu. Eru þær orðnar þriðji algengasti gripaflokkurinn í Stöð og finnast í báðum skálum og utan þeirra. Mest er af perlum í rými 3 og 5 og því næst í rými 2. Athyglisvert er að perlur í rými 5 eru fátæklegri að gerð en perlur í hinum rýmum. Gæti það bent til þess að fólk af lægri stigum hafi einkum vistast í því rými, svo sem vinnufólk eða jafnvel þrælar? Það kemur ekki á óvart ef rýmið er rétt túlkað sem skemma þar sem allskyns vinna við bústörf fór þar fram og þá vinnu annaðist vinnufólkið mest.

Fjölmennasti gripaflokkurinn í Stöð eru slegnir glerhallar, jaspisar og tinna. Finnst mest af þeim í rými 3, skálanum og næst mest í rými 5. Þau finnast einnig í eldri skálanum. Samtals voru 373 fundanúmer yfir jaspis (oft fleiri brot undir einu númeri), 300 fundanúmer yfir glerhalla (oft fleiri en eitt brot), 55 númer yfir tinnu og tvö yfir ópal. Samtals eru fundanúmer frá Stöð samtals orðin 1926 svo hlutur þessara steina er umtalsverður.

Gjall er ekki algengur fundur í Stöð. Úr yngri skálanum eru 12 fundanúmer skráð af 19 fundanúmerunum frá öllu svæðinu. Mest er í rými 1, en það hlýtur að stafa af truflun frá eldri skálanum. Smiðjan í honum er næsta rými til vesturs frá rými 1. Ekkert benti til þess að járnsmíðar hafi farið fram í rými 1.

Næst fjölmennasti gripaflokkurinn er járn, mest ógreinanlegir járnsmolar. Fyrir utan sauðaklippurnar, öxina og skutlana má nefna hóffjaðrir, meintan bátasaum, nagla, skinnur, hnoðnagla, öngla, síla og hnífa. Járn er algengast í rými 3 og næst á eftir í rými 2. Lang minnst er í rýmum 1 og 4. Þetta gæti bent til þess að mest hafi verið um innréttingar og hugsanlega þil í þessum rýmum, enda rými þar sem fólk hafðist mest við og væntanlega mest verið lagt í.

Öxin fannst í rými 2 og er af H-gerð sem þekkist á Íslandi (sjá forsíðumynd). Svipuð öxi fannst í Suðurgötu 3–5 (Else Nordahl 1988), en annars finnast axir yfirleitt í kumlum eða sem lausafundir á víðavangi. Þó eru þrjár aðrar axir sem fundist hafa við rannsóknir á bæjarstæðum á Íslandi, en það er á Bergþórshvoli (Kristján Eldjárn o.fl. 1952:47), í Goðatóttum I í Papey (Kristján Eldjárn 1989:141) og Suðurgötu 3–5 í Reykjavík (Else Nordahl 1988:138). Báðar þær fyrst nefndu eru af K-gerð, en öxin frá Reykjavík er ekki greind.



Mynd 32. Skutull sem fannst í rými 5 í yngri skálanum. Agnúi? á honum miðjum. (Frn. 2019-49. Ljós. BFE).



Mynd 33. Skutull sem fannst í rými 5 í yngri skálanum. (Frn. 2019-327. Ljós. BFE).

Gripur	Stöð (8,5 x 31,4 m)	Hofstaðir (9,5 x 38,4 m)	Hrísrú (9,1 x 29,2 m)	Granastaðir (7,9 x 16,8)	Hólmur (5,68 x 17,84 m?)	Reykjavík
Snældusnúðar	29	11	6	15	4 + 2	4 + 23 + 4(+2?) + 12 = 43 (+2?)
Kljásteinar	10	16	12	3	27 + 17	5 + 12 + 1 + 25 = 43
Silfur	27	3	3	0	0 + 2	1? + 0 + 1 + 2 = 4
Blíy	17	3	2	0	0 + 1	1 + 2 + 1 (+1?) + 2 = 6 (+1?)
Gull	1	0	0	0	0	0 + 0 + 0 + 0 = 0
Met	6	1	1	0	0 + 2	1 + 1 + 0 + 2 = 4
Perlur	146	28	34	6	15	3 + 11 + 8 (+5?) + 40 = 62 (+5?)
Brýni	83	33 (16 frá víkingaöld)	20	4 (+3)	20	7 + 41 + 34 + 18 = 100
Kléberg	24	7	4	0	16	2 + 52 + 3 + 28 = 85
Skífur	63	0	0	0	6 + 1	0 + 4 + 0 + 0 = 4

Tafla 6. Samanburður á fjölda nokkurra efnisflokka og gripa frá yngri skálanum í Stöð og fleiri víkingaladar skálum. Aðeins gripir í skálanum í Stöð eru taldir hér með, en ekki gripir sem fundust annarsstaðar eða ekki var hægt að staðfesta um nákvæman fundarstað (lausafundir). Í hinum skálanum eru allir gripir taldir með, bæði í og utan við skálana. Í Hólmi eru gripirnir frá bæjarstæði (fyrri tala) og blótstað (seinni tala) og í Reykjavík er fyrsta talan frá Nordahl 1988, önnur frá Roberts (ed.) 2001, sú þriðja frá Völu Garðarsdóttur 2013 (frá tímabilinu 870–1200) og sú fjórða frá Lísabet Guðmundsdóttir (Byggingarstig I, um 9.–12. öld. Fundaskrá dags: 9.12. 2021. Í fundaskrá eru perlurnar taldar 28, en 12 fundust í ýmsum sýnum við úrvinnslu). Upplýsingar eru um að fjöldi perlna úr Lækjargötu sé í raun 40 en ekki 28. Frá Hólmi sýnir fyrri talan gripa á bæjarstæði og sú seinni gripa frá blótstað. Frá Reykjavík eru gripir í sviga sem ekki var hægt að tímasetja).

Bein varðveitast illa í Stöð og því finnast fá slík. Þetta á við marga staði á sunnanverðu landinu. Mest er af beinum í rými 3, þar sem búast má við að fólk hafi matast að öllu jöfnu, en þetta eru of fá bein til að draga stórar ályktanir.

Fram að þessu hafa nú 32 fundanúmer verið skráð af klébergi og eru brotin 51 talsins. Í yngri skálanum voru 24 fundanúmer skráð með 43 brotum. Þetta er með meira móti í íslensku samhengi, reyndar eru þetta flest brot frá einum stað frá víkingaöld á Íslandi. Mest er af kléberginu í rými 5.

Brýni voru skráð undir 120 fundanúmerum. Stundum voru þau brotin, en fjöldi brota er ekki talinn nú. Öll brýnin voru úr erlendu flögubergi nema eitt. Eitt brýni var ekki örugglega úr flögubergi. Í yngri skálanum voru brýnin flest í rými 2 og 3.

Sumarið 2021 fannst eitt met úr blýi og eru þau nú orðin sex að tölu (sjö ef gripur nr. 2020-37 er talinn með). Þrjú metanna fundust í rými 3 í yngri skálanum, eitt fannst í rými 1 og 1 í rými 5. Eitt var ekki hægt að staðsetja með vissu, en líklega er það úr rými 3. Um met og silfur/gangsilfur hefur áður verið fjallað í fyrri skýrslum, en slíkir gripir benda til þess að fólk hafi stundað verslun.

Sérstaka athygli vekur að gripir hafa verið að finnast í veggjum yngri skálans. Þar mátti finna járn (nú fundanúmer) eins og nagla, skinnur og ógreinanleg brot, jaspisa (11 fundanúmer) og glerhalla (10 fundanúmer), einn skrautstein úr ógreindum hvítum steini og eitt brot af hvorutveggja, tinnu og hrafntinnu. Þessir gripir hafa mjög trúlega lent í veggjum af slynsni

við smíðar á skálanum beint ofan á eldri skálanum, en einnig kemur til greina að eitthvað af þeim hafi komið úr eldri skálanum þegar rótað var á staðnum og nýji skálinn undirbúinn. Erfiðara er að útskýra aðra gripi í veggnum eins og brýni (tvö fundanúmer), einn kljásteyn og einn snældusnúð. Snældusnúðurinn var á mörkum veggja skálans og hefur ekki sést þegar veggurinn var tilbúinn. Þeir gætu annaðhvort verið úr eldri skálanum, eða þeir hafi verið lagðir í vegginn sem húsförn. Eins er með tvær perlur, klippta silfurmynt og einn skreyttann stein. Mest kemur á óvart að sex skífur fundust í veggnum. Ólíklegt er að þær hafi lent í veggnum af slysi. Líklegra er því að þeim hafi verið fórnað í vegginn þegar húsið var byggt, húsförn, eins og hinir gripirnir sem fundust í vegg (Bjarni F. Einarsson 2015:342–49). Þetta ýtir enn undir það hversu mikilvægar skífurnar voru í Stöð.

Eins og oft hefur komið fram í fyrri skýrslum eru Hofstaðir (Lucas 2007) og Hrísrú (Viking Archaeology 2014) talin höfðingjabyli og einir ríkustu skálar landsins þegar kemur að gripafjölda, eðalmálum og perlum. Samanburðurinn í töflu 4 sýnir að Stöð hefur verið höfðingjabyli langt umfram bæði Hofstaði og Hrísrú. Granastaðir (Bjarni F. Einarsson 1994) og Hólmur (Bjarni F. Einarsson 2015) eru fulltrúar meðalbæjarins sem hafa fátæklegri fundaflóru en hinir nefndu. Granastaðir og Hofstaðir eru inn til dala langt frá sjó, Hrísrú og Hólmur eru skammt frá sjó og Stöð er/var við sjó.

Líklega er Reykjavík eini staðurinn sem er sambærilegur Stöð hvað magn gripa varðar frá víkingaöld. (Nordahl 1988, Bjarni F. Einarsson 1995, Roberts o.fl. 2001, Howell Roberts o. fl. 2003, Orri Vésteinsson o. fl. [2006], Vala Garðarsdóttir 2010 og 2013 og Lísabet Guðmundsdóttir 2021). Í Reykjavík eru skálarnir margir og á stóru svæði. Nokkrir í Kvosinni og einn við Lækjargötu. Reykjavík er mest rannsakaði blettur á landinu hvað umfang varðar.

Í Reykjavík fannst mikið af jaspis, glerhalli, tinnu og ópal (Else Nordahl 1988), en nánari greining liggur ekki fyrir. Í Suðurgötu 3–5 fundust 118 brot af jaspis, 20 glerhallar, 11 tinnubrot og tveir ópalar (Else Nordahl 1988). Fáeinir jaspismolar voru taldir unnir. Í Aðalstræti 14 fannst aðeins einn jaspis og einn glerhallur í elstu lögunum (sama 1988). Þar fundust einnig skutlar, örvaroddar og öxi o. fl.

Í Aðalstræti 14–8 fundust í víkingaaldarlögum 43 jaspismolar, 21 ópalar, og einn glerhallur (Roberts (ed) 2001:70). Þeir voru allir taldir óunnir.

Á Alþingisreitnum (fasa IV) fundust engir jaspisar, glerhallar né ópalar, en þrjú tinnubrot.

Leitarsvæði

Svæði við Prh. 3

Prufuholan var fyrst grafin 2017 (1 x 1 m) og svo stækkuð 2020 talsvert. Þá var hún orðin 9,5 m löng. Úr holunni til austurs var einnig grafin 5 m langur skurður. Allir voru þeir 1 m breiðir. Nú var grafið norðan og sunnan



Mynd 34. Yfirlit yfir leitarsvæði Prh. 3. Sjá má bogadregna steinaröð og svart mannvistarlag hér og hvar. Uppi t.v. eru hola sem grafin var niður úr leitarsvæðinu til að kanna hve djúpt mannvistarlögin náðu og til að finna gjóskulög til sýnatöku (sjá mynd 28). Ekki liggur ljóst fyrir hvað steinaröðin þýðir og ekki heldur hvort steinarnir neðan vi hana merkja. Of lítið hefur verið grafið til að segja nokkuð með vissu. Fundafæðin, miðað við leitarsvæði Prh. B, bendir til þess að þarna sé ekki vinnuhús. (Stafr. myndir nr. 2021-392. Norður vísar upp. Ljós. BFE).

Mynd 35. Snið í NV horni Prh. 3. Við efri enda stikunnar má grilla í ljóst gjóskulag, sem er Örafajökull 1362. Ofan við það, í grasrótinni, er svart gjóskulag frá Veidivatnagosinu 1477. (Sjá einnig 1. mynd í fylgiriti. Stafrænar myndir nr. 2021-352. Horft mót N. Viðbætur og ljós. BFE).

við A–V skurðinn og austan við N–S skurðinn og svæði opnað sem var 8 m x 9,5 m (A–V). Í NV–horninu var þó skilin eftir 1 x 2,6 m stórt svæði.

Mannvistarlag náði yfir meiri hluta svæðisins og norðan við miðju kom í ljós steinaröð se myndaði bogadregna línu sem lá því sem næst ANA–VSV. Ekki liggur fyrir hvers kyns steinalögn þetta var, en ekki varð vart við torf svo að víst sé, en það er ekki útilokað að svo verði. Sunnan við þessa steinalögn var reitingur af steinum og vestan við þá mögulegar dræsur af



STÖÐ sýni 2021						Ath. BFE	
Nr	Bjarni	Form sýnis	Meðferð	Viðartegund	Eiginaaldur sýi/Athugasemdir ÓE C-14 oft		
74	74-1	Kol	Skolað og hreinsað	Birki	19 ár	Gott C-14	Úr langeld húss 2
	74-2	Kol	Skolað og hreinsað	Birki	19 ár	Gott C-14	Úr langeld húss 2
	74-3	Kol	Skolað og hreinsað	Birki	18 ár	Gott C-14	Úr langeld húss 2
	74-4	Kol	Skolað og hreinsað	Viðir	40 ár	Nei, of hár eiginaldur	Úr langeld húss 2
75	75-1	Kol	Skolað og hreinsað	Birki	12 ár	Gott C-14	Úr langeld húss 2
	75-2	Kol	Skolað og hreinsað	Birki	10 ár	Gott C-14	Úr langeld húss 2
76	76-1	Kol	Skolað og hreinsað	Viðir	23 ár	Gott C-14	Úr langeld húss 2
	76-2	Kol	Skolað og hreinsað	Eik	4 áhringir	Ekki C-14	Úr langeld húss 2
	76-3	Kol	Skolað og hreinsað	Eik	3 áhringir	Ekki C-14	Úr langeld húss 2
77	77-1	Kol	Skolað og hreinsað	Barrviður líklega fura	3 áhringir	Ekki C-14	Undir aukavegg í húsi 2
	77-2	Kol	Skolað og hreinsað	Birki	4 áhringir	Ekki við börk, gæti gefið of háan aldur	Undir aukavegg í húsi 2
78	78-1	Kol	Skolað og hreinsað	Viðir	27 ár	Sæmlegt C-14, frekar há eiginaldur, getur gefið of háan aldur	Við vegg inni í húsi 3
79		Kol	Skolað og hreinsað			Of lítill efniviður ekki hægt að greina	Við vegg inni í húsi 3
80		Kol	Skolað og hreinsað	Einir	58 áhringir	Ekki við börk en nálægt, skar frá yngstu 15 áhringina og setti í poka merktan 80-1, getur gefið of háan aldur	Við vegg inni í húsi 3
81	81-1	Kol	Skolað og hreinsað	Viðir	9 ár	Gott C-14	Við vegg inni í húsi 3
	81-2	Kol	Skolað og hreinsað	Viðir	7 ár	Gott en 81-1 er betra fyrir C-14	Við vegg inni í húsi 3
82	82-1	Kol	Skolað og hreinsað	Birki	14 ár	Gott C-14	Prh. 3
	82-2	Kol	Skolað og hreinsað	Birki	8 ár	Sæmlegt C-14, ekki við börk gæti gefið of háan aldur	Prh. 3
	82-3	Kol	Skolað og hreinsað	Birki	17 ár	Gott C-14	Prh. 3
	82-4	Kol	Skolað og hreinsað	Birki	7 ár	Gott C-14, 82-1 er best af 82	Prh. 3
83		Kol	Skolað og hreinsað			Of lítill efniviður ekki hægt að greina	Við vegg inni í húsi 3. Ekki hægt að greina
89	89-1	Kol	Skolað og hreinsað	Viðir	24 ár	C-14 ok	5 sýni valin úr poka til greininga. Úr langeldi
	89-2	Kol	Skolað og hreinsað	Viðir	20 ár	C-14 ok	Úr langeld húss 2
	89-3	Kol	Skolað og hreinsað	Viðir	9 ár	C-14 ok	Úr langeld húss 2
	89-4	Kol	Skolað og hreinsað	Birki	14 ár	C-14 ok	Úr langeld húss 2
	89-5	Kol	Skolað og hreinsað	Viðir	7 ár	C-14 ok, besta sýnið í 89	Úr langeld húss 2
90	90-1	Kol	Skolað og hreinsað	Viðir	12 ár	Gott C-14	5 sýni valin úr poka til greininga. Úr langeldi
	90-2	Kol	Skolað og hreinsað	Viðir	15 ár	Gott C-14	Úr langeld húss 2
	90-3	Kol	Skolað og hreinsað	Viðir	14 ár	Gott C-14	Úr langeld húss 2
	90-4	Kol	Skolað og hreinsað	Viðir	16 ár	Gott C-14	Úr langeld húss 2
	90-5	Kol	Skolað og hreinsað	Viðir	12 ár	Gott C-14, besta úr poka 90	Úr langeld húss 2
91	91-1	Kol	Skolað og hreinsað	Viðir	30 ár	Sæmlegt C-14 en frekar há eiginaldur	3 bestu valin úr poka. Úr langeldi húss 2
	91-2	Kol	Skolað og hreinsað	Viðir	38 ár	Sæmlegt C-14 en frekar há eiginaldur	Úr langeld húss 2
	91-3	Kol	Skolað og hreinsað	Viðir/Birki	18 ár	Gott fyrir C-14	Úr langeld húss 2
92	92-1	Kol	Skolað og hreinsað	Birki	27 ár	Gott C-14	3 bestu sýnin valin úr poka. Úr langeldi
	92-2	Kol	Skolað og hreinsað	Birki	15 ár	Gott C-14	Úr langeld húss 2
	92-3	Kol	Skolað og hreinsað	Viðir	14 ár	Gott C-14	Úr langeld húss 2
93	93-1	Kol	Skolað og hreinsað	Birki/viðir	12 ár	Gott sýni fyrir C-14	Úr langeld húss 2
	93-2	Kol	Skolað og hreinsað	Birki/viðir	18 ár	Gott C-14	Við vegg inni í húsi 3
	93-3	Kol	Skolað og hreinsað	Viðir	33 ár	Sæmlegt fyrir C-14	
94	94-1	Kol	Skolað og hreinsað	Viðir	15 ár	Gott C-14	Besta úr poka 94. Við vegg húss 3
	94-2	Kol	Skolað og hreinsað	Birki	10 ár	Gott C-14 sýni	Við vegg inni í húsi 3
	94-3	Kol	Skolað og hreinsað	Birki	15 ár	Gott C-14	Við vegg inni í húsi 3
	95 95-1	Kol	Skolað og hreinsað	Birki	11 ár	Gott C-14	Tvö bestu kolin valin úr poka. Úr húsi 2 eða 3
	95-2	Kol	Skolað og hreinsað	Birki/viðir	20 ár	Sæmlegt sýni, lítið, gæti gefið aðeins of háan aldur en er nálægt	Úr húsi 2 eða 3
96	96-1	Kol	Stæsta kolabrotið í pokaum, skolað með vatni.	Birki	5 áhringir	Sæmlegt sýni, lítið, gæti gefið aðeins of háan aldur en er nálægt berki. Ef mikilvægt þá OK að senda í C-14.	Prh. 3

Tafla 7. Viðartegundagreining allra viðarkolasýna sem tekin voru sumarið 2021. Lang flest viðarkolin voru úr íslenskum trjátegundum, eða trjátegundum sem vaxa á Íslandi. Þó má sjá tvö sýni úr eik og eitt úr meintri furu. (Greininguna annaðist dr. Ólafur Eggertsson).

torfvegg. Aðeins var hægt að grafa efst í mannvistarlögunum og því þarf holan að bíða næsta uppgratímabils.

Mjög lítið af gripum fannst á þessu svæði, en 15 fundanúmer hafa verið skráð fram að þessu. Efst í áfokslögum fundust grænt gler úr ungrri flösku og bein. Í mannvistarlögunum voru tvö fundanúmer yfir ógreinanlegt járn, einn jaspismoli, tvö yfir tinnu, eitt með bæði jaspis og glerhalli og fimm fundanúmer með beinum, bæði brennd og óbrennd. Eitt beinanna kann að vera fuglabein og eitt bein var gegnheilt og minnti einna helst á vax. Þetta bein þarf að skoða sérstaklega bæði hvort um eiginlegt bein hafi verið að ræða og hvort þetta geti verið tönn sem er illa farin.

Tvö viðarkolasýni voru tekin í Prh. 3 og annað þeirra sent til aldursgreiningar. Bæði sýnin voru úr birki og annað þeirra hentugra til C-14 greiningar, eða sýni 82:1. Eiginaldur þess var 14 ár. Niðurstaðan var 1130 ± 30 BP (sjá mynd 33). Þessi niðurstaða liggur nær eldri skálanum en þeim yngri.

Fimm gjóskusýni voru tekin á svæðinu í NV-horninu (sjá mynd 29). Nánar verður gerð grein fyrir gjóskugreiningunni hér að neðan. Undir sýni 87 eru mannvistarleifar og einnig undir sýni 88, en ekki eins umfangsmiklar. Sýni 87 er lykilsýni, en ekki hefur reynst mögulegt að greina í sundur tvö lög sem koma til greina sem bæði eru úr Grímsvötnum, það er gjóska frá 985, 885 eða 875 e. Kr.



Mynd 36. Yfirlit yfir svæði Prh. B við lok rannsókna 2021. Sjá má móta fyrir ferningslaga lagi með torfsneplum (þaktorfur?). Utan um það er svart mannvistarlag. Í sniði í skurðinum t.h. mátti sjá niðurgröft. Hugsanlega er þetta jarðhýsi, en of snemmt að staðfesta nokkuð. (Stafr. myndir nr. 2021-396. Norður vísar upp. Ljósm. BFE).

Mannvistarlögin voru í aðalatriðum tvö. Annarsvegar var mjög svart og kolaríkt lag og hins vegar lag undir því með mikið af viðarkolum og brenndum beinum. Svæði þetta verður væntanlega stækkað til suðurs og austurs.

Svæði við Prh. B

Síðastliði sumar var grafinn 7 m langur (A–V) skurður og eins m breiður þar sem yfirborðsgreining benti til mannvirkja. Nú var ákveðið að grafa 5 x 5 m stórt svæði norðan við þennan skurð.

Í skurðinum frá 2020 var komið niður á útflattann torfvegg á 0,26–0,34 m dýpi og mannvistarlæg sín hvor megin. Austan megin virtist geta verið gólf. Veggurinn var 1,44–1,99 m breiður.

Vestan við vegginn var talsvert af brenndum steinum, viðarkolum og sóti. Austan við vegginn var mannvistarlag sem gæti verið gólf sem þó virtist ekki ná að endimörkum skurðarins til austurs, en mannvistarlag gerði það þó. Þetta meinta gólf var lagskipt með ljósum millilögum með mjög mikið af brenndum beinum. Talið var hugsanlegt að skurðurinn hafi legið um dyr í húsi, því veggurinn sást ekki í suðursniðinu, en hið meinta gólf virtist halda áfram til vesturs. Niðurstaðan síðastliðið sumar var sú að hér sé hús sem gaf góð fyrirheit um frekari rannsókn. Rannsóknin sumarið 2021 skýrði þetta mannvirki ekki nægilega vegna þess að of stutt hefur verið grafið niður enn sem komið er. Ýmislegt bendir til þess að þarna kunni jarðhýsi að leynast. Frekar verður ekki sagt að svo stöddu.

Nú hafa 93 fundanúmer verið skráð á leitarsvæðinu með mun fleiri brotum þar sem mörg brot voru undir sama númerum í nokkrum tilvikum. Þetta eru 25 fundanúmer yfir járn, 15 yfir brýni og eitt yfir brýni og jaspis, átta perlur, fimm skífur, fjögur bein, fjögur yfir tinnu og eitt sem er meint tinnubrot, tveir steinar og afgangurinn jaspis, glerhallur og kristalar. Mun meira er af jaspis en glerhalli eða um fjórum sinnum meira. Þessi gripaflóra bendir til þess að þarna sé mannvirki, t. d. vinnuhús af einhverju tagi, en ekki liggur fyrir hvorum skálanum það tilheyrir í tíma. Á meðal beinanna voru tvær hákarlatennur.

Mest af járninu voru ógreinanlegir molar, en þó voru þar fimm naglar, einn rónagli, einn meintur síll og ein meint nál.

Öll brýnin voru úr erlendu flögubergi og öll flísar eða lítil brot, nema eitt sem getur verið ljábrýni. Það bendir til vinnu á svæðinu.

Sex af perlunum voru úr gleri og tvær úr rauðum leirsteini.

Engin gjósku- eða viðarkolasýni voru tekin af svæðinu nú.

Sjávarstaða

Rannsóknir á gjósku og setlögum í dalbotni Stöðvarfjarðar benda til þess að fjörðurinn hafi náð mun lengra inn dalinn árið 1362 en hann gerir nú (Haukur Árni Björgvinsson 2020). Hefur fjarðarbotninn verið beint niður af skálanum. Upp úr 800 hefur fjörðurinn líklegast náð lengra inn dalinn, enda er landris á þessum hluta landsins, líklega að minnsta kosti um 3,6 m á síðustu 1200 árum (T. Árnadóttir o.fl. 2009). Mælingar benda til þess að



Mynd 37. Allar perlur sem fundist hafa fram að þessu á svæði Prh. B. Stærsta perlan verður að teljast vafagæmsi og gæti verið lítil snældusnúður. (Ljós. BFE).



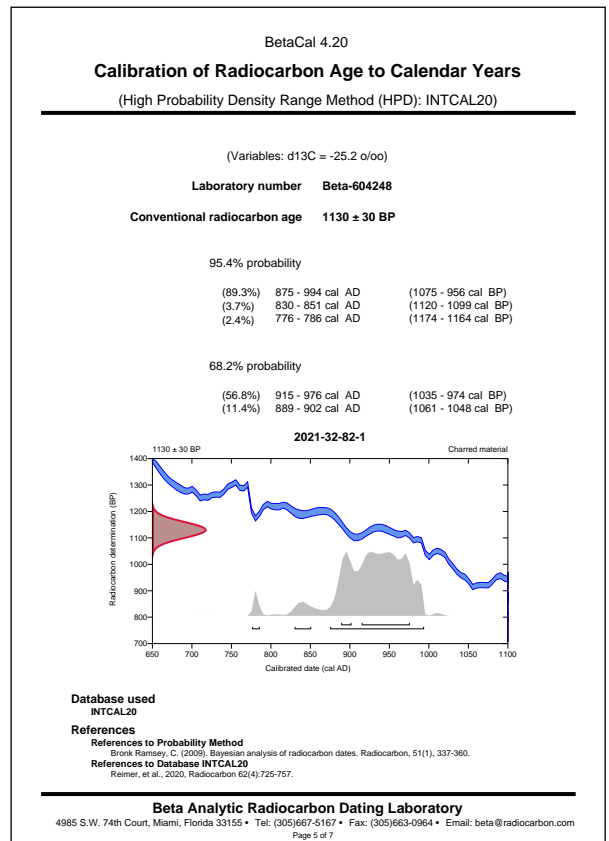
Mynd 38. Tvær hákarlatennur sem fundust í Prh. B. (Ljós. BFE).

lítil vík kunnir að hafa verið beint fyrir neðan skálana á einhverjum tímavísi. Þessar niðurstöður verða notaðar til að freista þess að finna naust á svæðinu.

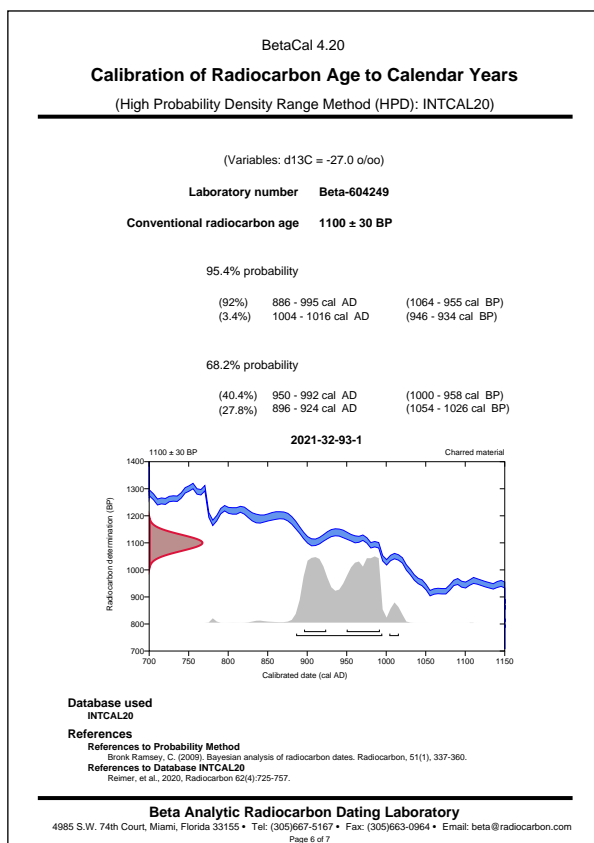
Greiningar

Tekin voru 19 viðarkolasýni úr báðum skálunum og tvö úr Prh. 3. Öll voru þau viðargreind áður en þau voru send til frekari aldursgreininga. Þrjú sýni voru valin til aldursgreininganna, tvö úr eldri skála og eitt úr Prh. 3. Viðargreininguna annaðist dr. Ólafur Eggertsson hjá Skógrækt ríkisins á Mógilsá. Sýnin voru úr birki, víði, furu, einir og eik. Aðeins sýni sem talin voru góð til C-14 greininga og úr innlendum tegundum voru send. (sjá töflu 7). Tvö sýnanna voru tekin við innri vegglinu Húss 3 (sýni 93 og 94, birki) og eitt var tekið í Prh. 3 (sýni 82, víðir).

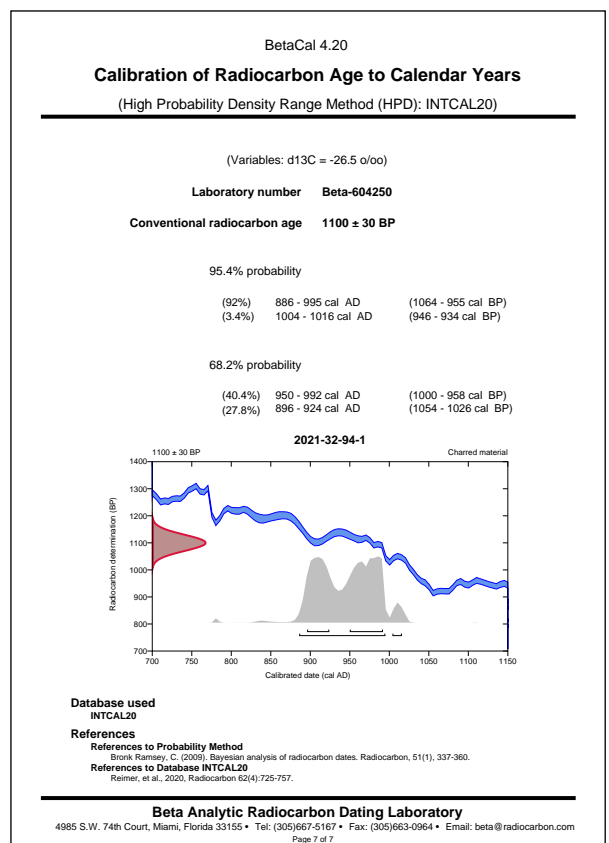
Fimm gjóskusýni voru tekin við



Mynd 39. Sýni 82:1 leiðrétt. Sýnið var úr birki með eiginaldur upp á 14 ár.



Mynd 40. Sýni 93:1 leiðrétt. Sýnið var úr birki/víði með eiginaldur upp á 12 ár.



Mynd 41. Sýni 94:1 leiðrétt. Sýnið var úr víði með eiginaldur upp á 15 ár.

rannsóknirnar og öll á svæði Prh. 3. (sjá mynd 34). Voru þau tekin í sama sniði og undir gjóskulagi sem er talið vera Örafajökull 1362. Öll þessi sýni voru send í greiningu og annaðist próf. Þorvaldur Þórðarson greininguna (sjá mynd 35 af sniðinu).

Aldursgreiningarnar benda til þess að mannvistarlögin í Prh. 3 kunni að tilheyra eldra skeiðinu, eða Húsi 3. Þær benda einnig til þess að Hús 3 kunni að hafa lifað eitthvað inn í landnámið eins og áður hefur verið bent á.

Sýni sem voru tekin á tveimur stöðum (sunnan við skálana) og í Prh. 3 í ágúst 2020 eru enn í DNA greiningu. Staðfest er að í þeim finnast DNA leifar, bæði úr plöntum, skordýrum og spendýrum, þar á meðal fólki, laxfiskum, flugum, rækjum eða krabbadýrum og smáhvölum. Þetta eru frumniðurstöður og ekki hægt að draga of miklar ályktanir af þeim. Þó eru vísbendingar um að grasplöntur hefji ekki innreið sína fyrr en á seinna tímaskiði Stöðvar, þ.a.s. skeiði yngri skálans, en víðirinn fer að hopa umtalsvert á hinu fyrra skeiði eldri skálans. Á báðum skeiðum finnast DNA úr hvölum eða smáhvölum, laxfiskum o.fl. Engin húsdýr hafa greinst fram að þessu.

Svipaða sögu er að segja um sýni sem tekin voru úr hringlaga holu í Prh. D í fyrrasumar. Í þeim eru DNA leifar úr spendýri, en nánari greining liggur ekki fyrir að svo stöddu.

C-14 greiningar

Nú hafa samtals 14 C-14 greiningar verið gerðar á sýnum frá Stöð og víðarkolasýnin orðin 65 talsins. Lang flest sýnin hafa verið greind til tegunda, en sum sýnin var ekki hægt að greina og/eða að um annað efni en tré var að ræða. Þau sýni koma ekki til álíta í C-14 greiningu.

Hingað til hafa öll sýni úr barrtré tengst eldri skálanum, en nú fannst barrtré í einu sýni úr húsi 2, en það lá undir viðbótarvegg að sunnanverðu og tilheyrir því eldri hluta hússins, en þó er ekki hægt að fullyrða að það hafi ekki tengst yngsta gólfi eldri skálans. Sem fyrr ber mest á birki og víði.

Niðurstöður þriggja aldursgreiningana sem nú voru gerðar voru að tvö sýnanna voru 1100 ± 30 ára gömul óleiðrétt og eitt var 1130 ± 30 ára óleiðrétt (sjá myndir 39–41). Sýnin tvö sem voru 1100 ± 30 ára gömul eru bæði tekin úr Húsi 3, eldri skálanum. Voru þau undir suðurvegg yngri skálans alveg upp við vegg hins eldri. Niðurstöðuna túlkar höfundur sem sterka vísbendingu um að eldri skálinn hafi verið í brúki eitthvað inn í landnámsöldina. Fleir sýni þurfa að koma til.

Gjóskugreining (sjá fylgirit)

Greind voru fimm gjóskusýni sem öll voru tekin úr sama sniði í Prh. 3 (sjá mynd 34 og 35. Efst í sniðinu voru tvö gjóskulög sem ekki þótti ástæða til að greina, en það voru Veiðivötn 1477 og Örafajökull 1362. Efst lagið sem greint var reyndist vera Grímsvötn 1159. Næstu tvö gjóskulög eru úr þremur gosum í Grímsvötnum, Öskju og Fremri Námum og eru annaðhvort frá miðri 10. öld eða fyrri hluta 11. aldar.

Næst neðsta lagið er úr Grímsvötnum, annaðhvort frá árinu 875, 885 eða 985. Ekki er hægt að greina á milli að svo stöddu. Ef reiknað er með ákveðnum jarðmyndunarhraða, eða að 7-8 sm hafi myndst á 65 árum þá er toppurinn á mannvistarlaginu í sniðinu frá 810 eða 920.

Neðsta lagið er blandað lag með leifum af H4 gjósku sem er meira en 4000 ára. Annaðhvort hefur gjóskan komið við sýnatökuna sjálfa (sem verður að teljast afar ólíklegt þar sem þessa gjósku var hvergi að sjá í sniðinu, en hún er býsna þykk um nær allt) eða hún kom vegna endurflutnings á efni. Slíkt gæti t.d. gerst ef grafið hefur verið niður í jörðina og efni kastað upp á bakkann. Þetta má túlka sem vísbendingu um að á rannsóknarsvæði Prh. 3 kunni að leynast slíkur niðurgroftur.

Nánari grein er gerð fyrir gjóskugreiningunum í meðfylgjandi fylgiriti.

Hugleiðingar og næstu skref

Nú er rannsóknum á yngri skálanum í Stöð lokið hvað varðar mannvistarlög, en reitur eru eftir af veggnum og hann verður kláraður á næsta sumri ef allt gengur eftir. Rannsókn á eldri skálanum mun hefjast samhliða loka hnykknum á þeim yngri.

Svæði við Prh. 3 og Prh. B verða rannsökuð frekar og stærri svæði opnuð til suðurs og austurs í báðum tilfellum. Byrjað verður á því að hefja skipulagða leit að hugsanlegu nausti niðri í dalbotninum, eða þar sem brekkan mætir flötunum. Þess verður freistað að nota jarðsjá, LiDAR og hitamyndavél til að finna hugsanlegt naust og fleiri rústir í túninu austur af skálunum.

Á svæðinu sem Prh. B er finnast gripir sem benda til híbýla, en nánari rannsókn mun vonandi varpa skýrara ljósi á hvers kyns mannvirki eru þar.

Prh. 3 verður sífellt áhugaverðari. C-14 niðurstaðan bendir til þess að mannvistarlög þar tilheyri einkum eldri skálanum og í DNA sýnum eru leifar plantna og spendýra. Frekari greining á spendýrum er í ferli. Fundafæðin í prufuholunni vekur einnig athygli sem gæti bent til þess að þarna hafi mjög sérhæfðar athafnir farið fram sem ekki skilja eftir sig gripi. Ekki er hægt að útiloka að um ruslahaug eða ruslaholu sé að ræða, eða að lífræn efni hafi verið unnin og verkuð á staðnum.

Eins og fram hefur komið áður eru líkur á því að útstöðvatímabilið á Stöð kunni að hafa náð eitthvað inn í landnámið. C-14 niðurstöðurnar benda til þess.

Sú spurning hefur vaknað; af hverju valdi landnámsmaður Stöðvar að setjast að í þessum firði en ekki nálægum fjörðum sem eru mun betur fallnir til hefðbundins búskapar en Stöðvarfjörður. Þar er umfangsmeira láglandi og víðfedmari mýrar með meiri grastekju- og járngerðar mökuleikum en Stöðvarfjörður bauð upp á. Svörin við þessari spurningu eru flókin og mörg. Eitt svarið gæti verið að sjávarnytjar hafi skipt meira máli en hefðbundinn búskapur með kindur, kýr, svín, geitur og hesta. Annað svar gæti verið að hinir firðirnir hafi verið uppteknir af öðrum. Enn eitt svarið gæti verið að guðirnir hafi vísað á þennan fjörð. Besta svarið er kannski að í firðinum voru hús fyrir og því hentugast að byggja þau upp aftur og fara svo í aðra firði eftir atvikum og sækja þar í auðlindir. Stöðvarfjörður gat hafa verið miðsvæðis í hugum

landnemanna og þaðan var hægt að fara til suðurs eða norðurs og afla aðfanga eftir hentugleikum. Síðar hefur þessi möguleiki dvínað þegar landið tók að byggjast og aðrir hafa gert tilkall á nýtingu auðlinda í sinni sveit eða sínum firði og höfðinginn í Stöðvarfirði missti afl sitt og býlið hvarf svo í móðu tímans og er svo ekki getið aftur fyrir en um 1200 í kirknaskrá Páls biskup Jónssonar (Ísl. fornbréfasafn 1923–32:5).

Kirkju í Stöð er getið í Hítardalsbók og þar segir að hún eigi heimaland allt með þess gögnum og gæðum (Ísl. fornbréfasafn 1996:233). Í elsta máldaga kirkjunnar frá 1491–1518 kemur fram að kirkjan er ekki sérstaklega rík af kirkjugripum, á einn kaleik og ein messuklæði vond fyrir utan heimaland allt með gögnum og gæðum (Ísl. fornbréfasafn 1903–1907:31).

Þessi þróun getur hafa átt sér stað víðar á landinu, bæir sem voru vel í sveit settir upphaflega reyndust það ekki þegar þrengja tók að þeim við fjölgun fólks í landinu. Vík (Reykjavík) gæti verið eitt slíkt dæmi.

Vert er að benda á að ákveðin verkmenning sem tilheyrir eldri skálanum í Stöð heldur áfram í þeim yngri. Einkum eru það tvö atriði sem eru athyglisverð. Skífur finnast í báðum skálum og gripir úr jaspis, glerhalli og tinnu finnast í þeim báðum. Þetta getur bent til þess að fólk frá sama svæði í Evrópu með sömu verkmenningu hafi bæði nýtt útstöðina og sest þar að. Því er ekki hægt að útiloka að sá höfðingi sem sendi fólk sitt í útstöðina hafi sjálfur, ásamt sama fólki að einhverju leiti, numið þar land að lokum. Það gæti varpað einhverju ljósi á örnefnið. Þar var útstöð og þar var landnámið í stöðinni og gaf firðinum nafn sitt. Fólkið hefur haldið áfram að vinna það hráefni sem sóttst var eftir í upphafi og komið því á markað í Evrópu, en gangsilfrið og metin benda til þess að verslun hafi verið hluti af hinu daglega lífi í Stöð og höfðingjar stunduðu verslun. Hugsanlega geta DNA rannsóknir varpað ljósi á þetta.

Enn hefur faraldurinn haft áhrif á nánari vinnu við jaspisana, glerhallana og tinnuna. Úr því verður bætt um leið og færi gefst. Það er þó ljóst á bak við þessa gripi er mjög sérstæð vertækni.

Víða á rannsóknarsvæðinu mátti sjá afleiðingar smáskriðna eða spýja sem runnið hafa niður hliðina úr fjallinu. Engin þeirra var stór, en hugsanlega hafa þær verið nægilega truflandi til þess að bærinn var færður á núverandi stað þar sem hann stendur hærra á smáhól sem skriðurnar hafa ekki náð til. Á myndum 2 og 4 má t.d. sjá smáskriðu sem fallið hefur að yngri skálanum norðanverðum, en ekki í gegnum vegginn. Einnig má sjá smáskriðu á mynd 29, rétt ofan við sýnatökustað nr. 84. Allar þessar nefndu skriður hafa fallið fyrir 1362. Líklega hefur skriðum fjölgað eftir að skógurinn hafði verið ruddur í kringum bæjarstæðið þegar ræturnar bundu ekki niður jarðvegin og hann skriðugjarnari fyrir bragðið.

Ekki hefur tekist á fá á hreint hvort gjóskulag frá Grímsvötnum er frá 875, 885 eða 985. Lag þetta er vel yfir tveimur mannvistarlögum í Prh. 3. Stefnt er að því að finna gjóskulög rétt fyrir ofan þetta lag á næsta sumri til að fá endanlega niðurstöðu í þessu máli. Miðað við staðsetningu lagsins í sniðinu og áætlaðan þykknunarhraða jarðlaga er heldur líklegra að það sé frá 875-885.

Heimildir (allar heimildir sem komið hafa við sögu frá upphafi rannsókna)

- Adolf Friðriksson, Oscar Aldred, Colleen Batey, Ramona Harrisson, Aaron Kendall, Kate Krivogorskaya, Tom McGovern, Karen Milek, Seth Brewington, Torfi H. Tulinius, Ragnar Edvardsson og Ian Simson. *Vatnsfjörður 2005. Fornleifarannsóknir/Fieldwork at Vatnsfjörður, NW-Iceland 2005*. Ritst. A. Friðriksson, T.H. Tulinius og G. Guðmundsson. Fornleifastofnun Íslands. Reykjavík 2005.
- Albína Pálsdóttir, Garðar Guðmundsson, Gavin Lucas, Guðrún Alda Gísladóttir, Karen Milek, Magnús Á. Sigurgeirsson, Oscar Aldred, Thomas McGovern, Uggi Ævarsson og Véroniques Forbes. *Vatnsfjörður 2006. Framvinduskýrslur/Interim Report*. Fornleifastofnun Íslands. Ritst. Karen Milek. Reykjavík 2007.
- Andersson Strand, Eva. „Tools and Textiles - Production and Organisation in Birka and Hedeby.“ *Viking Settlements & Viking Society*. Papers from the Proceedings of the Sixteenth Viking Congress, Reykjavík and Reykholt, 16-23 August 2009. Ed. Svavar Sigmundsson, Anton Holt, Guðmundur Ólafsson og Orri Vésteinsson. Hið ísl. fornleifafélag. University of Iceland Press. Reykjavík 2011. Bls. 1-17.
- Andersson Strand, Eva. „Segel och segelduksproduktion i arkeologisk kontext.“ *Vikingetidens sejl*. Festskrift tilegnet Erik Andersen. Arkeologiske skrifter 14. Saxo-Instituttet, Københavns universitet. 2016. Bls. 21-48.
- Ármann Dan Árnason. *Er eitthvað í þig spunnid? Er hægt að greina formgerðarfræðilega þróun snældusnúða á Íslandi frá landnámi til ársins 1300? Lokaverkefni til BA-prófs í fornleifafræði*. Háskóli Íslands. Hugvísindasvið. Sagnfræði og heimspekideild. Reykjavík 2015.
- Árnadóttir T., Lund B., Jiang W., Geirsson H., Björnsson H., Einarsson P. og Sigurdsson T. *Glacial rebound and plate spreading: Results from the first countrywide GPS observations in Iceland*. Geophysical Journal International, Vol. 177, Issue 2. May 2009. Bls. 691-716.
- Bjarni F. Einarsson. „Jaðarbyggð á Eyjafjarðardal. Víkingaaldarbærinn Granastaðir. Fornleifarannsóknir á skála, jarðhýsi og öðrum tilheyrandi fornleifum sumrin 1987 og 1988.“ *Súlu. Norðlenskt tímarit*. XVI. árg. 29. hefti. Akureyri 1989. Bls. 22-77.
- Bjarni F. Einarsson. „Hið félagslega rými að Granastöðum. Félagssálfræðilegar kenningar og hugmyndir í fornleifafræði.“ *Árbók Hins ísl. fornleifafélags 1992*. Reykjavík 1993. Bls. 51-75.
- Bjarni F. Einarsson. *Fornleifarannsókn í Aðalstræti 12 1993. Rannsóknarsaga, endurmat og landnám*. Skýrslur Árbæjarsafns XLIX. Reykjavík 1995.
- Bjarni F. Einarsson. *Írskubúðir. Landnámsbýli á utanverðu Snæfellsnesi*. Skýrsla um fornleifarannsóknir haustið 1999. Fornleifafræðistofan. Reykjavík 2000.
- Bjarni F. Einarsson. *The Settlement of Iceland; a Critical Approach. Granastaðir and the Ecological Heritage*. Reykjavík 1995.
- Bjarni F. Einarsson. *Bær við Salthöfða. Eyðibýli í Örafum*. Skýrsla IV. Fornleifafræðistofan. Reykjavík 2007.
- Bjarni F. Einarsson. *Landnámsbýli í Höfnum, Reykjanesbæ*. Skýrsla II. Fornleifafræðistofan. Reykjavík 2009.
- Bjarni F. Einarsson. *Vogur. Landnámsaldarbýli í Höfnum, Reykjanesbæ*. Skýrsla III. Rannsóknarskýrsla. Fornleifafræðistofan. Reykjavík 2011.
- Bjarni F. Einarsson. *Vogur. Landnámsaldarbýli í Höfnum, Reykjanesbæ*. Skýrsla IV. Rannsóknarskýrsla. Fornleifafræðistofan. Reykjavík 2013.
- Bjarni F. Einarsson (a). *Landnám og landnámsfólk. Saga af bæ og blóti*. Skrudda. Reykjavík 2015.
- Bjarni F. Einarsson (b). *Stöð. Rúst 16:1 í Fjarðabyggð*. Skýrsla I. Fornleifafræðistofan. Reykjavík 2015.
- Bjarni F. Einarsson (a). *Stöð í Stöðvarfirði. Fornleifarannsóknir á Skála frá 9. öld og fleiri rústum*. Skýrsla II. Fornleifafræðistofan. Reykjavík 2017.
- Bjarni F. Einarsson (b). *Skarðssel á Landi. Fornleifarannsóknir 2016*. Fornleifafræðistofan - Landsvirkjun. Reykjavík 2017.
- Bjarni F. Einarsson (c). *Stöð í Stöðvarfirði. Fornleifarannsóknir 2017. Leit og rannsókn á húsum*. Skýrsla III. Fornleifafræðistofan. Reykjavík 2017.
- Bjarni F. Einarsson. *Stöð. Skálar og rúst á Stöð í Stöðvarfirði*. Skýrsla IV. Fornleifafræðistofan. Reykjavík 2018.
- Bjarni F. Einarsson (a). *Bærinn sem hvarf í ösku og eldi 1362*. Skrudda. Reykjavík 2020.
- Bjarni F. Einarsson (b). *Stöð. Skálar á Stöð í Stöðvarfirði*. Skýrsla V. Fornleifafræðistofan. Reykjavík 2020.
- Bjarni F. Einarsson. *Stöð. Skálar á Stöð í Stöðvarfirði*. Skýrsla VI. Fornleifafræðistofan. Reykjavík 2021.

- Bjarni F. Einarsson, Daniel Lindblad, Guðbjörg Melsted og Sindri Ellertsson Csillag. *Mjóeyri við Reyðarfjörð*. Fornleifarannsóknir á rúst 016 í landi Sómastaða í Fjarðabyggð, S-Múlasýslu. Fornleifafræðistofan. Reykjavík 2008.
- Bjarni F. Einarsson og Sandra Sif Einarsdóttir. *Þjótandi við Þjórsá*. Fornleifarannsóknir 2008. Fornleifafræðistofan - Landsvirkjun. LV-2009/071. Reykjavík 2009.
- Bjarni F. Einarsson og Sindri Ellertsson Csillag. *Þjótandi við Þjórsá*. Fornleifarannsóknir 2010. Fornleifafræðistofan - Landsvirkjun. LV-2011/062. Reykjavík 2011.
- Bolender, Douglas J. *Excavations at Glaumbær 2006. Preliminary Report of the Skagafjörður Archaeological Settlement Survey*. Northwestern University. Ártal vantar.
- Bond J.M., Outram Z., Freeth C.M. *Vikinbg Unst Project. Excavations at Hamar and the Upper House, Underhoull: Field Season 2008. Interim Report No. 3 (Data Structure Report)*. Shetland Amenity Trust. University of Bradford. 2008.
- Borg in Lofoten. A Chieftain's farm in North Norway*. Ed. Gerd Stamsö Munch, Olav Sverre Johansen & Else Roesdahl. Lofotr. Vikingmuséer på Borg. Tapir. Academic Presss. Trondheim 2003.
- Bronk Ramsey, C. „Bayesian analysis of radiocarbon dates.“ *Radiocarbon 51(1)*. 2009. Bls. 337–360.
- Brynjúlfur Jónsson. „Rannsóknir í Norðurlandi sumarið 1905.“ *Árbók Hins ísl. Fornleifafélags 1906*. Reykjavík 1907. Bls. 1–27.
- Brynjúlfur Jónsson. „Rannsókn í Vestur-Skaftafellssýslu sumarið 1909. V. Böðmóðstunga.“ *Árbók Hins ísl. fornleifafélags 1909*. Reykjavík 1910. Bls. 10–12.
- Daniel, O., Le, H., Sein, M., Þórhallsdóttir, R., Lerner, H. and Smith E. *Comparison of Ancient DNA Extraction Protocols on Soil from an Archaeological Site in East Iceland*. Poster 2018.
- Elín Ósk Hreiðarsdóttir. *Íslenskar perlur frá víkingaöld; með viðauka um perlur frá síðari öldum*. MA ritgerð við HÍ. Reykjavík 2005.
- Elín Ósk Hreiðarsdóttir. „Beads from Hrísrú and their Wider Icelandic Context.“ *Viking Archaeology in Iceland*. Mosfell Archaeological Project. Ed. D. Zori & J. Byock. Brepols. Turnhout 2014. Bls. 135-141.
- Fornleifaskrá*. Gagnagrunnur Fornleifafræðistofunnar.
- Gavin Lucas. *Fornleifauppgröftur á Pálstóftum við Kárahnjúka 2005*. Landsvirkjun LV-2007/018. Reykjavík 2007.
- Gísli Gestsson. „Gröf í Öræfum.“ *Árbók Hins ísl. fornleifafélags 1959*. Reykjavíkk 1959. Bls. 5–87.
- Gísli Gestsson og Liljá Árnadóttir. „Kúabót í Áltaveri VII.“ *Árbók Hins ísl. fornleifafélags 1986*. Reykjavík 1987. Bls. 63–96.
- Guðmundur J. Guðmundsson. *Á hjara veraldar*. Sögufélagið. Reykjavík 2005.
- Guðmundur Sigurðarson og Guðný Zoëga. *Skógar í Fnjóskadal*. Fornleifarannsókn 2011–2012. Byggðasafn Skagfirðinga. Rannsóknarskýrslur 2013/140. Sauðárkróki 2013.
- Gustafsson, Björn. „Vikingatida blästerskydd av sten och lera från Mälardalen.“ *Fornvännen*. Journal of Swedish Antiquarian Research 2009(104). Bls. 253–261.
- Hansen, S C J. Whetstones from Viking Age Iceland – As part of the Trans-Atlantic trade in basic commodities, MA thesis University of Iceland, Reykjavik 2009.
- Hansen, S C J. The Icelandic Whetstone Material – An Overwiev of Recent Research. *Archaeologica Islandica*. Reykjavík 2011.
- Hansen, Sigríð Cecílie Juel, Zori, Davide & Byock, Jesse. „Artefacts from the Viking Age Longhouse at Hrísrú.“ *Viking Archaeology in Iceland*. Mosfell Archaeological Project. Ed. D. Zori & J. Byock. Brepols. Turnhout 2014. Bls. 117-133.
- Haukur Árni Björgvinsson. *Creating Ancient DEMs. Interpolating Soil Depth and Tephra Layers*. M.S ritgerð. University of Aberdeen. Júlí 2020.
- Hofseth, Ellen Højgård. *Fjellressursenes betydning i yngre jernalders økonomi*. Sammenlignende studie av bygdene øst og vest for vannskillet i Nord-Guðbrandsdal. AmS skrifter 5. Arkeologisk museum í Stavanger. Stavanger 1980.
- Howell Roberts, Mjöll Snæsdóttir, Natascha Mehler og Orri Vésteinsson. „Skáli frá víkingaöld í Reykjavík.“ *Árbók Hins ísl. fornleifafélags 2000–2001*. Reykjavík 2003. Bls. 219–237.
- Íslendingasögur og þættir*. Þriðja bindi. Ritst. Bragi Halldórsson, Jón Torfason, Sverrir Tómasson og Örnólfur Thorsson. Þriðja bindi. Svart á hvítu. Reykjavík 1987.
- Íslensk fornrit*. I bindi. Íslendingabók - Landnámabók. Síðari hluti. Hið ísl. fornritafélag. Jakob Benediktsson gaf út. Reykjavík 1968.
- Íslensk fornrit*. IX bindi. Eyfirðinga sögur. Hið ísl. fornritafélag. Jónas Kristjánsson gaf út. Reykjavík 1956.
- Íslenskt fornbréfasafn sem hefir inni að halda bréf og gjörninga, dóma og máldaga, og aðrar skrár*.

- Þriðja bindi 1269–1415. Reykjavík 1896.
- Íslenskt fornbréfasafn sem hefir inni að halda bréf og gjörninga, dóma og máldaga, og aðrar skrár. Sjöunda bindi 1269–1415. Reykjavík 1903–1907.
- Íslenskt fornbréfasafn sem hefir inni að halda bréf og gjörninga, dóma og máldaga, og aðrar skrár. Tólfta bindi 1200–1554. Reykjavík 1923–32.
- Íslenskt fornbréfasafn sem hefir inni að halda bréf og gjörninga, dóma og máldaga, og aðrar skrár. Fimmtánda bindi 1567–1570 (og síðar). Reykjavík 1947–1950.
- Johansen, Olav Sverre & Munch, Gerd-Stamsö. „¹⁴C dates.“ *Borg in Lofoten. A chieftain's farm in North Norway*. Ed. G.S. Munch, O.S. Johansen & E. Roesdahl. Tapir academic press. Trondheim 2003. Bls. 33–40.
- Koksvik, Lund Guro. 2010. *Spill i middelalderens bysamfunn. En arkeologisk analyse av spillmateriale fra Bergen*. Masteroppgave i arkeologi. Institutt for arkeologi, historie, kultur, og religionvitenskap. Universitetet i Bergen.
- Kristján Eldjárn. „Skálarústin í Klaufanesi og nokkrar aðrar svarfdælskar fornleifar.“ *Árbók Hins ísl. Fornleifafélags 1941–42*. Reykjavík 1943. Bls. 17–33.
- Kristján Eldjárn. *Kuml og haugfé. Úr heiðnum sið á Íslandi*. Norðri. Akureyri 1956.
- Kristján Eldjárn. „Að setjast í aflgröf. Punktur um smiðjuna í Stöng.“ *Eldur er í norðri*. Afmælisrit helgað Sigurði Þórarinssyni sjötugum 8. janúar 1982. Reykjavík 1982. Bls. 211–220.
- Kristján Eldjárn. „Papey. Fornleifarannsóknir 1967–1981. Guðrún Sveinbjarnardóttir bjó til prentunar og samdi viðauka.“ *Árbók Hins ísl. fornleifafélags 1988*. Reykjavík 1989. Bls. 35–188.
- Kristján Eldjárn. *Kuml og haugfé. Úr heiðnum sið á Íslandi*. 2. útg. Ritst. Adolf Friðriksson. Mál og menning. Reykjavík 2000.
- Kristján Eldjárn. *Kuml og haugfé. Úr heiðnum sið á Íslandi*. 3. útg. Ritst. Adolf Friðriksson. Mál og menning. Reykjavík 2016.
- Kristján Eldjárn og Gísli Gestsson. „Rannsóknir á Bergþórshvoli.“ *Árbók Hins ísl. fornleifafélags 1951–52*. Reykjavík 1952. Bls. 5–7.
- Kristján Eldjárn, Hákon Christie og Jón Steffensen. *Skálholt. Fornleifarannsóknir 1954–1958*. Lögberg. Reykjavík 1988.
- Lilja Árnadóttir. „Kúabót í Álftaveri VI.“ *Árbók Hins ísl. fornleifafélags 1986*. Reykjavík 1987. Bls. 56–57.
- Lísabet Guðmundsdóttir. *Fundaskrá Lækjargötu 10*. Bréf dags. 10. des. 2021.
- Lucas, Gavin. *Fornleifauppgröftur á Pálstóftum við Kárahnjúka 2005*. Landsvirkjun LV-2007/018. Reykjavík 2007.
- Lucas, Gavin. „Víkingsaldarbyggðin á Hofstöðum í Mývatnssveit.“ *Árbók Hins ísl. fornleifafélags 2004-2005*. Reykjavík 2007. Bls. 103–120.
- Lucas, Gavin. *Hofstaðir. Excavations of a Viking Age feasting hall in North-Eastern Iceland*. Institute of Archaeology. Reykjavík 2009.
- Lúðvík Kristjánsson. *Íslenskir sjávarhættir I*. 2. útg. Reykjavík 1981.
- Lúðvík Kristjánsson. *Íslenskir sjávarhættir II*. 2. útg. Reykjavík 1987.
- Margrét Hermanns-Auðardóttir. *Íslands tidiga bosättning. Studier med utgångspunkt i merovingertida - vikingatida gårdslämningar i Herjólfssdalur, Vestmannaeyjar, Island*. Studia Archaeologica Universitatis Umensis 1. Umeå universitet. Arkeologiska institutionen. Reykjavík 1989.
- McGovern, Thomas. „Walrus tusks & bone from Aðalstræti 14-18, Reykjavík Iceland.“ *Norse Zooarchaeology laboratory report no. 55*. [2011].
- Milek, Karen B. „Area S Interim report.“ *Archaeological investigation at Sveigakot 2002*. Ed. Orri Vésteinsson. Fornleifastofnun Íslands. Reykjavík 2003. Bls. 7–33.
- Milek, Karen B. *Houses and households in early Icelandic society: Geoarchaeology and the interpretation of social space*. Newham College. University of Cambridge June. Óbirt doktorsritgerð 2006.
- Milek, Karen B. „The roles of pit houses and gendered spaces in viking-age farmsteads in Iceland.“ *Medieval Archaeology*, 56. Society of Medieval Archaeology 2012. Bls. 85–130.
- Moffet, Cameron. „Slate discs at Tintagel Castle: Evidence for post-Roman mead production?“ *The Antiquaries Journal* 97. 2017. Bls. 119-143.
- Nordahl, Else. *Reykjavík from the archaeological point of view*. Societas Archaeologica Upsaliensis. Uppsala 1988.
- Näsman, Ulf. „Beads of amber, carnelian, glass, yet, rock-crystal and stone.“ *Borg in Lofoten. A chieftain's farm in North Norway*. Ed. G.S. Munch, O.S. Johansen & E. Roesdahl. Tapir academic press. Trondheim 2003. Bls. 231–240.
- Orri Vésteinsson, Helgi Þorláksson og Árni Einarsson. *Reykjavík 871±2. Landnámssýningin. The*

- Settlement Exhibition*. Minjasafn Reykjavíkur. Reykjavík [2006].
- Ragnar Edvardsson. *Fornleifarannsókn í Vatnsfirði við Ísafjarðardjúp 2004*. FS249–03093. Reykjavík 2004.
- Rannveig Þórhallsdóttir. *Ancient-DNA from soil and airborne LiDAR 3D scanning for analysing and excavational planning in archaeology*. Nr. 185300-0091. Research report to the Icelandic Student Innovation Fund. 19. september 2018.
- Roberts, H. M. (ed.). *Fornleifarannsókn á lóðunum/Archaeological Excavations at Aðalstræti 14 18, 2001. A Preliminary Report/Framvinduskýrslur*. With contributions by Amanda Forster, Garðar Guðmundsson, Anton Holt, Thomas H. McGovern, Natascha Mehler, Karen Milek, Anthony Newton, Magnús Á. Sigurgeirsson, Mjöll Snæsdóttir og Clayton M. Tinsley. Fornleifastofnun Íslands. Reykjavík 2001.
- Roussell, Aage. „Stöng, Þjórsárdalur.“ *Forntida gárdar í Island*. Meddelanden från den nordiska arkeologiska undersökningen i Island sommaren 1939. Red. M. Stenberger. Ejnar Munksgård. København 1943. Bls. 72–97.
- Sigríður Sigurðardóttir. *Þróun torfbæja. Glaumbær 2*. útg. Smárit Byggðasafns. Skagfirðinga I. Sauðárkrókur. 2007.
- Smith, K P. The Colour of Belief: Objects of Jasper, Opal, Chalcedony, and Obsidian from the Reykholt Churches. I: Sveinbjarnardóttir, G 2016. Reykholt The Church Excavations. Reykjavík 2016.
- Steinunn Kristjánsdóttir. *Geirsstaðir í Hróarstungu - stórbyli á landnáms- og söguöld*. Niðurstöður fornleifarannsóknar Minjasafns Austurlands sumarið 1997.
- Stenberger, Mårten. „Snjáleifartóttir, Þjórsárdalur“ *Forntida gárdar í Island*. Meddelanden från den nordiska arkeologiska undersökningen i Island sommaren 1939. Red. M. Stenberger. Ejnar Munksgård. København 1943. Bls. 98–112.
- Stenberger, Mårten. „Ísleifsstaðir, Borgarfjarðarsýsla.“ *Forntida gárdar í Island*. Meddelanden från den nordiska arkeologiska undersökningen i Island sommaren 1939. Red. M. Stenberger. Ejnar Munksgård. København 1943. Bls. 145–170.
- Vala Garðarsdóttir. *Fornleifauppgröftur á Alþingisreitnum 2008–2010*. Viðaukar; Albína Hulda Pálsdóttir, Hrönn Konráðsdóttir, Lísabet Guðmundsdóttir, Magnús Á. Sigurgeirsson, Jan Heinemeier, Lars Stenvik og Steve L. Martin. Reykjavík 2010.
- Vala Garðarsdóttir. *Alþingisreiturn 2012–2013*. -Fornleifarannsókn- uppgröftur á lóð Alþingis. Band I og II. Reykjavík 2013.
- www.svtplay.se *Östersjöfönnarna. Säsong 1 - avsnitt 2*. Sótt 9. nóvember 2018.
- Talma, A.S., Vogel, J.C. *Radiocarbon 35(2)*. 1993. Bls. 317–322.
- Túnakort*. Stöð. Þjóðskjalasafn Íslands.
- Zori, Davide, Jesse Byock, Egill Erlendsson, Steve Martin, Thomas Wake & Kevin J. Edwards. „Feasting in Viking Age Iceland: sustaining a chiefly political economy in a marginal environment.“ *Antiquity 87*. 2013. Bls. 150–165.
- Viking Archaeology in Iceland*. Mosfell Archaeological Project. Ed. D. Zori & J. Byock. Brepols. Turnhout 2014.
- Vikingatidens ABC. Ny reviderad upplaga. Statens Historiska Museum. Borås 1995
- Wallace, Birgitta Linderöth. *Westward vikings. The saga of L'Anse aux Meadows*. Historical Sites Association of Newfoundland and Labrador. St Johns 2006.
- Zori, Davide, Marco. *From Viking Chiefdoms to Medieval State in Iceland: The Evolution of Social Power Structures in the Mosfell Valley*. A dissertation submitted in partial satisfaction of the requirements for degree Doctor of Philosophy in Archaeology. University of California. Los Angeles 2010.
- Zori, Davide, Jesse Byock, Egill Erlendsson, Steve Martin, Thomas Wake & Kevin J. Edwards. „Feasting in Viking Age Iceland: sustaining a chiefly political economy in a marginal environment.“ *Antiquity 87*. 2013. Bls. 150–165.
- Þór Magnússon. „Bátskumlið í Vatnsdal í Patreksfirði.“ *Árbók Hins ísl. fornleifafélags* 1966. Reykjavík 1967. Bls. 5–32.
- Þór Magnússon. „Sögualdarbyggð í Hvítárholti.“ *Árbók Hins ísl. fornleifafélags* 1972. Reykjavík 1973. Bls. 5–80.
- Örnefnaskrá. Stöð. Handrit þessarar lýsingar skrifaði Stefán Einarsson prófessor eftir Sigurbirni Guttormssyni, 65 ára; fæddur í Stöð 8. Febrúar 1892 og uppalinn. Örnefnassafn Stofnunar Árna Magnússonar í íslenskum fræðum.
- Öye, Ingvild. *The Bryggen papers*. Main series. Vol 2. Textile equipment and its working environment, Bryggen in Bergen, c. 1150–1500. Universitetforlaget AS. Bergen 1988.

Tæknilegar upplýsingar*Rannsóknarstaður:*

Rúst 16:1 í landi Stöðvar í Stöðvarfirði.

Hnit: E 738458 N 492135.

Styrktaraðilar:

Fornminjasjóður.

Áhugahópur um fornleifarannsóknir í Stöð.

Fjarðarbyggð.

Alcoa Fjarðarál.

Fjöldi heimamanna og velunnara.

Ábyrgðaraðili og stjórnandi:

Bjarni F. Einarsson, fornleifafræðingur, Fornleifafræðistofunni.

Leyfi Minjastofnunar Íslands.

26.5. 2021.

Leyfinúmer:

201607-0024.

Rannsóknarnúmer:

2021-31.

Starfsmenn:

Anna Soffía Ingólfssdóttir, fornleifafræðinemi við HÍ.

Birna Árnadóttir, fornleifafræðinemi við HÍ.

Bjarni F. Einarsson, fornleifafræðingur á Fornleifafræðistofunni.

Göriil Lambrechtsen Thue, MA nemi í fornleifafræði í Bergen.

Ísak Freyr Valsson, fornleifafræðinemi við HÍ.

Jakob Orri Jónsson, doktorsnemi í fornleifafræði við HÍ.

Sigþór Bjarni Valsson, fornleifafræðinemi við HÍ.

Svavar Nielsson, MA fornleifafræðingur.

Þorgerður Hjelm Daníelsdóttir, fornleifafræðinemi við HÍ.

Þorgeir Eiríksson, Stöðfirðingur.

Sérfræðingar:

Eva Þorvaldsóttir, Dr. Hilmar J. Malmquist, dr. Ólafur Eggertsson, Próf. Kurt Kjær, Próf. Snæbjörn Pálsson og Próf. Þorvaldur Þórðarson.

Forvarsla:

Sandra Sif Einarsdóttir, Þjóðminjasafni Íslands.

Rannsóknartími:

2. júní - 30. júní 2020.

Hnitakerfi:

Eigið.

Hæðakerfi:

Eigið.

Rúmmál:

Um 70 m³.

Helstu viðfangsefni:

Skálar og mannvirki frá víkingaöld og prufuholur (svæði).

Geymsla gagna:

Þjóðminjasafn Íslands.

Skýrsla hjá:

Minjastofnun Íslands, Náttúruminjasafni Íslands, Landsbókasafni Íslands og Áhugahópi um fornleifarannsóknir í Stöð.

Fylgirit

Gjósökugreining, próf. Þorvaldur Þórðarson Bls. 46

Skrár

Fundaskrá	63
Stafrænar myndir	85
Sýnaskrá:	94
Teikningaskrá.	98

2021 Skýrsla. Niðurstöður greininga á gjóskusýnum frá Stöð.

Porvaldur Þórðarson.

Gjóskusýni úr sýnum frá Stöð.

Eftirfarandi sýni frá Stöð (Tafla 1) voru efnagreindgreind. Innbyrðis afstaða þeirra og afstaða til þekktra gjóskulaga á svæðinu kemur fram í jarðvegssniðinu á 1. mynd. Öll sýnin sem tekin voru eru neðan við gjóskulögin frá Veiðivatngosinu 1477 og Örfafajökli 1362 (s.br. 1. mynd). Sýni B21-I er ofarlega í sniðinu og er því frá yngsta gjóskulaginu og B21-1-V er neðarlega í sniðinu og því frá elsta gjóskulaginu sem sýni voru tekin.

Tafla 1. Yfirlit yfir gjóskusýni frá Stöð sem greind voru árið 2021.

<i>Örgreinis númer</i>	<i>Dagsetning</i>	<i>Tekið af</i>	<i>Sýnanúmer</i>	<i>Lýsing</i>	<i>Staðsetning</i>
B21-1-I	23.6.2021	S.N.	2021-33-84	Stöð, svæði 3, sýni A (St84)	Gjóskusýni Stöð
B21-1-II	23.6.2021	S.N.	2021-33-85	Stöð, svæði 3, sýni B (St85)	Gjóskusýni Stöð
B21-1-III	23.6.2021	S.N.	2021-33-86	Stöð, svæði 3, sýni C (St86)	Gjóskusýni Stöð
B21-1-IV	23.6.2021	S.N.	2021-33-87	Stöð, svæði 3, sýni D (St87)	Gjóskusýni Stöð
B21-1-V	23.6.2021	S.N.	2021-33-88	Stöð, svæði 3, sýni E (St88)	Gjóskusýni Stöð

Við lestur þessarar skýrslu er rétt að hafa í huga að sýnin frá Stöð voru greind á JOEL örgreini HÍ en viðmiðunarsýnin voru greind á Cameca örgreini Blaise-Pascal háskólans í Clermont-Ferrand í Frakklandi (þ.e. Óladóttir et al 2011). Samanburður á mælingum bendir til þess að sýni sem eru greind á JOEL örgreini HÍ hafa heldur lægri TiO_2 og K_2O styrk en þau sem eru greind á Cameca í Frakklandi, en mælingar á öðrum frumefnum eru yfirleitt sambærilegar á milli tækja. Þetta á sérstaklega við þegar gögnin frá Stöð eru borin saman við viðmiðunargögnin frá sögulegum Grímsvatnagjóskulögum, vegna þess að TiO_2 og K_2O styrkurinn gegnir mikilvægu hlutverki í þeim samanburði.

BFE21-I (sýni A; St84):

BFE21-I (A) er dökk fín aska (50-500 míkrómetrar) sem að mestu er gerð úr fölbrúnum til brúnum, blöðróttum basalt glerkornum, en einnig inniheldur hún gráa, örkristalla og smáblöðrótt korn með óreglulegum útlínum og stöku bergbrot.

Eins og kemur fram á Mynd 2a, þá er þetta basalt gjóska með kísilinnihald á milli 49-50 þ.%, sem á uppruna sinn að rekja til Grímsvatnakerfisins, eins og meðfylgjandi gröf sýna. Flest gjóskukornin (12 af 15) hafa MgO styrk á bilinu 6,5 til 6,8 þ.% (meðaltal $6,68 \pm 0,08$ þ.%), sem er hærra en almennt er raunin með gjósku frá Grímsvötnum á sögulegum tíma. Þrjú kornanna hafa MgO styrk $5,67 \pm 0,15$ þ.% og svipar meira til dæmigerðar Grímsvatnagjósku. Að sama skapi er styrkur K_2O ($0,32 \pm 0,01$ þ.%) og TiO_2 ($2,38 \pm 0,04$ þ.%) lægri. Annað gjóskusýni sem á uppruna sinn að rekja til Grímsvatnakerfisins er B21-1-IV (D) (sjá hér að neðan). Eins og sést á 2. mynd þá er marktækur munur á samsetningu þessara sýna, sem augljóslega eru af mismunandi aldri (s.br. mynd 1) og gagnast því við greiningu á

milli þessara laga. Jafnframt er vert að benda á að sýni BFE21-I (A) hefur nást sömu samsetningu og gjóskusýni frá Stöð sem var greint árið 2019 (s.br. mynd 2) og eru því talin vera frá sama gjóskulaginu.

Á tímabilinu 800 til 1400 e.kr. eru fjögur Grímsvatnalög þekkt sem hafa svona einkennandi Mg-ríka (þ.e. frumstæða) samsetningu. Þetta eru gjóskulögin frá gosunum árið 1159, c.a. 985, c.a. 885 og c.a. 875 e.kr. (s.br. Bergrún Óladóttir o.fl. 2011). Þegar tekið er tillit til þessa mismunar í TiO_2 og K_2O mælingum á milli tækja, þá kemur í ljós að sýni B21-1-I (A) hefur samsetningu sem er nánast eins og samsetning á Grímsvatnalsins frá gosinu 1159 (3. Mynd), og liggur beint ofan á Heklulaginu frá 1158 e. kr. í sniðum uppi á heiðunum í nágrenni Kárahnjúka (s.br. Bergrún Óladóttir o.fl. 2011).

Niðurstaðan er þá að sýnið B21-1-I (A) og 2019 sýnið frá Stöð eru úr gjóskulagi sem myndaðist í eldgos í Grímsvötnum árið 1159 e.kr.

BFE21-IV (sýni D; St87):

BFE21-IV (D) er dökk fín aska (<350 míkrómetrar) sem að mestu er gerð úr fölbrúnum til brúnum, blöðróttum basalt glerkornum, einnig með snefil af gráum, örkristalla og smáblöðrótt korn og stöku bergbrot.

Þetta sýni er úr næst neðsta gjóskulaginu í sniðinu (sjá 1. mynd) og er basalt gjóska (kísilinnihald á milli 49-50 þ.%) og á uppruna sinn að rekja til Grímsvatnakerfisins (s.br. 2. mynd). Öll 15 gjóskukornin hafa MgO styrk á bilinu 6,25 til 6,7 þ.% (meðaltal $6,33 \pm 0,08$ þ.%), sem er í hærra lagi fyrir söguleg Grímsvatnagjóskumyndanir. Að sama skapi er styrkur K_2O ($0,35 \pm 0,01$ þ.%) og TiO_2 ($2,53 \pm 0,03$ þ.%) lægri. Það er marktækur munur á samsetningu BFE21-IV (D) og BFE21-I (A) og afstaða þeirra í jarðvegssniðinu gefur til kynna töliverðan aldursmun (1. mynd) Jafnframt er vert að benda á að sýni BFE21-VI (D) hefur nánast sömu samsetningu og gjóskusýni frá Stöð sem var greint árið 2020 (sjá mynd 2) og eru því talin vera frá sama gjóskulaginu.

Eins og kom fram hér að ofan þá inniheldur tímabilið 800 til 1400 e.kr. fjögur Grímsvatnalög með samsetningu sem svipar til samsetningar BFE21-IV (D). Eitt þeirra, Grímsvötn 1159 e.kr., samsvarar BFE21-I (A), en þau þrjú sem eftir eru, þ.e. gjóskulögin frá gosunum árið c.a. 985, c.a. 885 og c.a. 875 e.kr. (Bergrún Óladóttir o.fl. 2011), hafa öll góða samsvörun við samsetningu BFE21-IV (D) (4. mynd) og í raun ekki hægt að gera upp á milli þessara möguleika út frá samsetningu einni saman (s.br 5. mynd).

Niðurstaðan er þá að sýnið B21-1-IV (D) og 2020 sýnið frá Stöð eru af gjóskulagi sem myndast hefur í gos á Grímsvatnakerfinu eða í Grímsvötnum, annað hvort á seinni helmingi níundu aldar (þ.e. 875 eða 885 e.kr.) eða seint á tíundu öld aldar (þ.e. 985 e.kr.). Efnasamsetningin ein sér sker ekki úr um hver þessara atburða framleiddi gjóskuna sem sýnið B21-1-IV (D) kemur frá.

BFE21-V (sýni E; St88):

BFE21-V (E) er mjög fín aska (<200 míkrómetrar) sem er gerð úr ljósum óreglulegum og mjög blöðróttum rýólít glerkornum sem liggja á dreif innan um mulningi af bergbrotum og kristöllum.

Þetta sýni er úr neðsta laginu í sniðinu (sjá 1. mynd) og er í raun berg- og kristalmulningur sem inniheldur snefil af rhýólít glerkornum (kísilinnihald á milli 73-76 þ.%) ásamt heldur færri íslandít gjóskukornum (kísilinnihald á milli 59-63 þ.%). Samsetning kornanna gefur til kynna uppruna í gosi innan Heklu eldstöðvarkerfisins (6. Mynd). Jafnframt, þá gefur samsetning gjóskukornana til kynna að þetta sé gjóska úr Heklugosinu H4 sem var fyrir um 4250 árum. Ekki er þessi niðurstaða afgerandi og þarf fleiri greiningar til þess að fá afgerandi niðurstöðu.

Niðurstaðan er þá að sýnið B21-1-V (E) inniheldur snefil af smáum rhýólít og íslandít gjóskukornum sem hafa samsetningu sem bendir til uppruna í Heklugosinu H4 fyrir um 4250 árum. Sú staðreynd að berg- og kristalmulningur er ráðandi kornagerð í þessu sýni má skýra á tvennan hátt. Mulningurinn getur verið mengun af jarðvegi sem kemur til við sýnatöku (sem kemur oft fyrir þegar gjóskulag er þunnt). Jafnframt er möguleiki að mulningurinn gefi til kynna að þetta lag sé myndað við endurflutning á lausu efni (þ.e. ósamlímdu seti eða jarðvegi), sem innihelt gjóskulagið H4. Í því tilfalli væri aldur lagsins eitthvað yngri en aldur H4, en eldri en landnám.

BFE21-II (sýni B; St85) og BFE21- III (sýni C; St86):

BFE21-II (B) og III (C) sem eru úr lögum í miðju sniðinu (sjá 1. mynd), eru tekin saman hér vegna þess að þau hafa svipaða kornagerð og efnasamsetingu, þrátt fyrir að sýnin eru frá lögum í jarðveginum sem augljóslega skrá tvo aðskilda atburði af eitthvað mismunandi aldri. Ef við nýtum okkur aldursgreiningarnar sem gerðar eru hér að ofan á gjóskunni í sýnum BFE21-1-I (Grímsvötn 1159 e.kr.) og BFE21-1-IV (Grímsvötn 875/885 eða 985 e.kr.) og jarðvegsþykktina á milli þeirra, þá hafa þessi lög myndast um miðja 10 öld, eða um 940 og 965 e.kr., ef við gefum okkur að aldur BFE21-1-IV er 875/885 e.kr. Ef BFE21-1-IV er frá árinu 985 e.kr. þá fellur aldur BFE21-II (B) og III (C) á fyrri hluta 11 aldar.

Bæði löginn innihalda dökka fína ösku (<400 míkrómetrar) sem er gerð úr fólbrúnum til brúnum, stak til mjög blöðróttum basalt glerkornum (35%) og berg- og kristalbrotum mulningi (65%) (7. mynd). Gjóskukornin hafa ferska áferð, eru vel köntuð með litlar og þunnar (oft nárlaraga) nibbur sem standa út frá yfirborði kornanna. Kornin sýna engin merki um að form þeirra hafi breyst vegna núning við endurflutning eftir að gjóskan féll við Stöð.

Sýnin BFE21-II (B) og III (C) innihalda þóleiít basalt gjósku með vel afmarkað kísilinnihald (49-50 þ.%), en styrkur annara einkennandi efnasamanda er mjög breytilegur, t.d. er styrkur MgO frá 5.2 upp í 8.5 þ.%, meðaltal 7,1 ±0,95 (B) og 6,52±1,12 (C), og styrkur TiO₂ er frá 1,33 upp í 3,12 þ.%, meðaltal 1,87 ±0,58 (B) og 2,28±0,67 (C) (sjá 7. mynd). Dreifing mælipunkta í sýnunum BFE21-1-II (B) og BFE21-1-III (C) skilgreinir þrjá vel afmarkaða klasa (Mynd 7a). Tveir klasanna falla innan samsetningarviðs eldstöðvarkerfanna Þórðarhryna-Grímsvötn-Kverkfjöll (þ.e. innan TGK-trendarinnar) og einn klasinn fellur innan samsetningarviðs eldstöðvarkerfanna Bárðarbunga_Veiðivötn-Askja-Krafla (þ.e. VAK-trendarinnar). Þessi dreifing á klösunum bendir sterklega til þess að gjóskan í þessum sýnum hefur myndast í þremur aðskildum eldgosum á þremur mismunandi eldstöðvakerfum. Gjóskan sem myndar Klasa 1 á uppruna sinn að rekja til Grímsvatna, en gjóskan í Klasa 3 er talin hafa myndast í gosi innan

Öskjukerfisins og hugsanlega í Öskju sjálfri (Mynd 7b-c). Gjóskan sem skilgreinir Klasa 2 fellur á milli samsetningasviða eldstöðvarkerfanna og svipar mest til gjóskulaga sem finnast í jarðvegi inni á Mývatnsöræfum. Þessi gjóskulög virðast eiga uppruna sinn að rekja til gosa á eldstöðvarkerfinu Fremri-Námar (Þorvaldur Þórðarson, óbirt gögn 2022).

Sú staðreynd að lögin sem sýni BFE21-1-II (B) og BFE21-1-III (C) koma frá, eru samsett úr 65/35 blöndu af berg- og kristalbrota mulningi plús gjósku (8. mynd) með samsetningu sem bendir til margþætts uppruna (9. mynd), gerir það freistandi að afskrifa þetta sem endurflutta gjósku sem hefur flust til og blandast vegna rofs á jarðvegi með gjóskulögum. Það sem mælir á móti þessu er ferskleiki kornanna (s.br. 8. mynd) og þá sér í lagi varðveisla nibbanna, sem eru mjög viðkvæmar og brotna af við minnsta núning. Jafnframt, ef þetta er endurflutt gjóska sem myndast hefur vegna rofs á jarðvegi sem inniheldur eldri gjóskulög, þá má búast við því að samsetning gjóskunnar í sýnum BFE21-1-II (B) og BFE21-1-III (C) endurspeglar í samsetningu þessara eldri gjóskulaga. Til þess að kanna þetta þá hef ég fært inn á gröf samsetningu þekktra gjóskulaga sem finnast í jarðvegi á heiðum Austurlands á (i) tímabilinu 800 til 871 e.kr. (mynd 8a) og tímabilinu 871 til 1085 e.kr. (mynd 8b; s.br. Bergrún Óladóttir o.fl. 2011), ásamt mælipunktum fyrir sýni BFE21-1-II (B) og BFE21-1-III (C). Niðurstaðan er sú að samsvörun þarna á milli er ekki sannfærandi, þó heldur betri fyrir fyrri tímabilið (8. mynd), sem kemur nokkuð á óvart. Mest sláandi er það að hvorugt tímabilið inniheldur gjósku sem samsvarar til Klasa 2. Yngra tímabilið, sem er líklegri set-brunnur fyrir hugsanlega endurvinnslu vegna afstöðu laga BFE21-1-II (B) og BFE21-1-III (C) í jarðvegssniðinu við Stöð, skortir líka samsetningu sem samsvarar Klasa 1 og 3. Að auki þá er ekkert gjóskulag í eldra tímabilinu með samsetningu sem samsvarar frumstæðari hluta gjóskunnar í Klasa 3. Með öðrum orðum, jarðvegur á heiðunum umhverfis Kárahnjúka og Snæfell á viðeigandi tímabilum, virðist ekki innihalda gjósku sem samsvarar samsetningu gjóskunnar í sýnum BFE21-1-II (B) og BFE21-1-III (C). Undantekningin gæti verið gjóskan sem myndar Klasa 1 (= Grímsvötn), sem stemmir ágætlega við Grímsvatnalögin frá árunum c.a. 855, 860 og 865 e.kr. Til þess að það gangi upp þá þarf BFE21-1-IV gjóskan að vera ennþá eldri en áætlað er hér. Líklegri niðurstaða er að lögin sem sýnin BFE21-1-II (B) og BFE21-1-III (C) eru frá, séu hvort um sig gjóskufall frá þremur mismunandi gosum í Grímsvötnum, Öskju og Fremri-Námur, sem voru mjög nálæg í tíma, annað hvort um miðja 10. öld eða á fyrri hluta 11. aldar.

Niðurstaðan er þá að sýnin BFE21-1-II (B) og BFE21-1-III (C) hvort um sig innihalda gjósku frá þremur mismunandi gosum. Ef þetta er rétt þá gusu Grímsvötnum, Askja og Fremri-Námur tvívegis með mjög stuttu millibili, annað hvort um miðja 10. öld eða á fyrri hluta 11. aldar.

Samantekt:

1. Greiningarnar, sem og afstaða gjóskulaga í sniði sýnir nokkur afdrifalaust að efsta sýnið (BFE21-1-I (A)) er Grímsvatnagjóska frá gosinu árið 1159.
2. Greiningar á sýni BFE21-1-IV (D) gefa efnasamsetningu sem sýnir afdrifalaust uppruna innan Grímsvatnakerfisins. Út frá efnasamsetningunni einni saman koma þrjár atburðir til greina sem upprunagos. Þetta eru gosin G985 e.kr. og G885 eða G875 e.kr. Miðað þau gögn sem eru til staðar í dag, þá koma ekki önnur gos á tímabilinu 800-1100 e.kr. til greina.
3. Efnasamsetning gjóskunnar í sýnum BFE21-1-II (B) og BFE21-1-III (C) sýnir að hvort um sig eru þetta lög sem hafa myndast vegna gjóskufalls frá þremur mismunandi gosum á þremur mismunandi eldstöðvarkerfum (Grímsvötn, Askja og Fremri-Námur) annað hvort um miðja 10. öld eða á fyrri hluta 11. aldar.

4. Greiningin á neðsta sýninu er athyglisverð - þetta er súr gjóska sem hefur efnasamsetningu sem gefur til kynna að þetta sé H4 (= 4250 BP). Hér vantar því syrpu af gjóskulögum (t.d. H3) og dökkbrúna lagið með hvítu kornunum, sem er á ca. 85-95 cm dýpi (1. mynd) er greinilega ekki venjulegur jarðvegur. Þetta lag lítur út eins og umturnaður/niðurtroðin jarðvegur og getur því skýrt fjarveru gjóskulaganna sem vantar. Á milli toppsins á þessu dökkbrúna og gjóskulagsins sem sýni BFE21-1-IV (D) er frá, eru 7-8 cm af jarðvegi, sem jafngildir ca. 65 árum. Sem sagt ef lagið er frá Grímsvatnagosinu 875 e.kr., þá jafngildir toppurinn á umturnaða dökkbrúna laginu árinu 810 e.kr. Ef lagið er frá Grímsvatnagosinu 985 e.kr., þá jafngildir toppurinn á umturnaða dökkbrúna laginu árinu 920 e.kr.

Þorvaldur Þórðarson

6 janúar 2022.

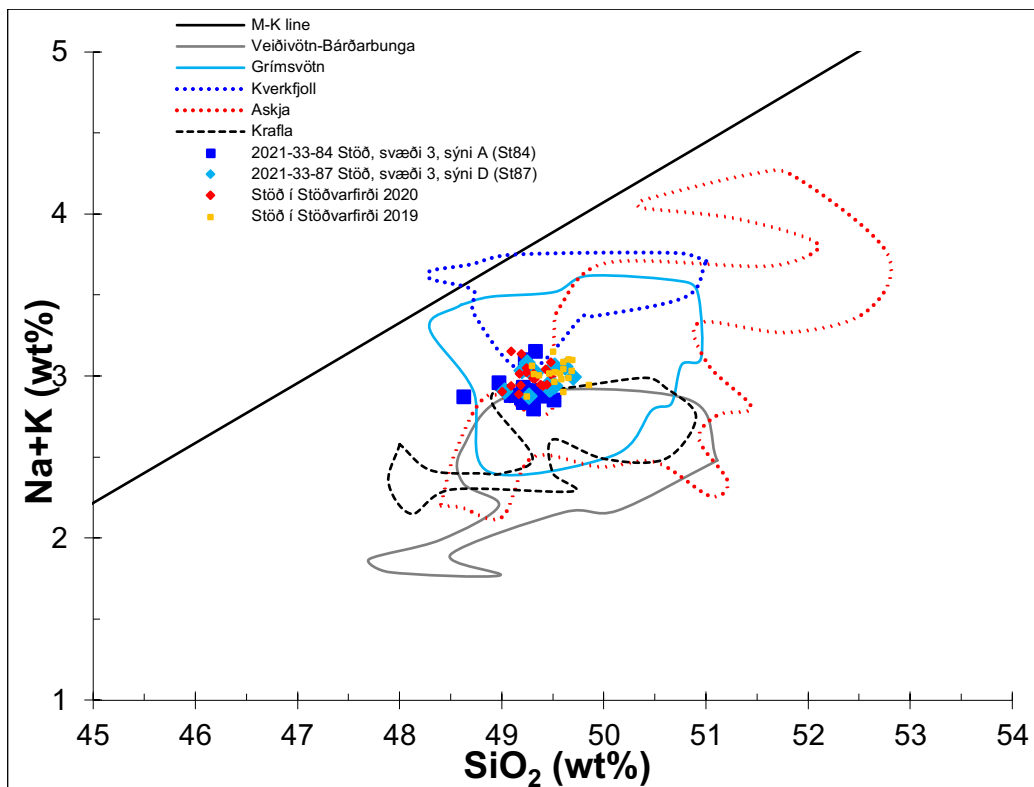
Tilvitnanir

Oladóttir, B.A., Larsen, G., Sigmarsson, O., 2011. Holocene volcanic activity at Grímsvötn, Bárðarbunga and Kverkfjöll subglacial centres beneath Vatnajökull, Iceland. Bull. Volcanol. 73, 1187–1208.

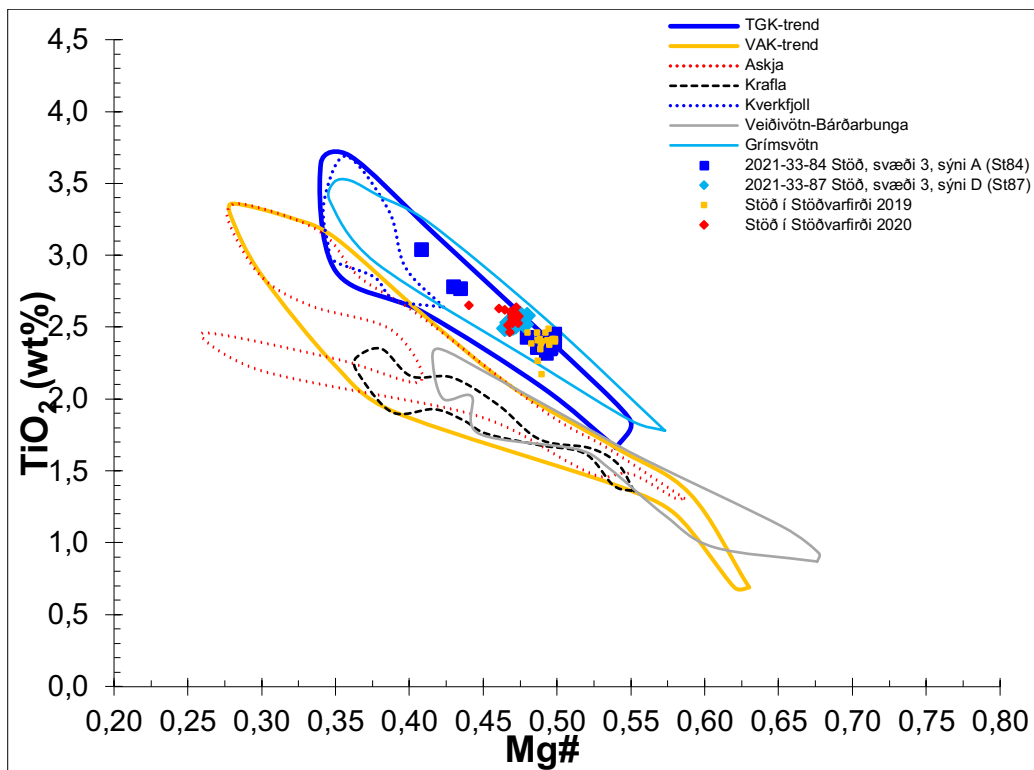


1. mynd. Jarðvegssniðið við gröft þar sem gjóskusýnunum var safnað. Jarðvegurinn (brúnn) inniheldur syrpu af dökkbrúnum malar og sandlinsum ásamt nokkrum dökkum og ljósum gjóskulögum. Gjóskulögin eru merkt með hvítu letri þar sem bókstafurinn gefur til kynna eldstöðvarkerfin sem þau koma frá (V, Veiðivötn, G, Grímsvötn, H, Hekla og Ö, Örfajökull) og tölurnar gefa til kynna gosárið. Athugið að Heklulagið er forsögulegt, frá gosi sem átti sér stað fyrir meira en 4000 árum, og er það gjóskulag sem nefnt er H4. Rauðu pinnarnir gefa til kynna þau lög sem safnað var úr og bókstafirnir vísa í sýnanúmerin (sjá Töflu 1). Beint neðan við umturnaða jarðveginn, á milli sýna D og E, er mannvistarlag og neðst í sniðinu, í hvarfi á myndinni, var þunnt mannvistarlag (Bjarni F. Einarsson; persónulegar upplýsingar 2021).

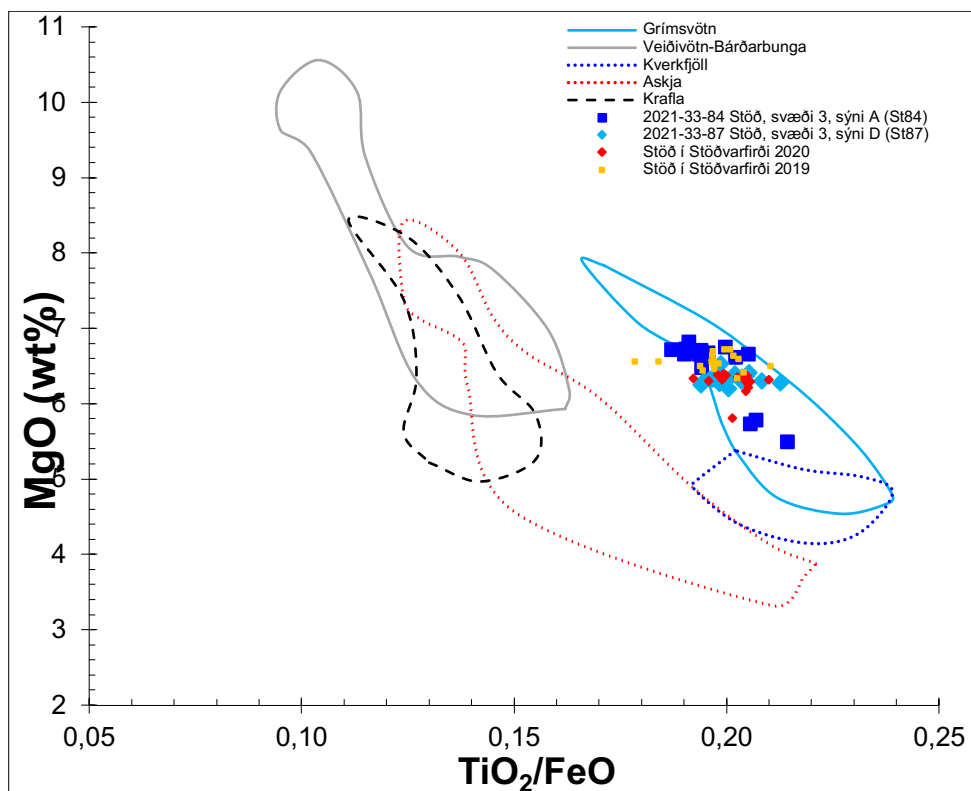
(a)



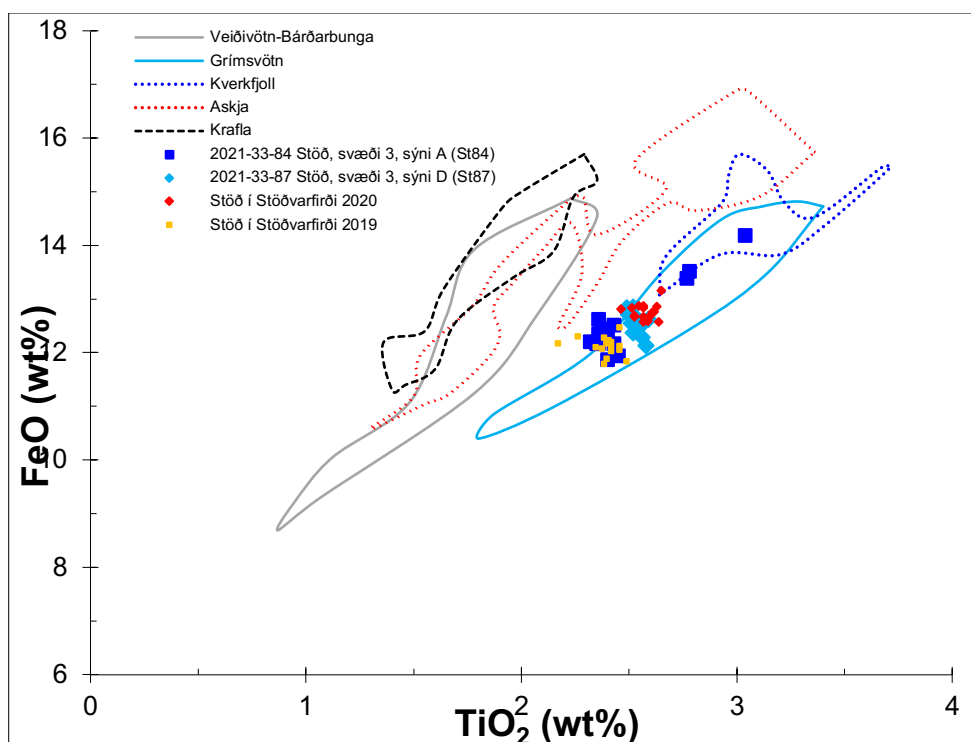
(b)



(c)



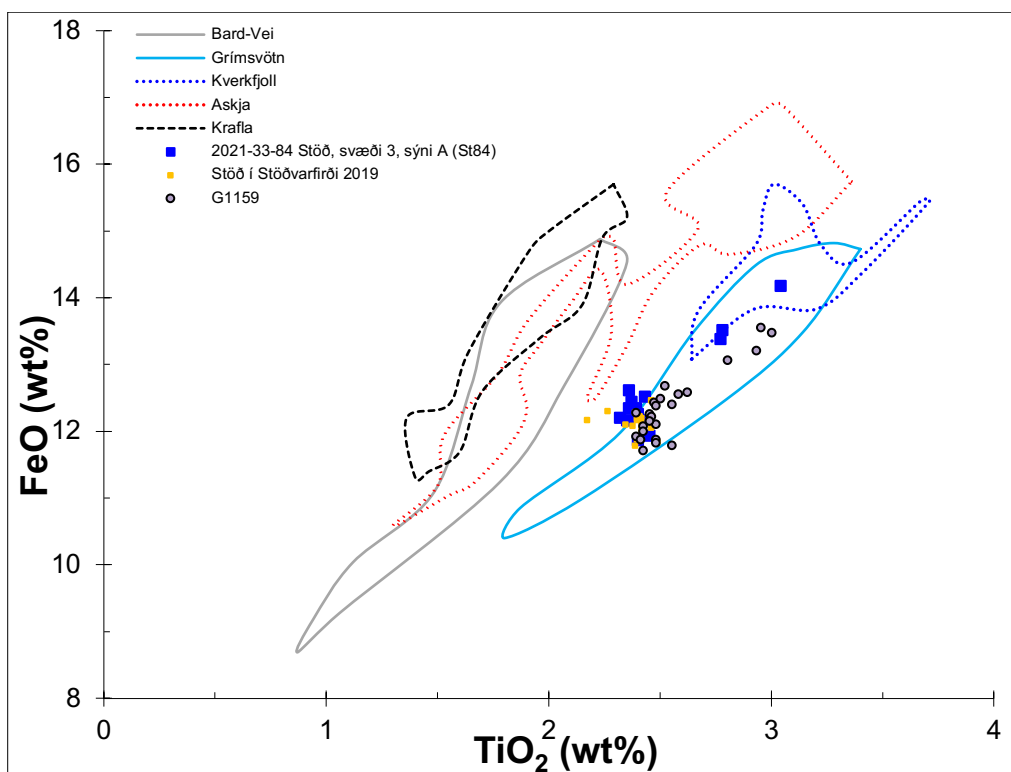
(d)



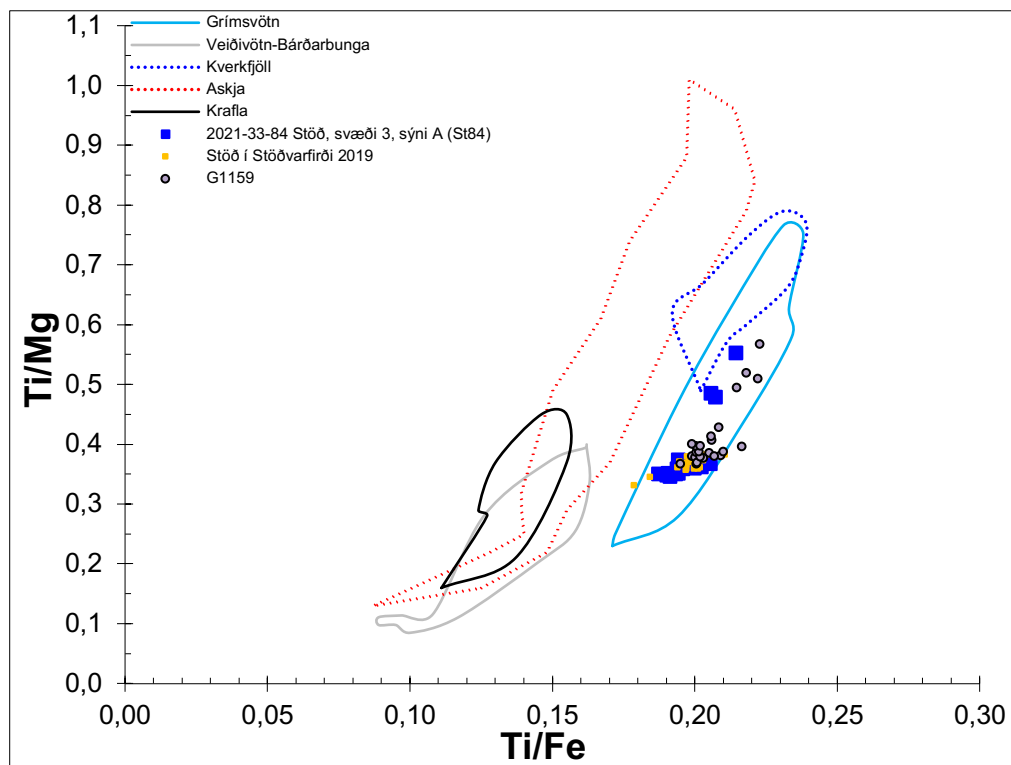
2. mynd. (a) TAS-graf, sem sýnir að gjóskusýni A og D eru þóleiískt basalt með líklegasta upprunan í eldgosi innan Grímsvatnakerfisins. (b-d) gröf sem undirstrika Grímsvatnauppruna þessara gjóskusýna. Sýna jafnframt að það er marktækur munur á samsetningu sýna A og D og því hægt að nota samsetninguna til þess að greina á milli þessara laga, sem augljóslega eru af mismunandi aldri (s.br. mynd 1). Jafnframt gefa þessi gröf það til kynna að gjóskusýni frá Stöð sem greint var 2019 hefur mjög svipaða samsetningu sýni A og gjóskusýni sem greint var

2020 svipar sterklega til sýnis D. Samsvörunin er slík að það er næsta víst að A og 2019 eru sama gjóskulagið og, jafnframt, að D og 2020 eru eitt og sama lagið.

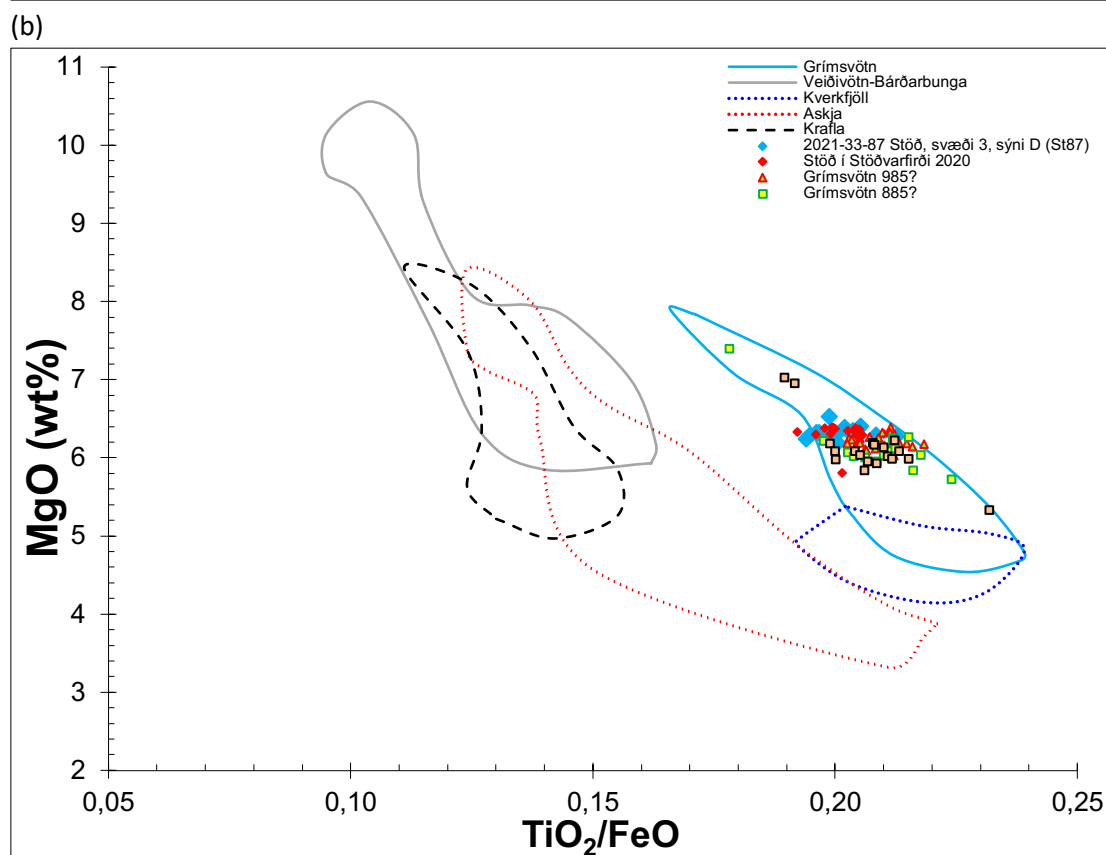
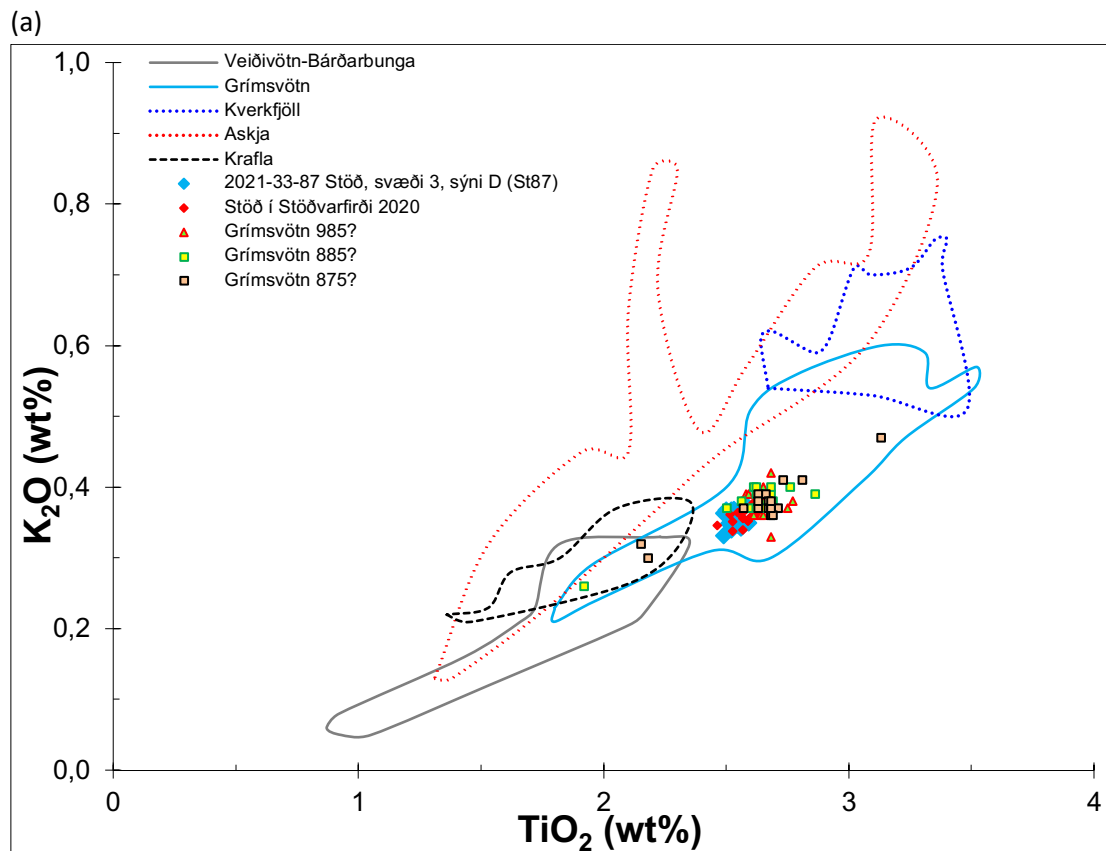
(a)



(b)

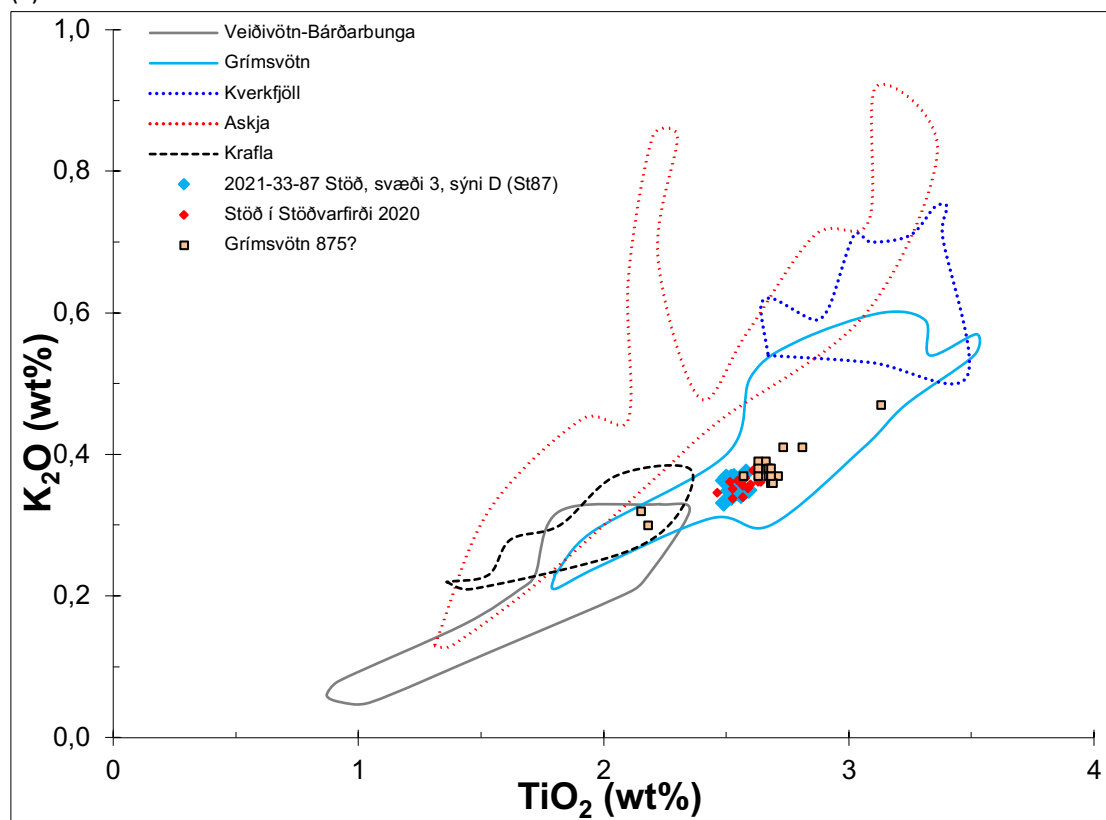


3. mynd. (a) og (b) samanburður á gjóskusýnum BFE21-I (A) og 2019 frá Stöð við samsetningu Grímsvatnagjóskunar frá 1159 e.kr., eins og hún er ákvörðuð með greiningum á gjóskusýnum frá þremur mismunandi jarðvegsniðum uppi á heiðunum umhverfis Kárahnjúka og Snæfell (Óladóttir et al 2011).

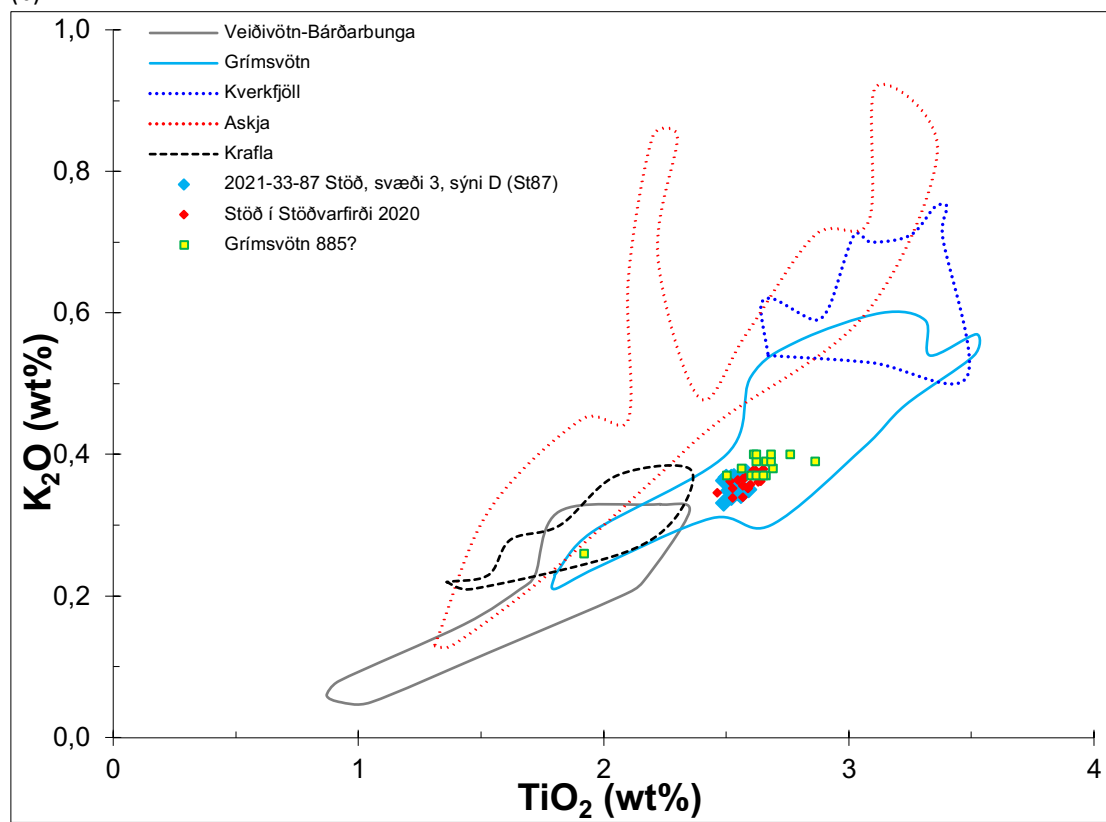


4. mynd. Tvö gröf (a og b) sem sýna samsvörun gjóskusýnanna BFE21-IV (D) og 2020 frá Stöð við samsetningu gjóskunnar frá Grímsvatnagosunum c.a. 985, 885, 875 e.kr. Hliðrunin, þ.e. munurinn, sem er á milli sýnanna er hægt að rekja til greininga á mismunandi gerð örgreina.

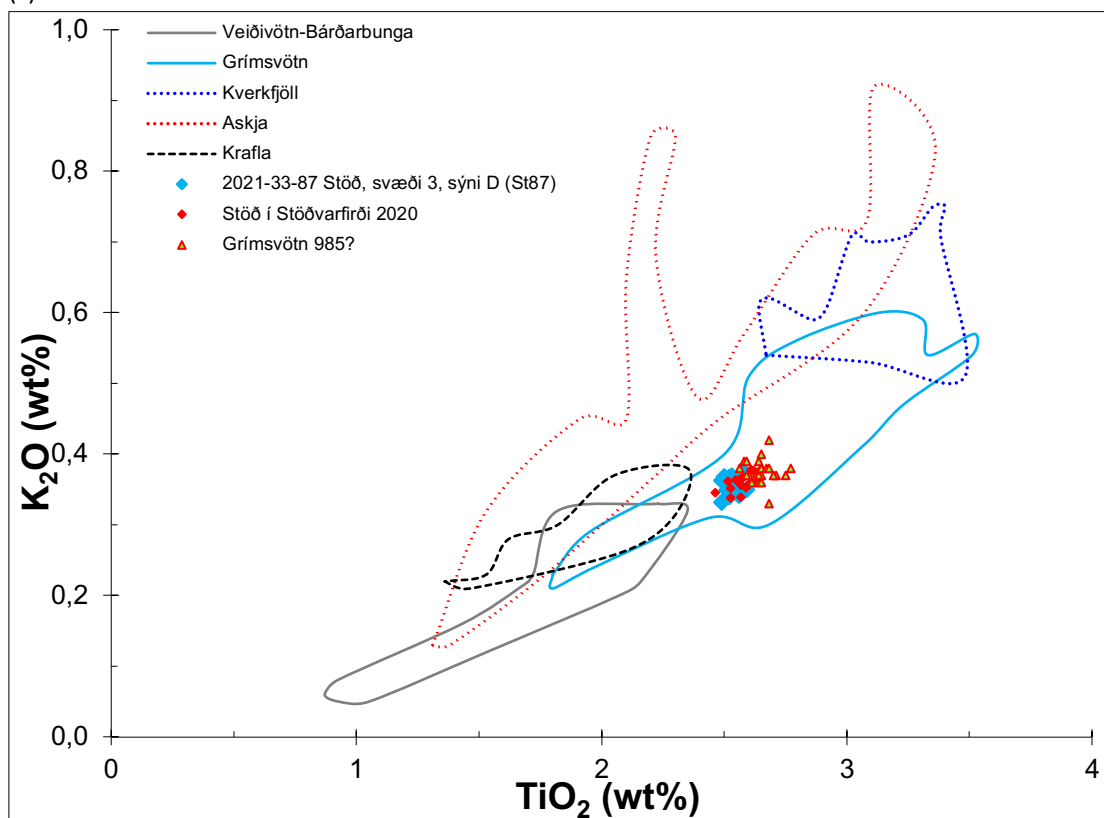
(a)



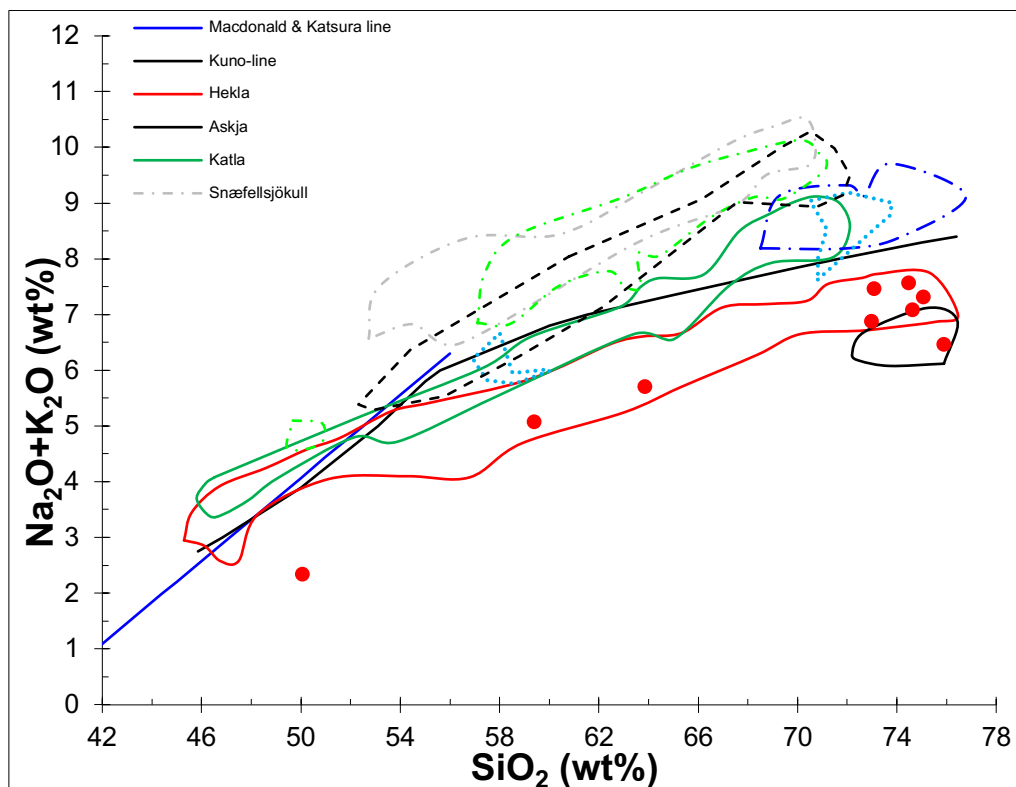
(b)



(c)

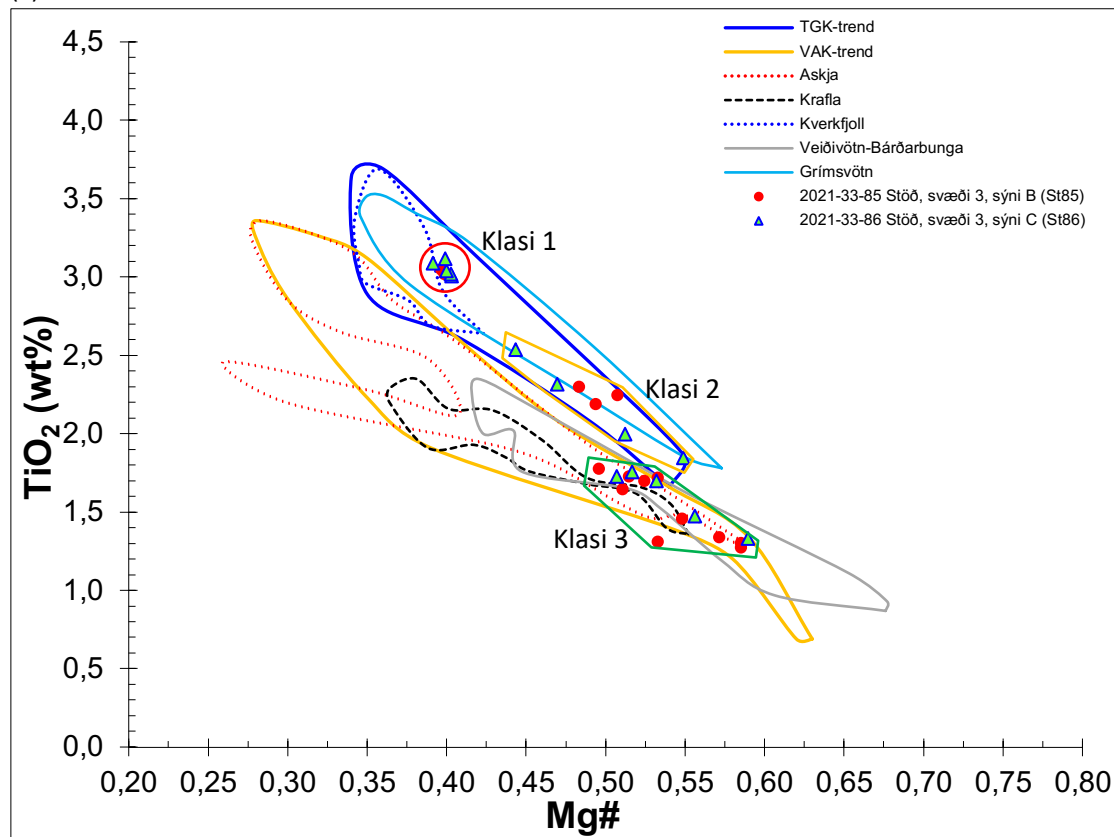


5. mynd. Gröf sem sýna samsvörun gjóskusýnanna BFE21-IV (D) og 2020 frá Stöð við samsetningu gjóskunnar frá Grímsvatnagosinu (a) c.a. 875 e.kr. (b) c.a. 885 e.kr og (c) c.a. 985 e.kr. Hliðrunin, þ.e. munurinn, sem er á milli sýnanna BFE21-IV (D) + 2020 og greininganna á viðmiðunargjóskunni má hægt að rekja til greininga á mismunandi gerð örgreina.

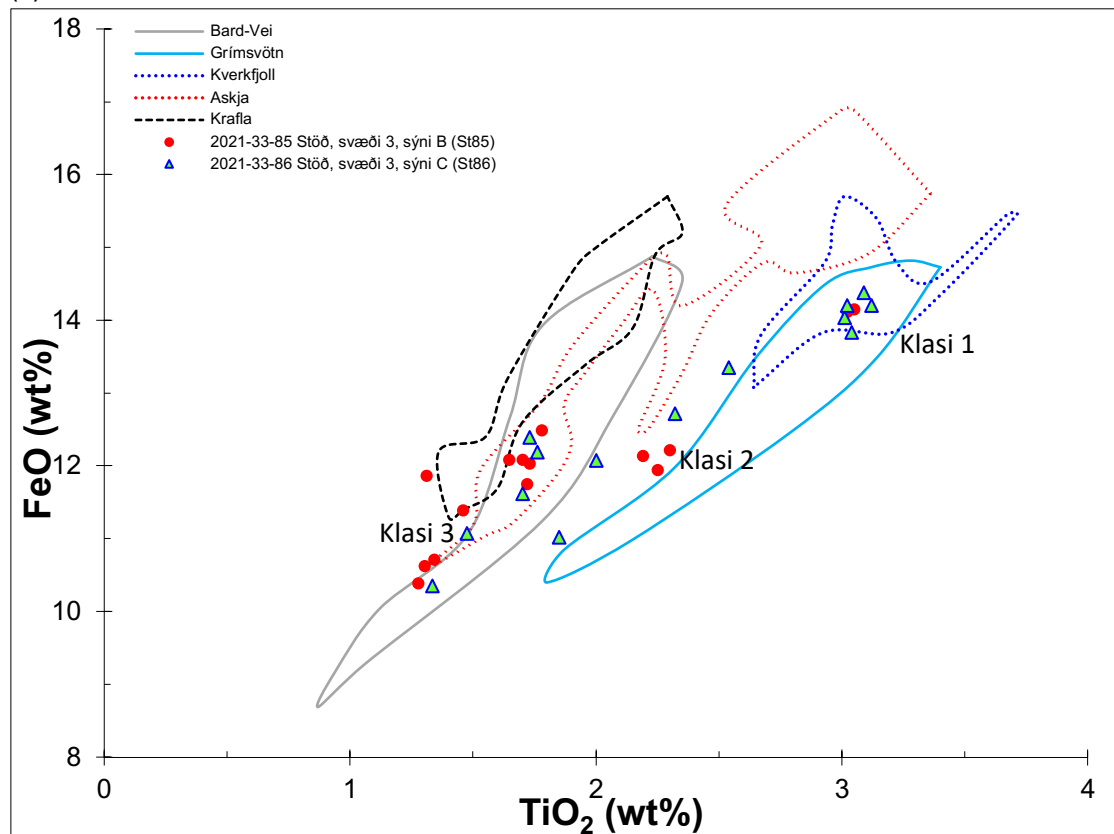


6. mynd. TAS-graf sem sýnir vel Heklu uppruna gjóskukornanna í sýni BFE21-V (E)

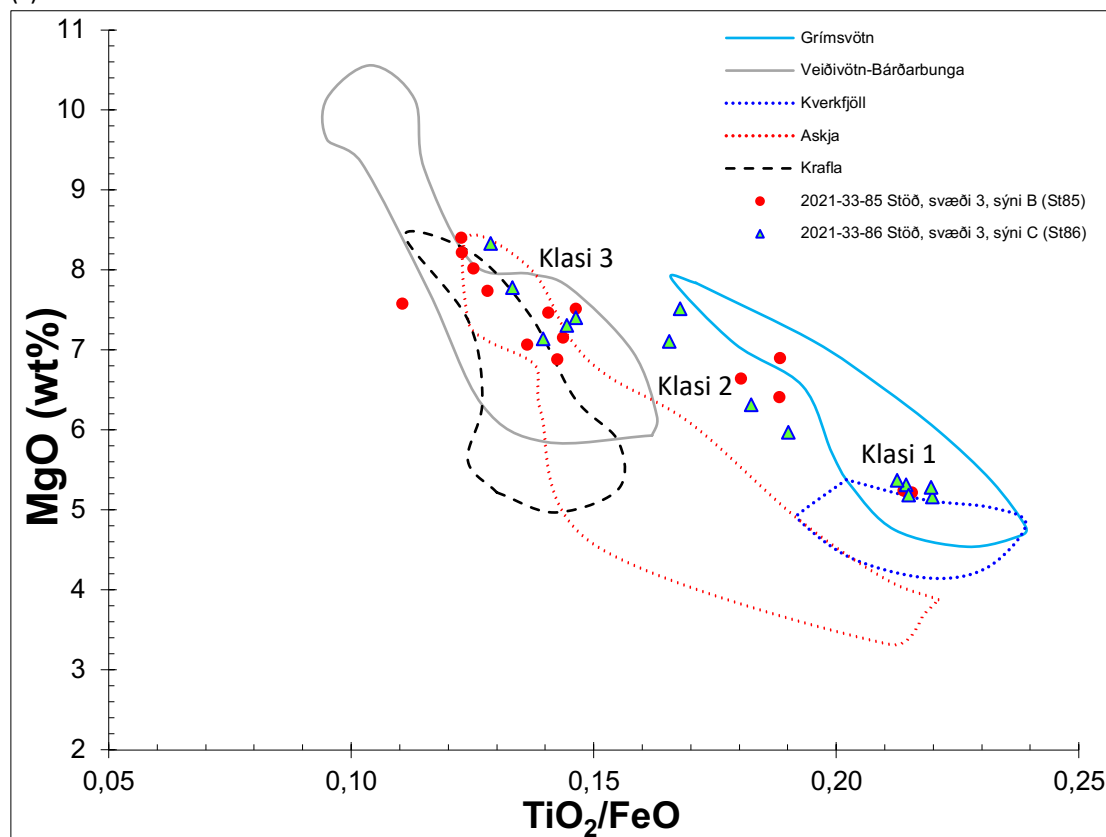
(a)




(b)



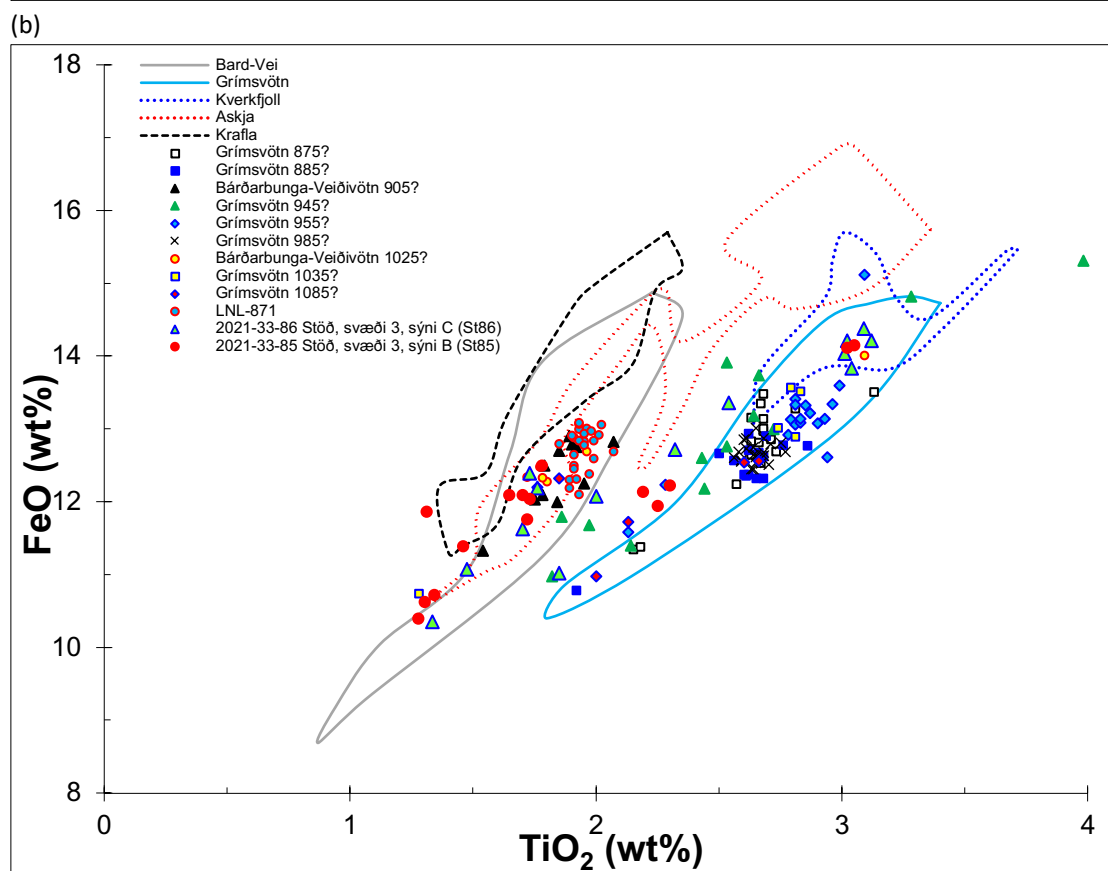
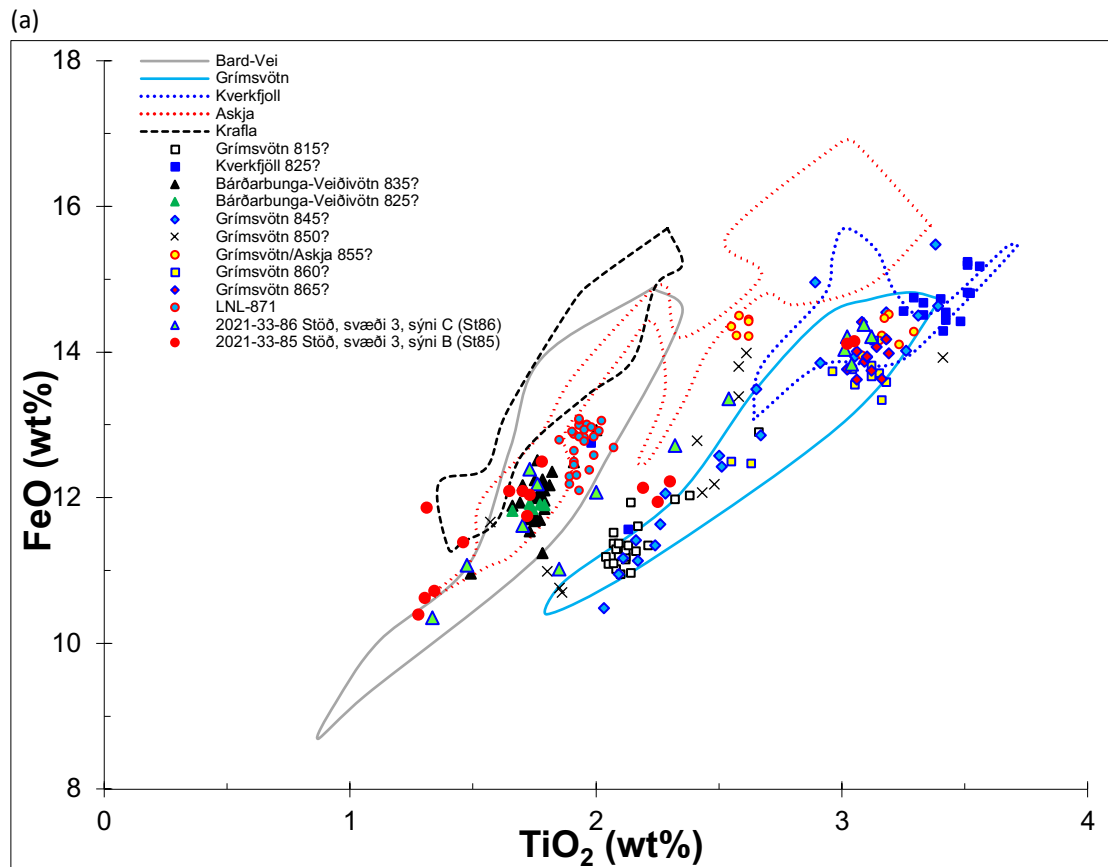
(c)



7. mynd. (a) Mg# á móti TiO_2 styrk fyrir sýni BFE21-1-II (B) og BFE21-1-III (C) sem sýnir vel lykil einkenni þeirra. Dreifing mælipunkta í báðum sýnum skilgreinir þrjá vel afmarkaða klasa. Tveir klasanna falla innan samsetningarsviðs eldstöðvarkerfanna Þórðarhryna-Grímsvötn-Kverkfjöll (= TGK-trend) og einn klasinn fellur innan samsetningarsviðs eldstöðvarkerfanna Bárðarbunga_Veiðivötn-Askja-Krafla (= VAK-trend). Þessi dreifing á klösunum bendir sterklega til þess að gjóskan í þessum sýnum hefur myndast í þremur aðskildum eldgosum innan þriggja mismunandi eldstöðvakerfa. Gröf (b) og (c) staðfesta klasana og sýna að gjóskan sem myndar Klasa 1 á uppruna sinn að rekja til Grímsvatna og gjóskan í Klasa 3 hefur að öllum líkindum myndast í gosi innan Öskjukerfisins og hugsanlega í Öskju sjálfri. Gjóskan sem skilgreinir Klasa 2 fellur á milli samsetningarsviða eldstöðvarkerfanna og svipar mest til gjóskulaga sem eru í jarðvegi inni á Mývatnsöræfum. Þessi gjóskulög virðast eiga uppruna sinn að rekja til gosa á eldstöðvarkerfinu Fremri-Námar (Þorvaldur Þórðarson, óbirt gögn 2022).



8. mynd. Kornagerð og kornalögun í BFE21-1-III (C). Kornin merkt „g“ eru gjóskukorn. Rest er mulningur úr bergbrotum og stökum kristöllum.



9. mynd. TiO_2 á móti FeO fyrir sýni BFE21-1-II (B) og BFE21-1-III (C) og gjóskulög frá tímabilinu 800-871 e.kr. (a) og tímabilinu 871-1085 e.kr. (b).

Nr.	Dags	Heiti	Efniviður	Þjms. nr.		
1	1.6.2021	Skífa	Steinn	2021-32		
Athugasemdir		Nr. mannv. 2	Nr. lags Skáli	X 104,40	Y 220,75	Z 4,65
Fannst í ágúst 2020 þegar DNA sýni voru tekin af Dönunum. 6,6 - 7,3 sm í þvermál. Fannst í austarlega í suðurvegg.						

Nr.	Dags	Heiti	Efniviður	Þjms. nr.		
2	1.6.2021	Unninn steinn	Steinn	2021-32		
Athugasemdir		Nr. mannv. 2	Nr. lags Skáli	X 101,61	Y 201,46	Z 4,94
Fannst í ágúst 2020 þegar DNA sýni voru tekin af Dönunum. 5,3 sm langur og 2,0 - 2,4 sm í þvermál. Risst hefur verið rönd um miðjuna allan hringinn. Fannst í suðurvegg við innri						

Nr.	Dags	Heiti	Efniviður	Þjms. nr.		
3	1.6.2021	Perla	Kléberg	2021-32		
Athugasemdir		Nr. mannv. 2 eða 3	Nr. lags Skáli	X 105,52	Y 214,30	Z 4,83
Fannst í ágúst 2020 þegar DNA sýni voru tekin af Dönunum. Fannst í miðskipi í austurhluta.						

Nr.	Dags	Heiti	Efniviður	Þjms. nr.		
4	1.6.2021	Perla	Kléberg	2021-32		
Athugasemdir		Nr. mannv. 2 eða 3	Nr. lags Skáli	X 102,13	Y 201,60	Z 4,94
Fannst í suðurseti um miðjan skála.						

Nr.	Dags	Heiti	Efniviður	Þjms. nr.		
5	1.6.2021	Perla	Sandsteinn	2021-32		
Athugasemdir		Nr. mannv. 2 eða 3	Nr. lags Skáli	X 107,44	Y 213,20	Z 4,93
Gæti verið lítil snældusnúður. Borað gat. Fannst í norðurseti skála.						

Nr.	Dags	Heiti	Efniviður	Þjms. nr.		
6	1.6.2021	Járn (sill?)	Járn	2021-32		
Athugasemdir		Nr. mannv. 2	Nr. lags Skáli	X 101,76	Y 202,43	Z 4,91
Fannst í suðurvegg við innri steinaröð.						

Nr.	Dags	Heiti	Efniviður	Þjms. nr.		
7	1.6.2021	Krítarpípa	Hvitleir	2021-32		
Athugasemdir		Nr. mannv. Prh. 2	Nr. lags Prh. 2	X	Y	Z
Fannst undir uppmokstir við Prh. 2 í ágúst 2020.						

Nr.	Dags	Heiti	Efniviður	Þjms. nr.		
8	1.6.2021	Jaspis	Jaspis	2021-32		
Athugasemdir		Nr. mannv. 2	Nr. lags	X	Y	Z
Fannst í uppmokstri úr skála 2.						

Nr.	Dags	Heiti	Efniviður	Þjms. nr.		
9	1.6.2021	Járn	Járn	2021-32		
Athugasemdir		Nr. mannv. 2	Nr. lags	X	Y	Z
Fannst við uppmokstur úr skála 2. Annar gripurinn er hnoðnagli.						

Nr.	Dags	Heiti	Efniviður	Þjms. nr.		
10	1.6.2021	Járn - gjall	Járn - gjall	2021-32		
Athugasemdir		Nr. mannv. 2	Nr. lags	X	Y	Z
Fannst við uppmokstur úr skála 2.						

Nr.	Dags	Heiti	Efniviður	Þjms. nr.		
11	1.6.2021	Jaspis	Jaspis	2021-32		
Athugasemdir		Nr. mannv. 2	Nr. lags	X	Y	Z
Fannst við uppmokstur úr skála 2.						

Nr.	Dags	Heiti	Efniviður	Þjms. nr.		
12	1.6.2021	Jaspis	Jaspis	2021-32		
Athugasemdir		Nr. mannv. 2 eða 3	Nr. lags Skáli	X 105,42	Y 215,94	Z 4,80
Fannst í austurendanum.						

Nr.	Dags	Heiti	Efniviður	Þjms. nr.		
13	1.6.2021	Leður	Leður	2021-32		
Athugasemdir		Nr. mannv. 2 eða 3	Nr. lags Skáli	X 105,30	Y 217,34	Z 4,72
Fannst við sigtun austast í skálanum.						

Nr.	Dags	Heiti	Efniviður	Þjms. nr.		
14	1.6.2021	Unninn steinn	Sandsteinn	2021-32		
Athugasemdir		Nr. mannv. 2 eða 3	Nr. lags Skáli	X 105,10	Y 216,80	Z 4,76
Fannst við sigtun austast í skálanum. Þríhyrningslaga með boruðu gati.						

Nr.	Dags	Heiti	Efniviður	Þjms. nr.	
15	1.6.2021	Perla	Gler	2021-32	
	Nr. mannv.	Nr. lags	X	Y	Z
Athugasemdir	2	Skáli	106,60	193,40	5,10
Fannst í suðurvegg, vestarlega.					

Nr.	Dags	Heiti	Efniviður	Þjms. nr.	
16	1.6.2021	Perla	Gler	2021-32	
	Nr. mannv.	Nr. lags	X	Y	Z
Athugasemdir	2 eða 3	Skáli	106,41	215,02	4,86
Fannst austast í skálanum.					

Nr.	Dags	Heiti	Efniviður	Þjms. nr.	
17	2.6.2021	Járn	Járn	2021-32	
	Nr. mannv.	Nr. lags	X	Y	Z
Athugasemdir	2 eða 3	Skáli	105,96	215,14	4,86
Fannst í austurhlutanum.					

Nr.	Dags	Heiti	Efniviður	Þjms. nr.	
18	2.6.2021	Jaspis	Jaspis	2021-32	
	Nr. mannv.	Nr. lags	X	Y	Z
Athugasemdir	2 eða 3	Skáli	103,50	215,24	4,84
Fanns austarlega. Við sigtun.					

Nr.	Dags	Heiti	Efniviður	Þjms. nr.	
19	2.6.2021	Jaspis	Jaspis	2021-32	
	Nr. mannv.	Nr. lags	X	Y	Z
Athugasemdir	2 eða 3	Skáli	103,50	215,24	4,84
Fanns austarlega. Við sigtun.					

Nr.	Dags	Heiti	Efniviður	Þjms. nr.	
20	2.6.2021	Skífa	Steinn	2021-32	
	Nr. mannv.	Nr. lags	X	Y	Z
Athugasemdir	2	Skáli	100	207,10	5,02
Fannst austarlega í suðurvegg. 5,1 sm í þvermál.					

Nr.	Dags	Heiti	Efniviður	Þjms. nr.	
21	2.6.2021	Bein	Bein	2021-32	
	Nr. mannv.	Nr. lags	X	Y	Z
Athugasemdir		Prh. 3	-	-	-
Fannst í NV horni hins nýja svæðis við Prh. 3. Fuglabein í tveimur brotum?					

Nr.	Dags	Heiti	Efniviður	Þjms. nr.	
22	2.6.2021	Perla	Gler	2021-32	
	Nr. mannv.	Nr. lags	X	Y	Z
Athugasemdir	2 eða 3	Skáli	105,13	215,53	4,98
Tvöföld.					

Nr.	Dags	Heiti	Efniviður	Þjms. nr.	
23	2.6.2021	Jaspis	Jaspis	2021-32	
	Nr. mannv.	Nr. lags	X	Y	Z
Athugasemdir	2 eða 3	Skáli	107,61	213,02	4,86

Nr.	Dags	Heiti	Efniviður	Þjms. nr.	
24	2.6.2021	Tönn	Bein	2021-32	
	Nr. mannv.	Nr. lags	X	Y	Z
Athugasemdir	-	Hlað	110	196,40	5,19
Líklega ungur jaxl.					

Nr.	Dags	Heiti	Efniviður	Þjms. nr.	
25	3.6.2021	Glerhallur	Glerhallur	2021-32	
	Nr. mannv.	Nr. lags	X	Y	Z
Athugasemdir	2 eða 3	Skáli	106,60	212,52	4,93
Fannst norðarlega í austurhluta.					

Nr.	Dags	Heiti	Efniviður	Þjms. nr.	
26	3.6.2021	Perla	Sandsteinn	2021-32	
	Nr. mannv.	Nr. lags	X	Y	Z
Athugasemdir	2 eða 3	Skáli	105,65	212,39	4,87
Tæplega hálf. Borað gat.					

Nr.	Dags	Heiti	Efniviður	Þjms. nr.	
27	3.6.2021	Bein	Bein	2021-32	
	Nr. mannv.	Nr. lags	X	Y	Z
Athugasemdir		Prh. 3	-	-	-
Fannst í holu við NV hornið, norðan við steinaröðina. Beinið er gegnheit eins og vax.					

Nr.	Dags	Heiti	Efniviður	Þjms. nr.	
28	3.6.2021	Bein	Bein	2021-32	
	Nr. mannv.	Nr. lags	X	Y	Z
Athugasemdir		Prh. 3	-	-	-
Fannst í holu við NV hornið, norðan við steinaröðina.					

Nr.	Dags	Heiti	Efniviður	Þjms. nr.		
29	3.6.2021	Járn	Járn	2021-32		
Athugasemdir		Nr. mannv.	Nr. lags	X	Y	Z
		2 eða 3	Skáli	104,55	212,60	4,97
Fannst í austurenda skála við sigtun.						

Nr.	Dags	Heiti	Efniviður	Þjms. nr.		
30	3.6.2021	Járn (hnifur?)	Járn	2021-32		
Athugasemdir		Nr. mannv.	Nr. lags	X	Y	Z
		2 eða 3	Skáli	104,90	213,17	4,96
Fannst í austurenda skála.						

Nr.	Dags	Heiti	Efniviður	Þjms. nr.		
31	3.6.2021	Jaspis	Jaspis	2021-32		
Athugasemdir		Nr. mannv.	Nr. lags	X	Y	Z
		2 eða 3	Skáli	104,25	213,27	4,87
Fannst í austurenda skála.						

Nr.	Dags	Heiti	Efniviður	Þjms. nr.		
32	3.6.2021	Glerhallur	Glerhallur	2021-32		
Athugasemdir		Nr. mannv.	Nr. lags	X	Y	Z
		2 eða 3	Skáli	103,30	210,0	4,86
Smáflögur. Fundust við innganginn í yngri skálann. Við sigtun.						

Nr.	Dags	Heiti	Efniviður	Þjms. nr.		
33	3.6.2021	Glerhallur	Glerhallur	2021-32		
Athugasemdir		Nr. mannv.	Nr. lags	X	Y	Z
		2 eða 3	Skáli	100,80	210,80	4,75
Smáflaga. Fannst við innganginn í yngri skálann. Við sigtun.						

Nr.	Dags	Heiti	Efniviður	Þjms. nr.		
34	3.6.2021	Glerhallur	Glerhallur	2021-32		
Athugasemdir		Nr. mannv.	Nr. lags	X	Y	Z
		2 eða 3	Skáli	106,40	209,17	4,98
Smáflaga. Fannst norðan við langeld yngri skála. Við sigtun.						

Nr.	Dags	Heiti	Efniviður	Þjms. nr.		
35	3.6.2021	Glerhallur	Glerhallur	2021-32		
Athugasemdir		Nr. mannv.	Nr. lags	X	Y	Z
		2 eða 3	Skáli	103,34	212,25	4,90
Smáflögur. Fannst í austurenda skálans. Við sigtun.						

Nr.	Dags	Heiti	Efniviður	Þjms. nr.		
36	3.6.2021	Glerhallur	Glerhallur	2021-32		
Athugasemdir		Nr. mannv.	Nr. lags	X	Y	Z
		2 eða 3	Skáli	103,46	211,20	4,88
Þrjár smáflögur. Fundust í austurhluta. Við sigtun.						

Nr.	Dags	Heiti	Efniviður	Þjms. nr.		
37	3.6.2021	Glerhallur	Glerhallur	2021-32		
Athugasemdir		Nr. mannv.	Nr. lags	X	Y	Z
		2 eða 3	Skáli	103,48	209,70	4,76
Fannst suðaustan við langeld.						

Nr.	Dags	Heiti	Efniviður	Þjms. nr.		
38	3.6.2021	Glerhallur og	Glerhallur og	2021-32		
Athugasemdir		Nr. mannv.	Nr. lags	X	Y	Z
		2 eða 3	Skáli	104,55	212,60	4,97
Fundust í austurenda skála. Fjögur brot úr glerhalli. Smáflögur.						

Nr.	Dags	Heiti	Efniviður	Þjms. nr.		
39	3.6.2021	Jaspis	Jaspis	2021-32		
Athugasemdir		Nr. mannv.	Nr. lags	X	Y	Z
		2 eða 3	Skáli	104,89	212,20	4,86
Fannst austanmegin í skála.						

Nr.	Dags	Heiti	Efniviður	Þjms. nr.		
40	3.6.2021	Glerhallur	Glerhallur	2021-32		
Athugasemdir		Nr. mannv.	Nr. lags	X	Y	Z
		2 eða 3	Skáli	107,81	213,23	5,03
Fannst í austurhlutanum.						

Nr.	Dags	Heiti	Efniviður	Þjms. nr.		
41	3.6.2021	Jaspis	Jaspis	2021-32		
Athugasemdir		Nr. mannv.	Nr. lags	X	Y	Z
		2 eða 3	Skáli	106,16	210,90	4,92
Fannst norðan við yngri dyrnar.						

Nr.	Dags	Heiti	Efniviður	Þjms. nr.		
42	3.6.2021	Perla	Gler	2021-32		
Athugasemdir		Nr. mannv.	Nr. lags	X	Y	Z
		2 eða 3	Skáli	103,45	230,0	4,76
Einföld.						

Nr.	Dags	Heiti	Efniviður	Þjms. nr.		
43	3.6.2021	Perla	Gler	2021-32		
Athugasemdir		Nr. mannv. 2 eða 3	Nr. lags Skáli	X 104,80	Y 209,10	Z 4,79
Einföld.						

Nr.	Dags	Heiti	Efniviður	Þjms. nr.		
44	3.6.2021	Jaspis	Jaspis	2021-32		
Athugasemdir		Nr. mannv. -	Nr. lags Hlað	X 111,24	Y 204,88	Z -
Fannst þegar tröppur voru grafnar í bakkann til uppgöngu frá skálanum.						

Nr.	Dags	Heiti	Efniviður	Þjms. nr.		
45	4.6.2021	Jaspis	Jaspis	2021-32		
Athugasemdir		Nr. mannv. 2 eða 3	Nr. lags Skáli	X 105,30	Y 204,75	Z 4,85
Smáflögur.						

Nr.	Dags	Heiti	Efniviður	Þjms. nr.		
46	4.6.2021	Jaspis og	Jaspis og	2021-32		
Athugasemdir		Nr. mannv. 2 eða 3	Nr. lags Skáli	X 103,15	Y 208,35	Z 4,82
Fannst sunnan við langeldinn í yngri skálanum. Við sigtun.						

Nr.	Dags	Heiti	Efniviður	Þjms. nr.		
47	4.6.2021	Jaspis	Jaspis	2021-32		
Athugasemdir		Nr. mannv. 3	Nr. lags Skáli	X 100,00	Y 205,60	Z 4,87
Fannst í dyrum eldri skálans. Við sigtun.						

Nr.	Dags	Heiti	Efniviður	Þjms. nr.		
48	4.6.2021	Tinna?	Tinna?	2021-32		
Athugasemdir		Nr. mannv. 2 eða 3	Nr. lags Skáli	X 104,07	Y 209,00	Z 4,65
Fannst sunnan við langeld í yngri skála.						

Nr.	Dags	Heiti	Efniviður	Þjms. nr.		
49	4.6.2021	Glerhallur	Glerhallur	2021-32		
Athugasemdir		Nr. mannv. 2 eða 3	Nr. lags Skáli	X 103,25	Y 208,11	Z 4,75
Fannst sunnan við langeld í yngri skála. Við sigtun.						

Nr.	Dags	Heiti	Efniviður	Þjms. nr.		
50	4.6.2021	Glerhallur	Glerhallur	2021-32		
Athugasemdir		Nr. mannv. -	Nr. lags -	X -	Y -	Z -
Fannst við hreinsun.						

Nr.	Dags	Heiti	Efniviður	Þjms. nr.		
51	4.6.2021	Perla	Gler	2021-32		
Athugasemdir		Nr. mannv. 2 eða 3	Nr. lags Skáli	X 104,0	Y 207,8	Z 4,88
Fannst sunnan við langeld í yngri skála. Við sigtun.						

Nr.	Dags	Heiti	Efniviður	Þjms. nr.		
52	4.6.2021	Perla	Gler	2021-32		
Athugasemdir		Nr. mannv. 2 eða 3	Nr. lags Skáli	X 104,0	Y 207,8	Z 4,88
Fannst sunnan við langeld í yngri skála. Við sigtun.						

Nr.	Dags	Heiti	Efniviður	Þjms. nr.		
53	4.6.2021	Nagli	Járn	2021-32		
Athugasemdir		Nr. mannv. 2 eða 3	Nr. lags Skáli	X 104,77	Y 206,8	Z 4,86
Fannst sunnan við langeld í yngri skála.						

Nr.	Dags	Heiti	Efniviður	Þjms. nr.		
54	4.6.2021	Járn	Járn	2021-32		
Athugasemdir		Nr. mannv. 3	Nr. lags Skáli	X 100,30	Y 205,8	Z 4,87
Fannst í dyrum eldri skála.						

Nr.	Dags	Heiti	Efniviður	Þjms. nr.		
55	4.6.2021	Járn	Járn	2021-32		
Athugasemdir		Nr. mannv. 2 eða 3	Nr. lags Skáli	X 104,34	Y 208,50	Z 4,81
Fannst sunnan við langeld í yngri skála.						

Nr.	Dags	Heiti	Efniviður	Þjms. nr.		
56	4.6.2021	Járn (skinna)	Járn	2021-32		
Athugasemdir		Nr. mannv. 2 eða 3	Nr. lags Skáli	X 103,96	Y 209,20	Z 4,65
Fannst sunnan við langeld í yngri skála.						

Nr.	Dags	Heiti	Efniviður	Þjms. nr.		
57	4.6.2021	Leirtau	Leir	2021-32		
Athugasemdir		Nr. mannv.	Nr. lags	X	Y	Z
		-	Hlað	-	-	-
Fannst við hreinsun á yfirborði sunnan við skálana.						

Nr.	Dags	Heiti	Efniviður	Þjms. nr.		
58	4.6.2021	Brýni	Flöguberg	2021-32		
Athugasemdir		Nr. mannv.	Nr. lags	X	Y	Z
		3	Skáli	100,0	205,60	4,87
Fannst í dyrum eldri skála. Við sigtun.						

Nr.	Dags	Heiti	Efniviður	Þjms. nr.		
59	4.6.2021	Brýni	Flöguberg	2021-32		
Athugasemdir		Nr. mannv.	Nr. lags	X	Y	Z
		3	Skáli	102,26	205,86	4,89
Fannst í dyrum eldri skála.						

Nr.	Dags	Heiti	Efniviður	Þjms. nr.		
60	8.6.2021	Perla?	Steinn	2021-32		
Athugasemdir		Nr. mannv.	Nr. lags	X	Y	Z
		2 eða 3	Skáli	102,75	200,99	4,94
Við suðurvegg undir torflagi (aukavegg?).						

Nr.	Dags	Heiti	Efniviður	Þjms. nr.		
61	8.6.2021	Jaspis	Jaspis	2021-32		
Athugasemdir		Nr. mannv.	Nr. lags	X	Y	Z
		2 eða 3	Skáli	102,23	201,69	4,93
Við suðurvegg í miðju húsi.						

Nr.	Dags	Heiti	Efniviður	Þjms. nr.		
62	8.6.2021	Jaspis	Jaspis	2021-32		
Athugasemdir		Nr. mannv.	Nr. lags	X	Y	Z
		2 eða 3	Skáli	102,86	200,05	4,93
Í vesturhluta við suðurvegg. Torfhrun?						

Nr.	Dags	Heiti	Efniviður	Þjms. nr.		
63	8.6.2021	Jaspis	Jaspis	2021-32		
Athugasemdir		Nr. mannv.	Nr. lags	X	Y	Z
		2 eða 3	Skáli	102,43	200,05	4,92
Í vesturhluta við suðurvegg. Torfhrun?						

Nr.	Dags	Heiti	Efniviður	Þjms. nr.		
64	8.6.2021	Jaspis	Jaspis	2021-32		
Athugasemdir		Nr. mannv.	Nr. lags	X	Y	Z
			Prh. B	-	-	-
Austan við kolalag.						

Nr.	Dags	Heiti	Efniviður	Þjms. nr.		
65	8.6.2021	Járn (hólkur)	Járn	2021-32		
Athugasemdir		Nr. mannv.	Nr. lags	X	Y	Z
		2 eða 3	Skáli	103,46	201,80	4,88
Sunnan megin fyrir miðju húsi.						

Nr.	Dags	Heiti	Efniviður	Þjms. nr.		
66	8.6.2021	Járn	Járn	2021-32		
Athugasemdir		Nr. mannv.	Nr. lags	X	Y	Z
			Prh. B	-	-	-

Nr.	Dags	Heiti	Efniviður	Þjms. nr.		
67	8.6.2021	Járn	Járn	2021-32		
Athugasemdir		Nr. mannv.	Nr. lags	X	Y	Z
			Prh. B	-	-	-
Í vesturhluta skurðar.						

Nr.	Dags	Heiti	Efniviður	Þjms. nr.		
68	8.6.2021	Járn	Járn	2021-32		
Athugasemdir		Nr. mannv.	Nr. lags	X	Y	Z
			Prh. B	-	-	-
Í mið-vesturhluta skurðar.						

Nr.	Dags	Heiti	Efniviður	Þjms. nr.		
69	8.6.2021	Hnoðnagli	Járn	2021-32		
Athugasemdir		Nr. mannv.	Nr. lags	X	Y	Z
		2 eða 3	Skáli	102,10	200,80	4,90
Fannst undir aukaveggnum.						

Nr.	Dags	Heiti	Efniviður	Þjms. nr.		
70	8.6.2021	Járn (ein)	Járn	2021-32		
Athugasemdir		Nr. mannv.	Nr. lags	X	Y	Z
		2 eða 3	Skáli	103,6	209,23	4,88
Fannst við austurenda langelds í yngri skála.						

Nr.	Dags	Heiti	Efniviður	Þjms. nr.		
71	8.6.2021	Járn (nagli)	Járn	2021-32		
Nr. mannv.		Nr. lags	X	Y	Z	
Athugasemdir		2 eða 3	Skáli	103,09	204,44	4,94
Fannst innan við eldri dyr.						

Nr.	Dags	Heiti	Efniviður	Þjms. nr.		
72	8.6.2021	Járn (skinna)	Járn	2021-32		
Nr. mannv.		Nr. lags	X	Y	Z	
Athugasemdir		2 eða 3	Skáli	102,63	200,49	4,91
Fannst undir aukavegg.						

Nr.	Dags	Heiti	Efniviður	Þjms. nr.		
73	8.6.2021	Jaspis	Jaspis	2021-32		
Nr. mannv.		Nr. lags	X	Y	Z	
Athugasemdir		2 eða 3	Skáli	102,85	203,61	4,94
Fannst við eldri dyr.						

Nr.	Dags	Heiti	Efniviður	Þjms. nr.		
74	8.6.2021	Jaspis	Jaspis	2021-32		
Nr. mannv.		Nr. lags	X	Y	Z	
Athugasemdir		2	Skáli	103	204,14	5,05
Við eldri dyr.						

Nr.	Dags	Heiti	Efniviður	Þjms. nr.		
75	8.6.2021	Jaspis	Jaspis	2021-32		
Nr. mannv.		Nr. lags	X	Y	Z	
Athugasemdir		2 eða 3	Skáli	104,72	206,78	4,90
Fannst í vesturhluta langelds.						

Nr.	Dags	Heiti	Efniviður	Þjms. nr.		
76	8.6.2021	Jaspis	Jaspis	2021-32		
Nr. mannv.		Nr. lags	X	Y	Z	
Athugasemdir		2 eða 3	Skáli	103,77	206,06	5,0
Við eldri dyr.						

Nr.	Dags	Heiti	Efniviður	Þjms. nr.		
77	8.6.2021	Brýni	Steinn	2021-32		
Nr. mannv.		Nr. lags	X	Y	Z	
Athugasemdir		2 eða 3	Skáli	106,0	207,48	4,85
Fannst rétt norðan við landgeld í yngri skála.						

Nr.	Dags	Heiti	Efniviður	Þjms. nr.		
78	8.6.2021	Brýni	Flöguberg	2021-32		
Nr. mannv.		Nr. lags	X	Y	Z	
Athugasemdir		2 eða 3	Skáli	102,63	200,49	4,91
Fannst undir aukavegg. Við sigtun.						

Nr.	Dags	Heiti	Efniviður	Þjms. nr.		
79	8.6.2021	Brýni	Flöguberg	2021-32		
Nr. mannv.		Nr. lags	X	Y	Z	
Athugasemdir		2 eða 3	Skáli	102,10	200,80	4,90
Fannst undir aukavegg. Við sigtun.						

Nr.	Dags	Heiti	Efniviður	Þjms. nr.		
80	8.6.2021	Brýni	Flöguberg	2021-32		
Nr. mannv.		Nr. lags	X	Y	Z	
Athugasemdir		2 eða 3	Skáli	103,0	204,14	5,05
Fannst við eldri dyr. Flís. Við sigtun.						

Nr.	Dags	Heiti	Efniviður	Þjms. nr.		
81	8.6.2021	Brýni	Flöguberg	2021-32		
Nr. mannv.		Nr. lags	X	Y	Z	
Athugasemdir		2 eða 3	Skáli	102,15	201,13	5,07
Fannst við eldri dyr undir aukavegg.						

Nr.	Dags	Heiti	Efniviður	Þjms. nr.		
82	8.6.2021	Brýni	Flöguberg	2021-32		
Nr. mannv.		Nr. lags	X	Y	Z	
Athugasemdir		2 eða 3	Skáli	103,82	205,70	4,91
Fannst vestan við langeld. Borað gat. Við sigtun.						

Nr.	Dags	Heiti	Efniviður	Þjms. nr.		
83	8.6.2021	Jaspis og	Glerhallur og	2021-32		
Nr. mannv.		Nr. lags	X	Y	Z	
Athugasemdir		2 eða 3	Skáli	103,82	205,70	4,91
Fannst vestan við langeld. Við sigtun.						

Nr.	Dags	Heiti	Efniviður	Þjms. nr.		
84	8.6.2021	Járn	Járn	2021-32		
Nr. mannv.		Nr. lags	X	Y	Z	
Athugasemdir		2 eða 3	Skáli	103,82	205,70	4,91
Fannst vestan við langeld. Við sigtun.						

Nr.	Dags	Heiti	Efniviður	Þjms. nr.	
85	8.6.2021	Járn	Járn	2021-32	
Nr. mannv.	Nr. lags	X	Y	Z	
Athugasemdir	2 eða 3	Skáli	103,82	205,70	4,91
Fannst vestan við langeld. Við sigtun.					

Nr.	Dags	Heiti	Efniviður	Þjms. nr.	
86	8.6.2021	Bly	Bly	2021-32	
Nr. mannv.	Nr. lags	X	Y	Z	
Athugasemdir	2 eða 3	Skáli	103,82	205,70	4,91
Fannst vestan við langeld. Við sigtun.					

Nr.	Dags	Heiti	Efniviður	Þjms. nr.	
87	8.6.2021	Unninn steinn	Sandsteinn	2021-32	
Nr. mannv.	Nr. lags	X	Y	Z	
Athugasemdir	2 eða 3	Skáli	104,44	209,41	4,73
Fannst norðan við langeld. Slípiför á könntum. Við sigtun.					

Nr.	Dags	Heiti	Efniviður	Þjms. nr.	
88	8.6.2021	Unninn steinn	Sandsteinn	2021-32	
Nr. mannv.	Nr. lags	X	Y	Z	
Athugasemdir	2 eða 3	Skáli	103,82	205,70	4,91
Fannst vestan við langeld. Borað gat þar sem hann hefur brotnað. Við sigtun.					

Nr.	Dags	Heiti	Efniviður	Þjms. nr.	
89	8.6.2021	Skífa	Steinn	2021-32	
Nr. mannv.	Nr. lags	X	Y	Z	
Athugasemdir	2 eða 3	Skáli	103,82	205,70	4,91
Fannst vestan við langeld. Við sigtun. 4.3 sm í þvermál.					

Nr.	Dags	Heiti	Efniviður	Þjms. nr.	
90	8.6.2021	Perla	Gler	2021-32	
Nr. mannv.	Nr. lags	X	Y	Z	
Athugasemdir	2	Skáli	104,86	207,90	4,96
Fannst í miðju langelds, við suðurhlíðina.					

Nr.	Dags	Heiti	Efniviður	Þjms. nr.	
91	8.6.2021	Perla	Gler	2021-32	
Nr. mannv.	Nr. lags	X	Y	Z	
Athugasemdir	2	Skáli	104,15	206,72	4,99
Fannst í vesturhluta langelds, við suðurhlíðina.					

Nr.	Dags	Heiti	Efniviður	Þjms. nr.	
92	8.6.2021	Perla	Gler	2021-32	
Nr. mannv.	Nr. lags	X	Y	Z	
Athugasemdir	2 eða 3	Skáli	102,63	200,49	4,91
Fannst undir aukavegg í miðjum skála við suðurvegginn. Við sigtun.					

Nr.	Dags	Heiti	Efniviður	Þjms. nr.	
93	8.6.2021	Perla	Gler	2021-32	
Nr. mannv.	Nr. lags	X	Y	Z	
Athugasemdir	2 eða 3	Skáli	102,63	200,49	4,91
Fannst undir aukavegg í miðjum skála við suðurvegginn. Við sigtun.					

Nr.	Dags	Heiti	Efniviður	Þjms. nr.	
94	8.6.2021	Perla	Gler	2021-32	
Nr. mannv.	Nr. lags	X	Y	Z	
Athugasemdir	2 eða 3	Skáli	103,00	204,14	5,05
Hálf. Fannst við eldri dyr. Brotin.					


Nr.	Dags	Heiti	Efniviður	Þjms. nr.	
95	9.6.2021	Perla	Gler	2021-32	
Nr. mannv.	Nr. lags	X	Y	Z	
Athugasemdir		Prh. B	-	-	-
Tvöföld. Fannst vestarlega í skurðinum.					

Nr.	Dags	Heiti	Efniviður	Þjms. nr.	
96	9.6.2021	Jaspis	Jaspis	2021-32	
Nr. mannv.	Nr. lags	X	Y	Z	
Athugasemdir		Prh. B	-	-	-
Fannst í miðvesturhluta skurðarins.					

Nr.	Dags	Heiti	Efniviður	Þjms. nr.	
97	9.6.2021	Járn	Járn	2021-32	
Nr. mannv.	Nr. lags	X	Y	Z	
Athugasemdir		Prh. B	-	-	-
Fannst í miðvesturhluta skurðarins.					

Nr.	Dags	Heiti	Efniviður	Þjms. nr.	
98	9.6.2021	Járn	Járn	2021-32	
Nr. mannv.	Nr. lags	X	Y	Z	
Athugasemdir		Prh. B	-	-	-
Fannst vestarlega í skurðinum.					

Nr.	Dags	Heiti	Efniviður	Þjms. nr.		
99	9.6.2021	Bein	Bein	2021-32		
Athugasemdir		Nr. mannv.	Nr. lags	X	Y	Z
		Prh. B	-	-	-	-
Brennt.						

Nr.	Dags	Heiti	Efniviður	Þjms. nr.		
100	8.6.2021	Öxi	Járn	2021-32		
Athugasemdir		Nr. mannv.	Nr. lags	X	Y	Z
		2 eða 3	Skáli	102,15	200,57	5,03
Brotin um augað. Lík öxi frá Straumi í Hróarstungu sem er af K-gerð. Öxi frá Kaldárhöfða einnig lík, en hún er af H-gerð. Fannst undir aukavegg við suðurvegginn. Líklega úr yngri skálanum sbr. hæðina.						

Nr.	Dags	Heiti	Efniviður	Þjms. nr.		
101	9.6.2021	Skífa	Steinn	2021-32		
Athugasemdir		Nr. mannv.	Nr. lags	X	Y	Z
		Prh. B	-	-	-	-
Um 6,6-7,1 í þvermál. Fannst í miðvesturhluta skurðarins. 6,7 sm í þvermál.						

Nr.	Dags	Heiti	Efniviður	Þjms. nr.		
102	9.6.2021	Skífa	Steinn	2021-32		
Athugasemdir		Nr. mannv.	Nr. lags	X	Y	Z
		Prh. B	-	-	-	-
Um 4,6-7,1 í þvermál. Fannst í vesturhluta skurðarins. 4,9 sm í þvermál.						

Nr.	Dags	Heiti	Efniviður	Þjms. nr.		
103	9.6.2021	Skífa	Steinn	2021-32		
Athugasemdir		Nr. mannv.	Nr. lags	X	Y	Z
		Prh. B	-	-	-	-
Um 3,7-4,3 í þvermál. Fannst í vesturhluta skurðarins.						

Nr.	Dags	Heiti	Efniviður	Þjms. nr.		
104	8.6.2021	Brýni	Flöguberg	2021-32		
Athugasemdir		Nr. mannv.	Nr. lags	X	Y	Z
		2 eða 3	Skáli	105,34	206,40	4,88
Fannst rétt vestan við langeld.						

Nr.	Dags	Heiti	Efniviður	Þjms. nr.		
105	11.6.2021	Járn (sproti)	Járn	2021-32		
Athugasemdir		Nr. mannv.	Nr. lags	X	Y	Z
		2 eða 3	Skáli	102,60	200,18	4,88
Fannst undir aukavegg að sunnan. Sprotalaga með gati við endann. Beltissproti? Við sigtun.						

Nr.	Dags	Heiti	Efniviður	Þjms. nr.		
106	11.6.2021	Jaspis	Jaspis	2021-32		
Athugasemdir		Nr. mannv.	Nr. lags	X	Y	Z
		2 eða 3	Skáli	102,30	200,49	4,89
Fannst undir aukavegg að sunnan.						

Nr.	Dags	Heiti	Efniviður	Þjms. nr.		
107	11.6.2021	Jaspis	Jaspis	2021-32		
Athugasemdir		Nr. mannv.	Nr. lags	X	Y	Z
		Prh. B	-	-	-	-
Fannst í óskulagi á nýopnuðu svæði norður úr prufuskurðinum.						

Nr.	Dags	Heiti	Efniviður	Þjms. nr.		
108	11.6.2021	Brýni	Flöguberg	2021-32		
Athugasemdir		Nr. mannv.	Nr. lags	X	Y	Z
		3	Skáli	100,0	206,37	4,90
Fannst sunnarlega í eldri inngangi.						

Nr.	Dags	Heiti	Efniviður	Þjms. nr.		
109	11.6.2021	Unninn steinn	Steinn	2021-32		
Athugasemdir		Nr. mannv.	Nr. lags	X	Y	Z
		2 eða 3	Skáli	103,1	209,03	4,91
Steinninn er harður og slipaður.						

Nr.	Dags	Heiti	Efniviður	Þjms. nr.		
110	11.6.2021	Steinn með	Sandsteinn	2021-32		
Athugasemdir		Nr. mannv.	Nr. lags	X	Y	Z
		2 eða 3	Skáli	102,60	200,18	4,88
Fannst undir aukavegg í suðri. Við sigtun.						

Nr.	Dags	Heiti	Efniviður	Þjms. nr.		
111	11.6.2021	Perla	Gler	2021-32		
Athugasemdir		Nr. mannv.	Nr. lags	X	Y	Z
		2 eða 3	Skáli	102,77	203,25	4,94
Innan við eldri dyr.						

Nr.	Dags	Heiti	Efniviður	Þjms. nr.		
112	11.6.2021	Jaspis	Jaspis	2021-32		
Athugasemdir		Nr. mannv.	Nr. lags	X	Y	Z
		2 eða 3	Skáli	103,0	209,57	4,91
Fannst í suðurseti.						

Nr.	Dags	Heiti	Efniviður	Þjms. nr.		
113	11.6.2021	Jaspis	Jaspis	2021-32		
Athugasemdir		Nr. mannv. 2 eða 3	Nr. lags Skáli	X 103,04	Y 209,72	Z 4,89
Fannst í suðurseti.						

Nr.	Dags	Heiti	Efniviður	Þjms. nr.		
114	11.6.2021	Jaspis	Jaspis	2021-32		
Athugasemdir		Nr. mannv. 2 eða 3	Nr. lags Skáli	X 103,11	Y 209,86	Z 4,88
Fannst í suðurseti.						

Nr.	Dags	Heiti	Efniviður	Þjms. nr.		
115	11.6.2021	Jaspis	Jaspis	2021-32		
Athugasemdir		Nr. mannv. 2 eða 3	Nr. lags Skáli	X 102,53	Y 200,71	Z 4,91
Fannst undir aukavegg við suðurvegg.						

Nr.	Dags	Heiti	Efniviður	Þjms. nr.		
116	11.6.2021	Jaspis	Jaspis	2021-32		
Athugasemdir		Nr. mannv. 2	Nr. lags Skáli	X 101,80	Y 201,41	Z 4,88
Fannst rétt fyrir innan innri steinaröð yngri skálans austan við yngri dyr. Húsförn?						

Nr.	Dags	Heiti	Efniviður	Þjms. nr.		
117	11.6.2021	Glerhallur	Glerhallur	2021-32		
Athugasemdir		Nr. mannv. 2 eða 3	Nr. lags Skáli	X 102,9	Y 209,33	Z 4,94
Fannst í suðurseti.						

Nr.	Dags	Heiti	Efniviður	Þjms. nr.		
118	11.6.2021	Glerhallur	Glerhallur	2021-32		
Athugasemdir		Nr. mannv. 2 eða 3	Nr. lags Skáli	X 102,49	Y 202,05	Z 4,95
Fannst innan við eldri dyr. Við sigtun.						

Nr.	Dags	Heiti	Efniviður	Þjms. nr.		
119	11.6.2021	Járn (skinna?)	Járn	2021-32		
Athugasemdir		Nr. mannv. 2 eða 3	Nr. lags Skáli	X 102,93	Y 208,86	Z 5,0
Fannst í suðurseti.						

Nr.	Dags	Heiti	Efniviður	Þjms. nr.		
120	11.6.2021	Nagli	Járn	2021-32		
Athugasemdir		Nr. mannv. 2 eða 3	Nr. lags Skáli	X 102,77	Y 207,26	Z 4,95
Fannst í suðurseti.						

Nr.	Dags	Heiti	Efniviður	Þjms. nr.		
121	11.6.2021	Steinn með	Sandsteinn	2021-32		
Athugasemdir		Nr. mannv. 2 eða 3	Nr. lags Skáli	X 102,49	Y 202,05	Z 4,95
Borað gat. Fannst við eldri dyr. Við sigtun.						

Nr.	Dags	Heiti	Efniviður	Þjms. nr.		
122	11.6.2021	Skífa	Steinn	2021-32		
Athugasemdir		Nr. mannv.	Nr. lags Hlað	X 109,82	Y 210,81	Z 5,24
Fannst fast upp við norðurvegginn að utan. 5,9 -6,8 sm í þvermál.						

Nr.	Dags	Heiti	Efniviður	Þjms. nr.		
123	11.6.2021	Skífa	Steinn	2021-32		
Athugasemdir		Nr. mannv.	Nr. lags Hlað	X 109,77	Y 211,80	Z 5,24
Fannst fast upp við norðurvegginn að utan. 6,1 -6,4 sm í þvermál.						

Nr.	Dags	Heiti	Efniviður	Þjms. nr.		
124	11.6.2021	Perla	Gler	2021-32		
Athugasemdir		Nr. mannv. 2 eða 3	Nr. lags Skáli	X 102,49	Y 202,05	Z 4,95
Innan við eldri dyr. Við sigtun. Margar eins eða svipaðar perlur á svæðinu!						

Nr.	Dags	Heiti	Efniviður	Þjms. nr.		
125	14.6.2021	Gler	Gler	2021-32		
Athugasemdir		Nr. mannv.	Nr. lags Prh. 3	X -	Y -	Z -
Fannst við hreinsun ofarlega í jarðlögum. Nútími.						

Nr.	Dags	Heiti	Efniviður	Þjms. nr.		
126	14.6.2021	Bein	Bein	2021-32		
Athugasemdir		Nr. mannv.	Nr. lags Prh. 3	X -	Y -	Z -
Fannst við hreinsun ofarlega í jarðlögum. Fleir morkin bein voru þarna í smá hrúgu. Ungt.						

Nr.	Dags	Heiti	Efniviður	Þjms. nr.		
127	14.6.2021	Jaspis	Jaspis	2021-32		
Athugasemdir		Nr. mannv.	Nr. lags	X	Y	Z
		Prh. B	-	-	-	-
Fannst við hreinsun á 5 x 5 m svæði norðan við Prh. B.						

Nr.	Dags	Heiti	Efniviður	Þjms. nr.		
128	14.6.2021	Jaspis	Jaspis	2021-32		
Athugasemdir		Nr. mannv.	Nr. lags	X	Y	Z
		2 eða 3	Skáli	101,80	209,21	4,89
Fannst í suðurseti hjá langeldi.						

Nr.	Dags	Heiti	Efniviður	Þjms. nr.		
129	14.6.2021	Glerhallur	Glerhallur	2021-32		
Athugasemdir		Nr. mannv.	Nr. lags	X	Y	Z
		2 eða 3	Skáli	102,93	209,04	4,89
Fannst í suðurseti hjá langeldi.						

Nr.	Dags	Heiti	Efniviður	Þjms. nr.		
130	14.6.2021	Tinna?	Tinna	2021-32		
Athugasemdir		Nr. mannv.	Nr. lags	X	Y	Z
		Prh. B	-	-	-	-
Fannst við hreinsun á 5 x 5 m svæði norðan við Prh. B.						

Nr.	Dags	Heiti	Efniviður	Þjms. nr.		
131	14.6.2021	Jaspis	Jaspis	2021-32		
Athugasemdir		Nr. mannv.	Nr. lags	X	Y	Z
		Prh. B	-	-	-	-
Fannst við hreinsun á 5 x 5 m svæði norðan við Prh. B.						

Nr.	Dags	Heiti	Efniviður	Þjms. nr.		
132	14.6.2021	Skífa	Steinn	2021-32		
Athugasemdir		Nr. mannv.	Nr. lags	X	Y	Z
		2	Skáli	102,56	205,58	4,95
Fannst í aukavegg við NV-horn eldri dyra. Þykkari en allar aðrar skífur frá Stöð. 7,8 - 8,5 sm í þvermál.						

Nr.	Dags	Heiti	Efniviður	Þjms. nr.		
133	14.6.2021	Hnoðnaglar	Járn	2021-32		
Athugasemdir		Nr. mannv.	Nr. lags	X	Y	Z
		2 eða 3	Skáli	102,97	209,50	4,89
Fannst í suðurseti hjá langeldi. Bátasaumur?						

Nr.	Dags	Heiti	Efniviður	Þjms. nr.		
134	14.6.2021	Perla	Gler	2021-32		
Athugasemdir		Nr. mannv.	Nr. lags	X	Y	Z
		Prh. B	-	-	-	-
Fannst við hreinsun á 5 x 5 m svæði norðan við Prh. B.						

Nr.	Dags	Heiti	Efniviður	Þjms. nr.		
135	15.6.2021	Járn (lykkja)	Járn	2021-32		
Athugasemdir		Nr. mannv.	Nr. lags	X	Y	Z
		2 eða 3	Skáli	103,16	209,53	4,77
Fannst í suðurseti hjá langeldi.						

Nr.	Dags	Heiti	Efniviður	Þjms. nr.		
136	15.6.2021	Járn	Járn	2021-32		
Athugasemdir		Nr. mannv.	Nr. lags	X	Y	Z
		2 eða 3	Skáli	102,8	209,00	-
Fannst í suðurseti hjá langeldi. Við sigtun.						

Nr.	Dags	Heiti	Efniviður	Þjms. nr.		
137	15.6.2021	Járn	Járn	2021-32		
Athugasemdir		Nr. mannv.	Nr. lags	X	Y	Z
		2 eða 3	Skáli	102,8	209,00	-
Fannst í suðurseti hjá langeldi. Við sigtun.						

Nr.	Dags	Heiti	Efniviður	Þjms. nr.		
138	15.6.2021	Brýni	Flöguberg	2021-32		
Athugasemdir		Nr. mannv.	Nr. lags	X	Y	Z
		2 eða 3	Skáli	102,8	207,0	-
Fannst í suðurseti hjá langeldi. Við sigtun. Mjög lítið.						

Nr.	Dags	Heiti	Efniviður	Þjms. nr.		
139	15.6.2021	Perla	Gler	2021-32		
Athugasemdir		Nr. mannv.	Nr. lags	X	Y	Z
		2 eða 3	Skáli	102,8	209,0	-
Fannst í suðurseti hjá langeldi. Við sigtun. Mjög lítið.						

Nr.	Dags	Heiti	Efniviður	Þjms. nr.		
140	15.6.2021	Perla	Gler	2021-32		
Athugasemdir		Nr. mannv.	Nr. lags	X	Y	Z
		2	Skáli	102,8	209	-
Fannst í suðurseti. Við sigtun.						

Nr.	Dags	Heiti	Efniviður	Þjms. nr.		
141	15.6.2021	Perla	Gler	2021-32		
Athugasemdir		Nr. mannv.	Nr. lags	X	Y	Z
		2	Skáli	104,40	206,25	4,77
Fannst vestan megin í langeldi. Við sigtun.						

Nr.	Dags	Heiti	Efniviður	Þjms. nr.		
142	15.6.2021	Járn	Járn	2021-32		
Athugasemdir		Nr. mannv.	Nr. lags	X	Y	Z
			Prh. 3	-	-	-
Fannst við 5 x 5 m svæði norður af Prh. 3, við V-snið.						

Nr.	Dags	Heiti	Efniviður	Þjms. nr.		
143	15.6.2021	Járn	Járn	2021-32		
Athugasemdir		Nr. mannv.	Nr. lags	X	Y	Z
		2	Skáli	104,40	206,25	4,77
Fannst vestan við langeldinn. Við sigtun.						

Nr.	Dags	Heiti	Efniviður	Þjms. nr.		
144	15.6.2021	Jaspis	Jaspis	2021-32		
Athugasemdir		Nr. mannv.	Nr. lags	X	Y	Z
		2	Skáli	104,40	206,25	4,77
Fannst vestan við langeldinn. Við sigtun.						

Nr.	Dags	Heiti	Efniviður	Þjms. nr.		
145	15.6.2021	Jaspis	Jaspis	2021-32		
Athugasemdir		Nr. mannv.	Nr. lags	X	Y	Z
		2	Skáli	104,40	206,25	4,77
Fannst vestan við langeldinn. Við sigtun.						

Nr.	Dags	Heiti	Efniviður	Þjms. nr.		
146	15.6.2021	Jaspis	Jaspis	2021-32		
Athugasemdir		Nr. mannv.	Nr. lags	X	Y	Z
			Prh. B	-	-	-
Fannst á miðju 5 x 5 m svæði norður af Prh. B.						

Nr.	Dags	Heiti	Efniviður	Þjms. nr.		
147	15.6.2021	Jaspis og	Jaspis og	2021-32		
Athugasemdir		Nr. mannv.	Nr. lags	X	Y	Z
		2	Skáli	104,40	206,25	4,77
Fannst vestan við langeld. Við sigtun.						

Nr.	Dags	Heiti	Efniviður	Þjms. nr.		
148	15.6.2021	Glerhallur	Glerhallur	2021-32		
Athugasemdir		Nr. mannv.	Nr. lags	X	Y	Z
			Prh. B	-	-	-
Fannst á 5 x 5 m svæði norðan við Prh. B.						

Nr.	Dags	Heiti	Efniviður	Þjms. nr.		
149	15.6.2021	Brýni	Flöguberg	2021-32		
Athugasemdir		Nr. mannv.	Nr. lags	X	Y	Z
		2	Skáli	104,40	206,25	4,77
Fannst vestan við langeldinn. Við sigtun.						

Nr.	Dags	Heiti	Efniviður	Þjms. nr.		
150	15.6.2021	Brýni	Flöguberg	2021-32		
Athugasemdir		Nr. mannv.	Nr. lags	X	Y	Z
			Prh. B	-	-	-
Fannst í 5 x 5 m svæði norður af Prh. B.						

Nr.	Dags	Heiti	Efniviður	Þjms. nr.		
151	15.6.2021	Brýni	Flöguberg	2021-32		
Athugasemdir		Nr. mannv.	Nr. lags	X	Y	Z
		2	Skáli	104,95	206,7	4,77
Fannst vestan við langeldinn.						

Nr.	Dags	Heiti	Efniviður	Þjms. nr.		
152	15.6.2021	Skífa	Steinn	2021-32		
Athugasemdir		Nr. mannv.	Nr. lags	X	Y	Z
		2	Skáli	105,42	206,67	4,86
Fannst vestast í langeld. 4,2 sm í þvermál.						

Nr.	Dags	Heiti	Efniviður	Þjms. nr.		
153	16.6.2021	Jaspis	Jaspis	2021-32		
Athugasemdir		Nr. mannv.	Nr. lags	X	Y	Z
			Prh. B	-	-	-
Fannst á 5 x 5 m svæði norður af Prh. B.						

Nr.	Dags	Heiti	Efniviður	Þjms. nr.		
154	16.6.2021	Brýni	Flöguberg	2021-32		
Athugasemdir		Nr. mannv.	Nr. lags	X	Y	Z
			Prh. B	-	-	-
Fannst á 5 x 5 m svæði norður af Prh. B.						

Nr.	Dags	Heiti	Efniviður	Þjms. nr.		
155	16.6.2021	Perla?	Sandsteinn	2021-32		
Athugasemdir		Nr. mannv.	Nr. lags	X	Y	Z
		Prh. B	-	-	-	-
Fannst á 5 x 5 m svæði norðan af Prh. B. Þakin svörtu efni eins og tjöru?						

Nr.	Dags	Heiti	Efniviður	Þjms. nr.		
156	17.6.2021	Járn	Járn	2021-32		
Athugasemdir		Nr. mannv.	Nr. lags	X	Y	Z
		Prh. B	-	-	-	-
Á 5 x 5 m svæði norðan við Prh. B. Við sigtun.						

Nr.	Dags	Heiti	Efniviður	Þjms. nr.		
157	17.6.2021	Járn	Járn	2021-32		
Athugasemdir		Nr. mannv.	Nr. lags	X	Y	Z
		Prh. B	-	-	-	-
Á 5 x 5 m svæði norðan við Prh. B.						

Nr.	Dags	Heiti	Efniviður	Þjms. nr.		
158	17.6.2021	Jaspis	Jaspis	2021-32		
Athugasemdir		Nr. mannv.	Nr. lags	X	Y	Z
		Prh. B	-	-	-	-
Á 5 x 5 m svæði norðan við Prh. B. Við sigtun.						

Nr.	Dags	Heiti	Efniviður	Þjms. nr.		
159	17.6.2021	Glerhallur og	Glerhallur og	2021-32		
Athugasemdir		Nr. mannv.	Nr. lags	X	Y	Z
		Prh. B	-	-	-	-
Á 5 x 5 m svæði norðan við Prh. B. 2 glerhallar. Við sigtun.						

Nr.	Dags	Heiti	Efniviður	Þjms. nr.		
160	17.6.2021	Glerhallur	Glerhallur	2021-32		
Athugasemdir		Nr. mannv.	Nr. lags	X	Y	Z
		Prh. B	-	-	-	-
Á 5 x 5 m svæði norðan við Prh. B. Við sigtun.						

Nr.	Dags	Heiti	Efniviður	Þjms. nr.		
161	17.6.2021	Jaspis	Jaspis	2021-32		
Athugasemdir		Nr. mannv.	Nr. lags	X	Y	Z
		Prh. B	-	-	-	-
Á 5 x 5 m svæði norðan við Prh. B. Við sigtun.						

Nr.	Dags	Heiti	Efniviður	Þjms. nr.		
162	17.6.2021	Jaspis	Jaspis	2021-32		
Athugasemdir		Nr. mannv.	Nr. lags	X	Y	Z
		Prh. 3	-	-	-	-
Á 5 x 5 m svæði, í NV-horni við skriðu.						

Nr.	Dags	Heiti	Efniviður	Þjms. nr.		
163	17.6.2021	Jaspis	Jaspis	2021-32		
Athugasemdir		Nr. mannv.	Nr. lags	X	Y	Z
		Prh. B	-	-	-	-
Á 5 x 5 m svæði norðan við Prh. B. Við sigtun.						

Nr.	Dags	Heiti	Efniviður	Þjms. nr.		
164	17.6.2021	Brýni	Flöguberg	2021-32		
Athugasemdir		Nr. mannv.	Nr. lags	X	Y	Z
		Prh. B	-	-	-	-
Á 5 x 5 m svæði norðan við Prh. B. Lítil flaga. Við sigtun.						

Nr.	Dags	Heiti	Efniviður	Þjms. nr.		
165	17.6.2021	Brýni	Flöguberg	2021-32		
Athugasemdir		Nr. mannv.	Nr. lags	X	Y	Z
		Prh. B	-	-	-	-
Á 5 x 5 m svæði norðan við Prh. B. Lítið brot.						

Nr.	Dags	Heiti	Efniviður	Þjms. nr.		
166	17.6.2021	Rónagli	Járn	2021-32		
Athugasemdir		Nr. mannv.	Nr. lags	X	Y	Z
		Prh. B	-	-	-	-
Fannst í uppmokstri úr 5 x 5 m svæði norðan við Prh. B.						

Nr.	Dags	Heiti	Efniviður	Þjms. nr.		
167	17.6.2021	Tönn	Bein	2021-32		
Athugasemdir		Nr. mannv.	Nr. lags	X	Y	Z
		Prh. B	-	-	-	-
Á 5 x 5 m svæði norðan við Prh. B. Tvær rákir sem gætu verið eftir hnif. Hafa fundist á Kolkuósi.						

Nr.	Dags	Heiti	Efniviður	Þjms. nr.		
168	17.6.2021	Tönn	Bein	2021-32		
Athugasemdir		Nr. mannv.	Nr. lags	X	Y	Z
		Prh. B	-	-	-	-
Á 5 x 5 m svæði norðan við Prh. B. Hafa fundist á Kolkuósi.						

Nr.	Dags	Heiti	Efniviður	Þjms. nr.		
169	17.6.2021	Perla	Gler	2021-32		
Athugasemdir		Nr. mannv.	Nr. lags	X	Y	Z
		Prh. B	-	-	-	-
Á 5 x 5 m svæði norðan við Prh. B.						

Nr.	Dags	Heiti	Efniviður	Þjms. nr.		
170	17.6.2021	Jaspis og	Jaspis og	2021-32		
Athugasemdir		Nr. mannv.	Nr. lags	X	Y	Z
		2 eða 3	Skáli	105,60	206,60	4,73
Fannst norðan við langeld. Við sigtun.						

Nr.	Dags	Heiti	Efniviður	Þjms. nr.		
171	17.6.2021	Jaspis	Jaspis	2021-32		
Athugasemdir		Nr. mannv.	Nr. lags	X	Y	Z
		2 eða 3	Skáli	105,47	207,87	4,74
Fannst norðan við langeld (í lægðinni). Við sigtun.						

Nr.	Dags	Heiti	Efniviður	Þjms. nr.		
172	17.6.2021	Glerhallur	Glerhallur	2021-32		
Athugasemdir		Nr. mannv.	Nr. lags	X	Y	Z
		2 eða 3	Skáli	105,10	208,00	4,81
Fannst í langeldi.						

Nr.	Dags	Heiti	Efniviður	Þjms. nr.		
173	17.6.2021	Járn	Járn	2021-32		
Athugasemdir		Nr. mannv.	Nr. lags	X	Y	Z
		Prh. B	-	-	-	-
Fannst á 5 x 5 m svæði norðan við Prh. B.						

Nr.	Dags	Heiti	Efniviður	Þjms. nr.		
174	17.6.2021	Bein	Bein	2021-32		
Athugasemdir		Nr. mannv.	Nr. lags	X	Y	Z
		Prh. 3	-	-	-	-
Fannst á 5 x 5 m svæði norðan við Prh. 3. Norðan við steinaröð.						

Nr.	Dags	Heiti	Efniviður	Þjms. nr.		
175	17.6.2021	Járn (nagli)	Járn	2021-32		
Athugasemdir		Nr. mannv.	Nr. lags	X	Y	Z
		2 eða 3	Skáli	104,67	206,09	4,78
Fannst vestan við langeld.						

Nr.	Dags	Heiti	Efniviður	Þjms. nr.		
176	17.6.2021	Hnoðnagli	Járn	2021-32		
Athugasemdir		Nr. mannv.	Nr. lags	X	Y	Z
		2 eða 3	Skáli	105,20	208,46	4,81
Fannst í langeldi.						

Nr.	Dags	Heiti	Efniviður	Þjms. nr.		
177	17.6.2021	Járn (skinna)	Járn	2021-32		
Athugasemdir		Nr. mannv.	Nr. lags	X	Y	Z
		2 eða 3	Skáli	106,08	207,77	4,78
Fannst norðan við langeld í lægðinni.						

Nr.	Dags	Heiti	Efniviður	Þjms. nr.		
178	17.6.2021	Járn	Járn	2021-32		
Athugasemdir		Nr. mannv.	Nr. lags	X	Y	Z
		2 eða 3	Skáli	105,10	208,00	4,81
Fannst í langeldi. Við sigtun.						

Nr.	Dags	Heiti	Efniviður	Þjms. nr.		
179	17.6.2021	Járn	Járn	2021-32		
Athugasemdir		Nr. mannv.	Nr. lags	X	Y	Z
		2 eða 3	Skáli	105,60	206,60	4,73
Fannst norðan við langeld. Við sigtun.						

Nr.	Dags	Heiti	Efniviður	Þjms. nr.		
180	17.6.2021	Brýni	Flöguberg	2021-32		
Athugasemdir		Nr. mannv.	Nr. lags	X	Y	Z
		Prh. B	-	-	-	-
Fannst á 5 x 5 m svæði norðan við Prh. B. (Flaga).						

Nr.	Dags	Heiti	Efniviður	Þjms. nr.		
181	17.6.2021	Brýni	Flöguberg	2021-32		
Athugasemdir		Nr. mannv.	Nr. lags	X	Y	Z
		Prh. B	-	-	-	-
Fannst á 5 x 5 m svæði norðan við Prh. B. (Flaga).						

Nr.	Dags	Heiti	Efniviður	Þjms. nr.		
182	21.6.2021	Skífa	Steinn	2021-32		
Athugasemdir		Nr. mannv.	Nr. lags	X	Y	Z
		3	Skáli	100,36	209,04	4,89
Fannst í veggnum á milli eldri og yngri dyra. Innan steinaraðar. 3,9 sm í þvermál.						

Nr.	Dags	Heiti	Efniviður	Þjms. nr.	
183	21.6.2021	Glerhallur og	Glerhallur og	2021-32	
	Nr. mannv.	Nr. lags	X	Y	Z
Athugasemdir	2 eða 3	Skáli	104,10	207,80	4,75
Fannst sunnan við langeld. Við sigtun.					

Nr.	Dags	Heiti	Efniviður	Þjms. nr.	
184	21.6.2021	Jaspis	Jaspis	2021-32	
	Nr. mannv.	Nr. lags	X	Y	Z
Athugasemdir	2	Skáli	103,40	213,41	4,97
Fannst í vegg skálans, við steinaröð.					

Nr.	Dags	Heiti	Efniviður	Þjms. nr.	
185	21.6.2021	Jaspis	Jaspis	2021-32	
	Nr. mannv.	Nr. lags	X	Y	Z
Athugasemdir	2 eða 3	Skáli	104,38	207,37	4,82
Fannst við langeld að sunnan.					

Nr.	Dags	Heiti	Efniviður	Þjms. nr.	
186	21.6.2021	Glerhallur	Glerhallur	2021-32	
	Nr. mannv.	Nr. lags	X	Y	Z
Athugasemdir	2 eða 3	Skáli	105,30	206,50	4,77
Fannst norðan við langeld. Við sigtun.					

Nr.	Dags	Heiti	Efniviður	Þjms. nr.	
187	21.6.2021	Glerhallur	Glerhallur	2021-32	
	Nr. mannv.	Nr. lags	X	Y	Z
Athugasemdir	2 eða 3	Skáli	105,30	206,50	4,77
Fannst norðan við langeld. Við sigtun.					

Nr.	Dags	Heiti	Efniviður	Þjms. nr.	
188	21.6.2021	Jaspis og	Jaspis og	2021-32	
	Nr. mannv.	Nr. lags	X	Y	Z
Athugasemdir	2 eða 3	Skáli	103,80	206,20	4,87
Fannst suðvestan við langeld. Við sigtun.					

Nr.	Dags	Heiti	Efniviður	Þjms. nr.	
189	21.6.2021	Járn (nagli)	Járn	2021-32	
	Nr. mannv.	Nr. lags	X	Y	Z
Athugasemdir	2 eða 3	Skáli	103,80	206,20	4,86
Fannst suðvestan við langeld. Við sigtun.					

Nr.	Dags	Heiti	Efniviður	Þjms. nr.	
190	21.6.2021	Járn	Járn	2021-32	
	Nr. mannv.	Nr. lags	X	Y	Z
Athugasemdir	2 eða 3	Skáli	104,95	206,97	4,75
Fannst vestan við langeld.					

Nr.	Dags	Heiti	Efniviður	Þjms. nr.	
191	21.6.2021	Járn (skinna)	Járn	2021-32	
	Nr. mannv.	Nr. lags	X	Y	Z
Athugasemdir	2 eða 3	Skáli	104,70	208,36	4,75
Fannst sunnan við langeld.					

Nr.	Dags	Heiti	Efniviður	Þjms. nr.	
192	21.6.2021	Járn	Járn	2021-32	
	Nr. mannv.	Nr. lags	X	Y	Z
Athugasemdir	2 eða 3	Skáli	105,30	206,50	4,77
Fannst norðan við langeld. Við sigtun.					

Nr.	Dags	Heiti	Efniviður	Þjms. nr.	
193	21.6.2021	Brýni	Flöguberg	2021-32	
	Nr. mannv.	Nr. lags	X	Y	Z
Athugasemdir	2 eða 3	Skáli	104,67	207,11	4,76
Fannst við mörk langelds að norðan.					

Nr.	Dags	Heiti	Efniviður	Þjms. nr.	
194	21.6.2021	Perla	Gler	2021-32	
	Nr. mannv.	Nr. lags	X	Y	Z
Athugasemdir	2 eða 3	Skáli	104,82	208,34	4,76
Fannst við mörk langelds að sunnan.					

Nr.	Dags	Heiti	Efniviður	Þjms. nr.	
195	21.6.2021	Perla	Gler	2021-32	
	Nr. mannv.	Nr. lags	X	Y	Z
Athugasemdir	2 eða 3	Skáli	104,10	207,80	4,75
Fannst sunnan við langeld. Hálf. Við sigtun.					

Nr.	Dags	Heiti	Efniviður	Þjms. nr.	
196	21.6.2021	Perla	Gler	2021-32	
	Nr. mannv.	Nr. lags	X	Y	Z
Athugasemdir	2 eða 3	Skáli	104,10	207,80	4,75
Fannst sunnan við langeld. Hálf. Við sigtun.					

Nr.	Dags	Heiti	Efniviður	Þjms. nr.		
197	22.6.2021	Járn	Járn	2021-32		
Athugasemdir		Nr. mannv.	Nr. lags	X	Y	Z
		3	Skáli	104,02	196,67	4,73
Austur af Stórustétt.						

Nr.	Dags	Heiti	Efniviður	Þjms. nr.		
198	22.6.2021	Jaspis og	Jaspis og	2021-32		
Athugasemdir		Nr. mannv.	Nr. lags	X	Y	Z
		3	Skáli	104,70	197,5	4,76
Austur af Stórustétt. Við sigtun.						

Nr.	Dags	Heiti	Efniviður	Þjms. nr.		
199	22.6.2021	Jaspis	Jaspis	2021-32		
Athugasemdir		Nr. mannv.	Nr. lags	X	Y	Z
		3	Skáli	104,10	196,65	4,74
Austur af Stórustétt.						

Nr.	Dags	Heiti	Efniviður	Þjms. nr.		
200	22.6.2021	Jaspis og	Jaspis og	2021-32		
Athugasemdir		Nr. mannv.	Nr. lags	X	Y	Z
		3	Skáli	104,65	197,60	4,76
Austur af Stórustétt. Við sigtun.						

Nr.	Dags	Heiti	Efniviður	Þjms. nr.		
201	22.6.2021	Skífa?	Steinn	2021-32		
Athugasemdir		Nr. mannv.	Nr. lags	X	Y	Z
		-	Hlað	98,80	192,20	4,63
Fannst á móts við Reit B frá 2016. 7,7-8,1 sm í þvermál.						

Nr.	Dags	Heiti	Efniviður	Þjms. nr.		
202	23.6.2021	Járn	Járn	2021-32		
Athugasemdir		Nr. mannv.	Nr. lags	X	Y	Z
		2	Skáli	102,50	201,30	4,93
Fannst í suðurseti fyrir miðju. Við sigtun.						

Nr.	Dags	Heiti	Efniviður	Þjms. nr.		
203	23.6.2021	Járn (nagli?)	Járn	2021-32		
Athugasemdir		Nr. mannv.	Nr. lags	X	Y	Z
		2 eða 3	Skáli	103,70	199,48	4,81
Fannst í suðurseti fyrir miðju. Við sigtun.						

Nr.	Dags	Heiti	Efniviður	Þjms. nr.		
204	23.6.2021	Járn	Járn	2021-32		
Athugasemdir		Nr. mannv.	Nr. lags	X	Y	Z
		2 eða 3	Skáli	103,26	200,59	4,86
Fannst í suðurseti fyrir miðju.						

Nr.	Dags	Heiti	Efniviður	Þjms. nr.		
205	23.6.2021	Járn	Járn	2021-32		
Athugasemdir		Nr. mannv.	Nr. lags	X	Y	Z
		2 eða 3	Skáli	105,50	214,20	4,82
Fannst í austurhluta miðjum. Við sigtun.						

Nr.	Dags	Heiti	Efniviður	Þjms. nr.		
206	23.6.2021	Járn	Járn	2021-32		
Athugasemdir		Nr. mannv.	Nr. lags	X	Y	Z
		2 eða 3	Skáli	104,70	206,40	4,84
Fannst vestan við langeld á milli yngra og eldra gólfs. Við sigtun.						

Nr.	Dags	Heiti	Efniviður	Þjms. nr.		
207	23.6.2021	Járn	Járn	2021-32		
Athugasemdir		Nr. mannv.	Nr. lags	X	Y	Z
		2 eða 3	Skáli	105,10	215,86	4,87
Fannst í austurhlutanum miðjum.						

Nr.	Dags	Heiti	Efniviður	Þjms. nr.		
208	23.6.2021	Járn	Járn	2021-32		
Athugasemdir		Nr. mannv.	Nr. lags	X	Y	Z
		2 eða 3	Skáli	103,45	200,32	4,86
Fannst í suðurseti fyrir miðjum skála. Við sigtun.						

Nr.	Dags	Heiti	Efniviður	Þjms. nr.		
209	23.6.2021	Járn	Járn	2021-32		
Athugasemdir		Nr. mannv.	Nr. lags	X	Y	Z
		3	Skáli	105,00	213,50	4,70
Fannst við suðurvegginn. Einn gripur.						

Nr.	Dags	Heiti	Efniviður	Þjms. nr.		
210	23.6.2021	Járn	Járn	2021-32		
Athugasemdir		Nr. mannv.	Nr. lags	X	Y	Z
		3	Skáli	105,00	213,58	4,89
Fannst suðaustarlega.						

Nr.	Dags	Heiti	Efniviður	Þjms. nr.		
211	23.6.2021	Járn	Járn	2021-32		
Athugasemdir		Nr. mannv.	Nr. lags	X	Y	Z
		3	Skáli	104,81	213,46	4,89
Fannst suðaustarlega. Einn gripur?						

Nr.	Dags	Heiti	Efniviður	Þjms. nr.		
212	23.6.2021	Járn	Járn	2021-32		
Athugasemdir		Nr. mannv.	Nr. lags	X	Y	Z
		3	Skáli	105,28	201,40	4,92
Fannst fyrir miðju.						

Nr.	Dags	Heiti	Efniviður	Þjms. nr.		
213	23.6.2021	Járn	Járn	2021-32		
Athugasemdir		Nr. mannv.	Nr. lags	X	Y	Z
		2	Skáli	107,88	211,92	5,05
Fannst í aukavegg norðaustanmegin.						

Nr.	Dags	Heiti	Efniviður	Þjms. nr.		
214	23.6.2021	Brýni	Flöguberg	2021-32		
Athugasemdir		Nr. mannv.	Nr. lags	X	Y	Z
		3	Skáli	104,61	199,72	4,80
Fannst fyrir miðju.						

Nr.	Dags	Heiti	Efniviður	Þjms. nr.		
215	23.6.2021	Brýni	Flöguberg	2021-32		
Athugasemdir		Nr. mannv.	Nr. lags	X	Y	Z
		3	Skáli	103,44	200,19	5,00
Fannst fyrir miðju.						

Nr.	Dags	Heiti	Efniviður	Þjms. nr.		
216	23.6.2021	Brýni	Flöguberg	2021-32		
Athugasemdir		Nr. mannv.	Nr. lags	X	Y	Z
		2 eða 3	Skáli	103,45	200,32	4,86
Fannst fyrir miðju. Við sigtun.						

Nr.	Dags	Heiti	Efniviður	Þjms. nr.		
217	23.6.2021	Brýni	Flöguberg	2021-32		
Athugasemdir		Nr. mannv.	Nr. lags	X	Y	Z
		2 eða 3	Skáli	104,70	206,40	4,84
Fannst vestan við langeld á milli yngra og eldra gólfs. Við sigtun.						

Nr.	Dags	Heiti	Efniviður	Þjms. nr.		
218	23.6.2021	Brýni	Flöguberg	2021-32		
Athugasemdir		Nr. mannv.	Nr. lags	X	Y	Z
		3	Skáli	104,25	200,90	4,81
Fannst í miðju skála. Við sigtun.						

Nr.	Dags	Heiti	Efniviður	Þjms. nr.		
219	23.6.2021	Brýni	Flöguberg	2021-32		
Athugasemdir		Nr. mannv.	Nr. lags	X	Y	Z
		3	Skáli	105,27	199,20	4,80
Fannst í miðju skála. Við sigtun.						

Nr.	Dags	Heiti	Efniviður	Þjms. nr.		
220	23.6.2021	Brýni	Flöguberg	2021-32		
Athugasemdir		Nr. mannv.	Nr. lags	X	Y	Z
		3	Skáli	105,65	201,68	4,82
Fannst í miðju skála.						

Nr.	Dags	Heiti	Efniviður	Þjms. nr.		
221	23.6.2021	Brýni	Flöguberg	2021-32		
Athugasemdir		Nr. mannv.	Nr. lags	X	Y	Z
		3	Skáli	105,64	200,50	4,85
Fannst í miðju skála. Við sigtun.						

Nr.	Dags	Heiti	Efniviður	Þjms. nr.		
222	23.6.2021	Jaspis	Jaspis	2021-32		
Athugasemdir		Nr. mannv.	Nr. lags	X	Y	Z
		3	Skáli	105,27	199,80	4,80
Fannst í miðju skála. Við sigtun.						

Nr.	Dags	Heiti	Efniviður	Þjms. nr.		
223	23.6.2021	Glerhallur	Glerhallur	2021-32		
Athugasemdir		Nr. mannv.	Nr. lags	X	Y	Z
		3	Skáli	105,27	199,24	4,80
Fannst í miðju skála. Ferhyrndur. Við sigtun.						

Nr.	Dags	Heiti	Efniviður	Þjms. nr.		
224	23.6.2021	Tinna	Tinna	2021-32		
Athugasemdir		Nr. mannv.	Nr. lags	X	Y	Z
		3	Skáli	105,23	2015,86	4,87
Fannst í austurenda fyrir miðju.						

Nr.	Dags	Heiti	Efniviður	Þjms. nr.		
225	23.6.2021	Glerhallur	Glerhallur	2021-32		
Athugasemdir		Nr. mannv.	Nr. lags	X	Y	Z
		2 eða 3	Skáli	104,70	206,40	4,84
Fannst vestan við langeld milli yngra og eldra gólfs. Við sigtun.						

Nr.	Dags	Heiti	Efniviður	Þjms. nr.		
226	23.6.2021	Jaspis	Jaspis	2021-32		
Athugasemdir		Nr. mannv.	Nr. lags	X	Y	Z
		2 eða 3	Skáli	104,50	206,50	4,73
Fannst norðan við langeld. Við sigtun.						

Nr.	Dags	Heiti	Efniviður	Þjms. nr.		
227	23.6.2021	Skífa?	Steinn	2021-32		
Athugasemdir		Nr. mannv.	Nr. lags	X	Y	Z
		3	Skáli	105,00	213,50	4,70
Brotin. Hefur verið u 3,2 sm í þvermál.						

Nr.	Dags	Heiti	Efniviður	Þjms. nr.		
228	23.6.2021	Jaspis	Jaspis	2021-32		
Athugasemdir		Nr. mannv.	Nr. lags	X	Y	Z
		3	Skáli	105,00	213,50	4,70
Fannst við suðurvegginn.						

Nr.	Dags	Heiti	Efniviður	Þjms. nr.		
229	23.6.2021	Jaspis	Jaspis	2021-32		
Athugasemdir		Nr. mannv.	Nr. lags	X	Y	Z
		3	Skáli	104,40	202,00	4,85
Við sigtun.						

Nr.	Dags	Heiti	Efniviður	Þjms. nr.		
230	23.6.2021	Hraftinna	Hraftinna	2021-32		
Athugasemdir		Nr. mannv.	Nr. lags	X	Y	Z
		3	Skáli	104,04	201,54	4,83
Fannst í miðjum skála.						

Nr.	Dags	Heiti	Efniviður	Þjms. nr.		
231	23.6.2021	Jaspis	Jaspis	2021-32		
Athugasemdir		Nr. mannv.	Nr. lags	X	Y	Z
		2 eða 3	Skáli	103,70	199,48	4,81
Fannst sunnanmegin í skála fyrir miðju. Við sigtun.						

Nr.	Dags	Heiti	Efniviður	Þjms. nr.		
232	23.6.2021	Jaspis	Jaspis	2021-32		
Athugasemdir		Nr. mannv.	Nr. lags	X	Y	Z
		2 eða 3	Skáli	102,66	201,31	4,93
Fannst sunnanmegin í skála fyrir miðju.						

Nr.	Dags	Heiti	Efniviður	Þjms. nr.		
233	23.6.2021	Jaspis	Jaspis	2021-32		
Athugasemdir		Nr. mannv.	Nr. lags	X	Y	Z
		2 eða 3	Skáli	102,15	200,46	4,88
Fannst upp við suðurvegg fyrir miðju.						

Nr.	Dags	Heiti	Efniviður	Þjms. nr.		
234	23.6.2021	Glerhallur	Glerhallur	2021-32		
Athugasemdir		Nr. mannv.	Nr. lags	X	Y	Z
		2 eða 3	Skáli	103,41	198,82	5,01
Fannst sunnan megin í húsinu fyrir miðju. Hugsanlega unninn (slípuð rönd yfir).						

Nr.	Dags	Heiti	Efniviður	Þjms. nr.		
235	23.6.2021	Unninn steinn?	Sandsteinn	2021-32		
Athugasemdir		Nr. mannv.	Nr. lags	X	Y	Z
		3	Skáli	101,54	213,75	4,84
Fannst við suðurvegg.						

Nr.	Dags	Heiti	Efniviður	Þjms. nr.		
236	23.6.2021	Met	Blý	2021-32		
Athugasemdir		Nr. mannv.	Nr. lags	X	Y	Z
		2	Skáli	104,50	207,10	4,73
Fannst í eða við langeld. 7,5 mm í þvermál. Við sigtun.						

Nr.	Dags	Heiti	Efniviður	Þjms. nr.		
237	23.6.2021	Perla	Gler	2021-32		
Athugasemdir		Nr. mannv.	Nr. lags	X	Y	Z
		3	Skáli	105,60	215,20	4,84
Hálf.						

Nr.	Dags	Heiti	Efniviður	Þjms. nr.		
238	24.6.2021	Jaspis	Jaspis	2021-32		
Athugasemdir		Nr. mannv.	Nr. lags	X	Y	Z
		2	Skáli	107,84	211,90	5,04
Í norðurveggnum.						

Nr.	Dags	Heiti	Efniviður	Þjms. nr.		
239	24.6.2021	Jaspis og	Jaspis og	2021-32		
Athugasemdir		Nr. mannv.	Nr. lags	X	Y	Z
		3	Skáli	104,0	203,40	4,85
Í miðju skála vestan við dyr.						

Nr.	Dags	Heiti	Efniviður	Þjms. nr.		
240	24.6.2021	Hrafninn?	Hrafninn	2021-32		
Athugasemdir		Nr. mannv.	Nr. lags	X	Y	Z
		2	Skáli	106,80	206,25	4,97
Norðan við langeld, undir stórri hellu.						

Nr.	Dags	Heiti	Efniviður	Þjms. nr.		
241	24.6.2021	Jaspis	Jaspis	2021-32		
Athugasemdir		Nr. mannv.	Nr. lags	X	Y	Z
		3	Skáli	105,30	201,69	4,78
Í miðju skála. Við sigtun.						

Nr.	Dags	Heiti	Efniviður	Þjms. nr.		
242	24.6.2021	Jaspis	Jaspis	2021-32		
Athugasemdir		Nr. mannv.	Nr. lags	X	Y	Z
		2	Skáli	107,84	211,90	5,04
Fannst í norðurvegg. Við sigtun.						

Nr.	Dags	Heiti	Efniviður	Þjms. nr.		
243	24.6.2021	Jaspis	Jaspis	2021-32		
Athugasemdir		Nr. mannv.	Nr. lags	X	Y	Z
		2 eða 3	Skáli	103,17	202,82	4,88
Fannst í suðurhluta skálans, vestan við eldri inngang.						

Nr.	Dags	Heiti	Efniviður	Þjms. nr.		
244	24.6.2021	Glerhallur	Glerhallur	2021-32		
Athugasemdir		Nr. mannv.	Nr. lags	X	Y	Z
		3	Skáli	105,00	209,80	4,86
Fannst rétt inn af dyrum yngri skála. Við sigtun.						

Nr.	Dags	Heiti	Efniviður	Þjms. nr.		
245	24.6.2021	Jaspis	Jaspis	2021-32		
Athugasemdir		Nr. mannv.	Nr. lags	X	Y	Z
		2 eða 3	Skáli	103,12	202,93	4,92
Fannst við eldri inngang.						

Nr.	Dags	Heiti	Efniviður	Þjms. nr.		
246	24.6.2021	Glerhallur	Glerhallur	2021-32		
Athugasemdir		Nr. mannv.	Nr. lags	X	Y	Z
		2 eða 3	Skáli	104,90	204,46	4,83
Fannst við eldri inngang. Við sigtun.						

Nr.	Dags	Heiti	Efniviður	Þjms. nr.		
247	24.6.2021	Jaspis	Jaspis	2021-32		
Athugasemdir		Nr. mannv.	Nr. lags	X	Y	Z
		2 eða 3	Skáli	101,80	200,80	5,00
Fannst í suðurvegg skála.						

Nr.	Dags	Heiti	Efniviður	Þjms. nr.		
248	24.6.2021	Járn	Járn	2021-32		
Athugasemdir		Nr. mannv.	Nr. lags	X	Y	Z
		3	Skáli	107,10	208,44	5,03
Fannst norðan við langeld. Við sigtun.						

Nr.	Dags	Heiti	Efniviður	Þjms. nr.		
249	24.6.2021	Járn	Járn	2021-32		
Athugasemdir		Nr. mannv.	Nr. lags	X	Y	Z
		2	Skáli	107,84	211,90	5,04
Fannst í norðurveggnum. Við sigtun.						

Nr.	Dags	Heiti	Efniviður	Þjms. nr.		
250	24.6.2021	Járn	Járn	2021-32		
Athugasemdir		Nr. mannv.	Nr. lags	X	Y	Z
		3	Skáli	105,35	201,94	4,79
Fannst í miðjum skála.						

Nr.	Dags	Heiti	Efniviður	Þjms. nr.		
251	24.6.2021	Járn	Járn	2021-32		
Athugasemdir		Nr. mannv.	Nr. lags	X	Y	Z
		2 eða 3	Skáli	103,20	204,50	4,92
Fannst sunnan megin í skálanum við eldri dyr.						

Nr.	Dags	Heiti	Efniviður	Þjms. nr.		
252	24.6.2021	Jaspis	Jaspis	2021-32		
Athugasemdir		Nr. mannv.	Nr. lags	X	Y	Z
		2 eða 3	Skáli	104,17	209,78	4,77
Fannst vestan við yngri dyr.						

Nr.	Dags	Heiti	Efniviður	Þjms. nr.		
253	24.6.2021	Skífa	Glerhallur	2021-32		
Athugasemdir		Nr. mannv.	Nr. lags	X	Y	Z
		2 eða 3	Skáli	105,20	203,46	4,79
Fannst vestan við eldri dyr. 2,3-2,6 sm í þvermál.						

Nr.	Dags	Heiti	Efniviður	Þjms. nr.		
254	24.6.2021	Perla	Glerhallur	2021-32		
Athugasemdir		Nr. mannv.	Nr. lags	X	Y	Z
		2 eða 3	Skáli	104,70	210,03	4,86
Fannst norðvestan við yngri dyr.						

Nr.	Dags	Heiti	Efniviður	Þjms. nr.		
255	24.6.2021	Perla	Gler	2021-32		
Athugasemdir		Nr. mannv.	Nr. lags	X	Y	Z
		2 eða 3	Skáli	104,90	204,46	4,83
Fannst norðvestur af eldri dyrum.						

Nr.	Dags	Heiti	Efniviður	Þjms. nr.		
256	24.6.2021	Perla	Sandsteinn	2021-32		
Athugasemdir		Nr. mannv.	Nr. lags	X	Y	Z
		3	Skáli	104,32	212,23	4,88
Fannst rétt austan við dyr yngri skála.						

Nr.	Dags	Heiti	Efniviður	Þjms. nr.		
257	24.6.2021	Brýni	Flöguberg	2021-32		
Athugasemdir		Nr. mannv.	Nr. lags	X	Y	Z
		2 eða 3	Skáli	107,10	208,44	5,03
Fannst inni í skála norðan við langeld.						

Nr.	Dags	Heiti	Efniviður	Þjms. nr.		
258	25.6.2021	Brýni	Flöguberg	2021-32		
Athugasemdir		Nr. mannv.	Nr. lags	X	Y	Z
		3	Skáli	101,50	206,30	4,91
Fannst í eldri dyrum.						

Nr.	Dags	Heiti	Efniviður	Þjms. nr.		
259	25.6.2021	Járn	Járn	2021-32		
Athugasemdir		Nr. mannv.	Nr. lags	X	Y	Z
		3	Skáli	102,80	207,30	4,96
Fannst sunnan við langeld. Við sigtun.						

Nr.	Dags	Heiti	Efniviður	Þjms. nr.		
260	24.6.2021	Jaspis	Jaspis	2021-32		
Athugasemdir		Nr. mannv.	Nr. lags	X	Y	Z
		2 eða 3	Skáli	104,20	204,50	4,92
Fannst í miðjum skála við dyr. Við sigtun.						

Nr.	Dags	Heiti	Efniviður	Þjms. nr.		
261	25.6.2021	Jaspis	Jaspis	2021-32		
Athugasemdir		Nr. mannv.	Nr. lags	X	Y	Z
		3	Skáli	100,90	206,22	4,88
Fannst í eldri dyrum.						

Nr.	Dags	Heiti	Efniviður	Þjms. nr.		
262	25.6.2021	Jaspis	Jaspis	2021-32		
Athugasemdir		Nr. mannv.	Nr. lags	X	Y	Z
		2 eða 3	Skáli	104,60	205,80	4,83
Fannst norðan við eldri dyr. Við sigtun.						

Nr.	Dags	Heiti	Efniviður	Þjms. nr.		
263	25.6.2021	Skífa	Steinn	2021-32		
Athugasemdir		Nr. mannv.	Nr. lags	X	Y	Z
		2 eða 3	Skáli	110,15	209,00	5,29
Fannst innan við norðurvegginn norðan við langeldinn. 6,5 - 6,7 sm í þvermál.						

Nr.	Dags	Heiti	Efniviður	Þjms. nr.		
264	25.6.2021	Bein (tennur)	Bein	2021-32		
Athugasemdir		Nr. mannv.	Nr. lags	X	Y	Z
		3	Skáli	99,48	193,46	4,68
Fundust í suðurvegg. Mjög morknar.						

Nr.	Dags	Heiti	Efniviður	Þjms. nr.		
265	28.6.2021	Jaspis	Jaspis	2021-32		
Athugasemdir		Nr. mannv.	Nr. lags	X	Y	Z
			Prh. B	-	-	-
Fannst á 5 x 5 m svæði norður af Prh. B.						

Nr.	Dags	Heiti	Efniviður	Þjms. nr.		
266	28.6.2021	Jaspis og	Jaspis og	2021-32		
Athugasemdir		Nr. mannv.	Nr. lags	X	Y	Z
			Prh. B	-	-	-
Fannst á 5 x 5 m svæði norður af Prh. B.						

Nr.	Dags	Heiti	Efniviður	Þjms. nr.	
267	28.6.2021	Jaspis	Jaspis	2021-32	
	Nr. mannv.	Nr. lags	X	Y	Z
Athugasemdir		Prh. B	-	-	-
Fannst á 5 x 5 m svæði norður af Prh. B.					

Nr.	Dags	Heiti	Efniviður	Þjms. nr.	
268	28.6.2021	Jaspis	Jaspis	2021-32	
	Nr. mannv.	Nr. lags	X	Y	Z
Athugasemdir		Prh. B	-	-	-
Fannst á 5 x 5 m svæði norður af Prh. B.					

Nr.	Dags	Heiti	Efniviður	Þjms. nr.	
269	28.6.2021	Jaspis	Jaspis	2021-32	
	Nr. mannv.	Nr. lags	X	Y	Z
Athugasemdir		Prh. B	-	-	-
Fannst á 5 x 5 m svæði norður af Prh. B.					

Nr.	Dags	Heiti	Efniviður	Þjms. nr.	
270	28.6.2021	Járn	Járn	2021-32	
	Nr. mannv.	Nr. lags	X	Y	Z
Athugasemdir		Prh. B	-	-	-
Fannst á 5 x 5 m svæði norður af Prh. B.					

Nr.	Dags	Heiti	Efniviður	Þjms. nr.	
271	28.6.2021	Bein	Bein	2021-32	
	Nr. mannv.	Nr. lags	X	Y	Z
Athugasemdir		Prh. 3	-	-	-
Fannst í lagi með mikið af brenndum beinum og kolum. Liðendi.					

Nr.	Dags	Heiti	Efniviður	Þjms. nr.	
272	28.6.2021	Perla	Leirsteinn	2021-32	
	Nr. mannv.	Nr. lags	X	Y	Z
Athugasemdir		Prh. B	-	-	-
Fannst á 5 x 5 m svæði norður af Prh. B.					

Nr.	Dags	Heiti	Efniviður	Þjms. nr.	
273	28.6.2021	Skífa	Sandsteinn	2021-32	
	Nr. mannv.	Nr. lags	X	Y	Z
Athugasemdir		Prh. B	-	-	-
Fannst á 5 x 5 m svæði norður af Prh. B. 3,8 - 4,3 sm í þvermál.					

Nr.	Dags	Heiti	Efniviður	Þjms. nr.	
274	28.6.2021	Járn (nagli)	Járn	2021-32	
	Nr. mannv.	Nr. lags	X	Y	Z
Athugasemdir		Prh. B	-	-	-
Fannst á 5 x 5 m svæði norður af Prh. B.					

Nr.	Dags	Heiti	Efniviður	Þjms. nr.	
275	28.6.2021	Járn	Járn	2021-32	
	Nr. mannv.	Nr. lags	X	Y	Z
Athugasemdir		Prh. B	-	-	-
Fannst á 5 x 5 m svæði norður af Prh. B.					

Nr.	Dags	Heiti	Efniviður	Þjms. nr.	
276	28.6.2021	Járn	Járn	2021-32	
	Nr. mannv.	Nr. lags	X	Y	Z
Athugasemdir		Prh. B	-	-	-
Fannst á 5 x 5 m svæði norður af Prh. B.					

Nr.	Dags	Heiti	Efniviður	Þjms. nr.	
277	28.6.2021	Járn	Járn	2021-32	
	Nr. mannv.	Nr. lags	X	Y	Z
Athugasemdir		Prh. B	-	-	-
Fannst á 5 x 5 m svæði norður af Prh. B.					

Nr.	Dags	Heiti	Efniviður	Þjms. nr.	
278	28.6.2021	Járn	Járn	2021-32	
	Nr. mannv.	Nr. lags	X	Y	Z
Athugasemdir		Prh. B	-	-	-
Fannst á 5 x 5 m svæði norður af Prh. B.					

Nr.	Dags	Heiti	Efniviður	Þjms. nr.	
279	28.6.2021	Járn	Járn	2021-32	
	Nr. mannv.	Nr. lags	X	Y	Z
Athugasemdir		Prh. B	-	-	-
Fannst á 5 x 5 m svæði norður af Prh. B.					

Nr.	Dags	Heiti	Efniviður	Þjms. nr.	
280	28.6.2021	Steinn	Steinn	2021-32	
	Nr. mannv.	Nr. lags	X	Y	Z
Athugasemdir		Prh. B	-	-	-
Fannst á 5 x 5 m svæði norður af Prh. B. Líkist tinnu. Sleginn?					

Nr.	Dags	Heiti	Efniviður	Þjms. nr.		
281	28.6.2021	Steinn	Steinn	2021-32		
Athugasemdir		Nr. mannv.	Nr. lags	X	Y	Z
		Prh. B	-	-	-	
Fannst á 5 x 5 m svæði norður af Prh. B.						

Nr.	Dags	Heiti	Efniviður	Þjms. nr.		
282	28.6.2021	Jaspis	Jaspis	2021-32		
Athugasemdir		Nr. mannv.	Nr. lags	X	Y	Z
		Prh. B	-	-	-	
Fannst á 5 x 5 m svæði norður af Prh. B. Við sigtun.						

Nr.	Dags	Heiti	Efniviður	Þjms. nr.		
283	28.6.2021	Tinna	Tinna	2021-32		
Athugasemdir		Nr. mannv.	Nr. lags	X	Y	Z
		Prh. B	-	-	-	
Fannst á 5 x 5 m svæði norður af Prh. B.						

Nr.	Dags	Heiti	Efniviður	Þjms. nr.		
284	28.6.2021	Jaspis	Jaspis	2021-32		
Athugasemdir		Nr. mannv.	Nr. lags	X	Y	Z
		Prh. B	-	-	-	
Fannst á 5 x 5 m svæði norður af Prh. B.						

Nr.	Dags	Heiti	Efniviður	Þjms. nr.		
285	28.6.2021	Jaspis, kristall	Jaspis, kristall	2021-32		
Athugasemdir		Nr. mannv.	Nr. lags	X	Y	Z
		Prh. B	-	-	-	
Fannst á 5 x 5 m svæði norður af Prh. B. Við sigtun. Fjögur mjög smá brot.						

Nr.	Dags	Heiti	Efniviður	Þjms. nr.		
286	28.6.2021	Jaspis,	Jaspis,	2021-32		
Athugasemdir		Nr. mannv.	Nr. lags	X	Y	Z
		Prh. B	-	-	-	
Fannst á 5 x 5 m svæði norður af Prh. B. Við sigtun. Fjögur mjög smá brot.						

Nr.	Dags	Heiti	Efniviður	Þjms. nr.		
287	28.6.2021	Tinna	Tinna	2021-32		
Athugasemdir		Nr. mannv.	Nr. lags	X	Y	Z
		Prh. B	-	-	-	
Fannst á 5 x 5 m svæði norður af Prh. B. Við sigtun. Fjögur mjög smá brot.						

Nr.	Dags	Heiti	Efniviður	Þjms. nr.		
288	28.6.2021	Jaspis,	Jaspis,	2021-32		
Athugasemdir		Nr. mannv.	Nr. lags	X	Y	Z
		Prh. B	-	-	-	
Fannst á 5 x 5 m svæði norður af Prh. B. Við sigtun.						

Nr.	Dags	Heiti	Efniviður	Þjms. nr.		
289	28.6.2021	Járn (nagli)	Járn	2021-32		
Athugasemdir		Nr. mannv.	Nr. lags	X	Y	Z
		Prh. B	-	-	-	
Fannst á 5 x 5 m svæði norður af Prh. B. Við sigtun.						

Nr.	Dags	Heiti	Efniviður	Þjms. nr.		
290	28.6.2021	Járn	Járn	2021-32		
Athugasemdir		Nr. mannv.	Nr. lags	X	Y	Z
		Prh. B	-	-	-	
Fannst á 5 x 5 m svæði norður af Prh. B.						

Nr.	Dags	Heiti	Efniviður	Þjms. nr.		
291	28.6.2021	Brýni	Flöguberg	2021-32		
Athugasemdir		Nr. mannv.	Nr. lags	X	Y	Z
		Prh. B	-	-	-	
Fannst á 5 x 5 m svæði norður af Prh. B. Við sigtun.						

Nr.	Dags	Heiti	Efniviður	Þjms. nr.		
292	28.6.2021	Brýni	Flöguberg	2021-32		
Athugasemdir		Nr. mannv.	Nr. lags	X	Y	Z
		Prh. B	-	-	-	
Fannst á 5 x 5 m svæði norður af Prh. B. Við sigtun.						

Nr.	Dags	Heiti	Efniviður	Þjms. nr.		
293	28.6.2021	Brýni	Flöguberg	2021-32		
Athugasemdir		Nr. mannv.	Nr. lags	X	Y	Z
		Prh. B	-	-	-	
Fannst á 5 x 5 m svæði norður af Prh. B. Við sigtun.						

Nr.	Dags	Heiti	Efniviður	Þjms. nr.		
294	28.6.2021	Brýni	Flöguberg	2021-32		
Athugasemdir		Nr. mannv.	Nr. lags	X	Y	Z
		Prh. B	-	-	-	
Fannst á 5 x 5 m svæði norður af Prh. B. Við sigtun.						

Nr.	Dags	Heiti	Efniviður	Þjms. nr.	
295	28.6.2021	Brýni	Flöguberg	2021-32	
	Nr. mannv.	Nr. lags	X	Y	Z
Athugasemdir		Prh. B	-	-	-
Fannst á 5 x 5 m svæði norður af Prh. B.					

Nr.	Dags	Heiti	Efniviður	Þjms. nr.	
296	28.6.2021	Brýni	Flöguberg	2021-32	
	Nr. mannv.	Nr. lags	X	Y	Z
Athugasemdir		Prh. B	-	-	-
Fannst á 5 x 5 m svæði norður af Prh. B. Við sigtun.					


Nr.	Dags	Heiti	Efniviður	Þjms. nr.	
297	28.6.2021	Perla	Gler	2021-32	
	Nr. mannv.	Nr. lags	X	Y	Z
Athugasemdir		Prh. B	-	-	-
Fannst á 5 x 5 m svæði norður af Prh. B.					


Nr.	Dags	Heiti	Efniviður	Þjms. nr.	
298	28.6.2021	Skífa	Steinn	2021-32	
	Nr. mannv.	Nr. lags	X	Y	Z
Athugasemdir		Prh. B	-	-	-
Fannst á 5 x 5 m svæði norður af Prh. B. 6,4 - 6,6 sm í þvermál.					


Nr.	Dags	Heiti	Efniviður	Þjms. nr.	
299	28.6.2021	Brýni	Flöguberg	2021-32	
	Nr. mannv.	Nr. lags	X	Y	Z
Athugasemdir		Prh. B	-	-	-
Fannst á 5 x 5 m svæði norður af Prh. B. Við sigtun.					


Nr.	Dags	Heiti	Efniviður	Þjms. nr.	
300	28.6.2021	Jaspis	Jaspis	2021-32	
	Nr. mannv.	Nr. lags	X	Y	Z
Athugasemdir		Prh. B	-	-	-
Fannst á 5 x 5 m svæði norður af Prh. B. Við sigtun.					


Nr.	Dags	Heiti	Efniviður	Þjms. nr.	
301	28.6.2021	Járn	Járn	2021-32	
	Nr. mannv.	Nr. lags	X	Y	Z
Athugasemdir		Prh. 3	-	-	-
Í vesturhluta í skurði. Við sigtun.					


Staður		201607	2021	Langeldur tæmdur að mestu.	Mynd 
Stöð					
10/06/2021					
Mót	Mynd nr.	Leyf.nr.	Þjms nr.		
N	290				
Ljósmyndari					
Bjarni F. Einarsson					


Staður		201607	2021	Opnað i kringum Prh.3.	Mynd 
Stöð					
10/06/2021					
Mót	Mynd nr.	Leyf.nr.	Þjms nr.		
N	291				
Ljósmyndari					
Bjarni F. Einarsson					


Staður		201607	2021	Skálarnir eftir rigningar.	Mynd 
Stöð					
10/06/2021					
Mót	Mynd nr.	Leyf.nr.	Þjms nr.		
S	292				
Ljósmyndari					
Bjarni F. Einarsson					


Staður		201607	2021	Skálarnir eftir rigningar.	Mynd 
Stöð					
10/06/2021					
Mót	Mynd nr.	Leyf.nr.	Þjms nr.		
S	293				
Ljósmyndari					
Bjarni F. Einarsson					


Staður		201607	2021	Eldri og yngri dyr.	Mynd 
Stöð					
10/06/2021					
Mót	Mynd nr.	Leyf.nr.	Þjms nr.		
N	294				
Ljósmyndari					
Bjarni F. Einarsson					


Staður		201607	2021	Yngri dyr og langedlur.	Mynd 
Stöð					
10/06/2021					
Mót	Mynd nr.	Leyf.nr.	Þjms nr.		
N	295				
Ljósmyndari					
Bjarni F. Einarsson					


Staður		201607	2021	Yngri (t.v.) og eldri dyr.	Mynd 
Stöð					
11/06/2021					
Mót	Mynd nr.	Leyf.nr.	Þjms nr.		
N	296				
Ljósmyndari					
Bjarni F. Einarsson					


Staður		201607	2021	Yngri (t.v.) og eldri dyr.	Mynd 
Stöð					
11/06/2021					
Mót	Mynd nr.	Leyf.nr.	Þjms nr.		
N	297				
Ljósmyndari					
Bjarni F. Einarsson					


Staður		201607	2021	Yngri (t.v.) og eldri dyr, stétt og gólf.	Mynd 
Stöð					
11/06/2021					
Mót	Mynd nr.	Leyf.nr.	Þjms nr.		
N	298				
Ljósmyndari					
Bjarni F. Einarsson					


Staður		201607	2021	Yfirlit yfr Prh. B og 5 x 5 m stórt svæði norðan við prufuholuna.	Mynd 
Stöð					
14/06/2021					
Mót	Mynd nr.	Leyf.nr.	Þjms nr.		
N	299				
Ljósmyndari					
Bjarni F. Einarsson					


Staður		201607	2021	Yfirlit yfr 5 x 5 m stórt svæði norðan við Prh. B.	Mynd 
Stöð					
14/06/2021					
Mót	Mynd nr.	Leyf.nr.	Þjms nr.		
N	300				
Ljósmyndari					
Bjarni F. Einarsson					


Staður		201607	2021	Langeldurinn í yngri skála nær tæmdur.	Mynd 
Stöð					
08/06/2021					
Mót	Mynd nr.	Leyf.nr.	Þjms nr.		
A	301				
Ljósmyndari					
Bjarni F. Einarsson					


Staður		201607	2021	Langeldurinn í yngri skála nær tæmdur.	Mynd 
Stöð					
08/06/2021					
Mót	Mynd nr.	Leyf.nr.	Þjms nr.		
V	302				
Ljósmyndari					
Bjarni F. Einarsson					


Staður		201607	2021	Langeldurinn í yngri skála nær tæmdur.	Mynd 
Stöð					
08/06/2021					
Mót	Mynd nr.	Leyf.nr.	Þjms nr.		
S	303				
Ljósmyndari					
Bjarni F. Einarsson					


<i>Staður</i>		201607	2021	Langeldurinn í yngri skála nær tæmdur.	<i>Mynd</i> 
Stöð					
08/06/2021					
<i>Mót</i>	<i>Mynd nr.</i>				
A	304				
<i>Ljósmyndari</i>					
Bjarni F. Einarsson					


<i>Staður</i>		201607	2021	Grjóthruga á vegg, vestan við eldri dyr, hálfuð. Ofan á veggnum. Yngri.	<i>Mynd</i> 
Stöð					
09/06/2021					
<i>Mót</i>	<i>Mynd nr.</i>				
A	305				
<i>Ljósmyndari</i>					
Bjarni F. Einarsson					


<i>Staður</i>		201607	2021	Grjóthruga á vegg, austan við eldri dyr, hálfuð. Ofan á veggnum. Yngri.	<i>Mynd</i> 
Stöð					
09/06/2021					
<i>Mót</i>	<i>Mynd nr.</i>				
V	306				
<i>Ljósmyndari</i>					
Bjarni F. Einarsson					


<i>Staður</i>		201607	2021	Exi sem fannst undir aukavegg við suðurhliðina.	<i>Mynd</i> 
Stöð					
09/06/2021					
<i>Mót</i>	<i>Mynd nr.</i>				
-	307				
<i>Ljósmyndari</i>					
Bjarni F. Einarsson					


<i>Staður</i>		201607	2021	Exi sem fannst undir aukavegg við suðurhliðina.	<i>Mynd</i> 
Stöð					
09/06/2021					
<i>Mót</i>	<i>Mynd nr.</i>				
-	308				
<i>Ljósmyndari</i>					
Bjarni F. Einarsson					


<i>Staður</i>		201607	2021	Exi sem fannst undir aukavegg við suðurhliðina.	<i>Mynd</i> 
Stöð					
09/06/2021					
<i>Mót</i>	<i>Mynd nr.</i>				
-	309				
<i>Ljósmyndari</i>					
Bjarni F. Einarsson					


<i>Staður</i>		201607	2021	Langeldurinn nær tæmdur.	<i>Mynd</i> 
Stöð					
08/06/2021					
<i>Mót</i>	<i>Mynd nr.</i>				
A	310				
<i>Ljósmyndari</i>					
Bjarni F. Einarsson					


<i>Staður</i>		201607	2021	Langeldurinn nær tæmdur.	
Stöð					
08/06/2021					
<i>Mót</i>	<i>Mynd nr.</i>				
V	311				
<i>Ljósmyndari</i>					
Bjarni F. Einarsson					


<i>Staður</i>		201607	2021	Langeldurinn nær tæmdur.	<i>Mynd</i> 
Stöð					
08/06/2021					
<i>Mót</i>	<i>Mynd nr.</i>				
V	312				
<i>Ljósmyndari</i>					
Bjarni F. Einarsson					


<i>Staður</i>		201607	2021	Langeldurinn nær tæmdur.	<i>Mynd</i> 
Stöð					
08/06/2021					
<i>Mót</i>	<i>Mynd nr.</i>				
A	313				
<i>Ljósmyndari</i>					
Bjarni F. Einarsson					


<i>Staður</i>		201607	2021	Grjóthruga á vegg og snið hennar.	<i>Mynd</i> 
Stöð					
09/06/2021					
<i>Mót</i>	<i>Mynd nr.</i>				
A	314				
<i>Ljósmyndari</i>					
Bjarni F. Einarsson					


<i>Staður</i>		201607	2021	Grjóthruga á vegg og snið hennar. Eldri dyr í forgrunni.	<i>Mynd</i> 
Stöð					
09/06/2021					
<i>Mót</i>	<i>Mynd nr.</i>				
A	315				
<i>Ljósmyndari</i>					
Bjarni F. Einarsson					


<i>Staður</i>		201607	2021	Yfirlit yfir Prh. 3 og 5 x 5 m stórt svæði norðan við hana.	<i>Mynd</i> 
Stöð					
14/06/2021					
<i>Mót</i>	<i>Mynd nr.</i>				
N	316				
<i>Ljósmyndari</i>					
Bjarni F. Einarsson					


<i>Staður</i>		201607	2021	Yfirlit yfir Prh. 3 og 5 x 5 m stórt svæði norðan við hana.	<i>Mynd</i> 
Stöð					
14/06/2021					
<i>Mót</i>	<i>Mynd nr.</i>				
N	317				
<i>Ljósmyndari</i>					
Bjarni F. Einarsson					


Staður		Yfirlit yfir rannsóknarsvæðið.		Mynd 
Stöð	201607	2021		
14/06/2021		Leyf.nr.		
Mót	Mynd nr.			
N	318			
Ljósmyndari				
Bjarni F. Einarsson				


Staður		Yfirlit yfir rannsóknarsvæðið. Naust?		Mynd 
Stöð	201607	2021		
14/06/2021		Leyf.nr.		
Mót	Mynd nr.			
A	319			
Ljósmyndari				
Bjarni F. Einarsson				


Staður		Yfirlit yfir rannsóknarsvæðið.		Mynd 
Stöð	201607	2021		
14/06/2021		Leyf.nr.		
Mót	Mynd nr.			
N	320			
Ljósmyndari				
Bjarni F. Einarsson				


Staður		Yfirlit yfir rannsóknarsvæðið.		Mynd 
Stöð	201607	2021		
14/06/2021		Leyf.nr.		
Mót	Mynd nr.			
N	321			
Ljósmyndari				
Bjarni F. Einarsson				


Staður		Yfirlit yfir skálana.		Mynd 
Stöð	201607	2021		
14/06/2021		Leyf.nr.		
Mót	Mynd nr.			
S	322			
Ljósmyndari				
Bjarni F. Einarsson				


Staður		Yfirlit yfir skálana.		Mynd 
Stöð	201607	2021		
14/06/2021		Leyf.nr.		
Mót	Mynd nr.			
N	323			
Ljósmyndari				
Bjarni F. Einarsson				


Staður		Yfirlit yfir miðhluta skálanna.		Mynd 
Stöð	201607	2021		
14/06/2021		Leyf.nr.		
Mót	Mynd nr.			
N	324			
Ljósmyndari				
Bjarni F. Einarsson				


Staður		Yfirlit yfir 5 x 5 m svæði noður af Prh. B.		Mynd 
Stöð	201607	2021		
17/06/2021		Leyf.nr.		
Mót	Mynd nr.			
N	325			
Ljósmyndari				
Bjarni F. Einarsson				


Staður		Yfirlit yfir 5 x 5 m svæði noður af Prh. B.		Mynd 
Stöð	201607	2021		
17/06/2021		Leyf.nr.		
Mót	Mynd nr.			
N	326			
Ljósmyndari				
Bjarni F. Einarsson				


Staður		Yfirlit yfir skálana.		Mynd 
Stöð	201607	2021		
17/06/2021		Leyf.nr.		
Mót	Mynd nr.			
S	327			
Ljósmyndari				
Bjarni F. Einarsson				


Staður		Yfirlit yfir skálana.		Mynd 
Stöð	201607	2021		
17/06/2021		Leyf.nr.		
Mót	Mynd nr.			
S	328			
Ljósmyndari				
Bjarni F. Einarsson				


Staður		Yfirlit yfir langeldinn. Nokkuð hreinsaður af grjóti.		Mynd 
Stöð	201607	2021		
17/06/2021		Leyf.nr.		
Mót	Mynd nr.			
N	329			
Ljósmyndari				
Bjarni F. Einarsson				


Staður		Yfirlit yfir 5 x 5 m svæði norðan við Prh. 3.		Mynd 
Stöð	201607	2021		
17/06/2021		Leyf.nr.		
Mót	Mynd nr.			
N	330			
Ljósmyndari				
Bjarni F. Einarsson				


Staður		Yfirlit yfir 5 x 5 m svæði norðan við Prh. 3.		Mynd 
Stöð	201607	2021		
17/06/2021		Leyf.nr.		
Mót	Mynd nr.			
N	331			
Ljósmyndari				
Bjarni F. Einarsson				


Staður		201607	2021	Yfirlit yfir 5 x 5 m svæði norðan við Prh. 3.	Mynd 
Stöð					
17/06/2021					
Mót	Mynd nr.				
N	332				
Ljósmyndari					
Bjarni F. Einarsson					


Staður		201607	2021	Yfirlit yfir 5 x 5 m svæði norðan við Prh. 3.	Mynd 
Stöð					
17/06/2021					
Mót	Mynd nr.				
N	333				
Ljósmyndari					
Bjarni F. Einarsson					


Staður		201607	2021	Yfirlit yfir 5 x 5 m svæði norðan við Prh. 3.	Mynd 
Stöð					
17/06/2021					
Mót	Mynd nr.				
S	334				
Ljósmyndari					
Bjarni F. Einarsson					


Staður		201607	2021	Yfirlit yfir langeldinn tilbúinn til niðurrifs.	Mynd 
Stöð					
21/06/2021					
Mót	Mynd nr.				
S	335				
Ljósmyndari					
Bjarni F. Einarsson					


Staður		201607	2021	M-lag undir vegg utandyra vestur af eldri dyrum. Tilh. Húsi 3.	Mynd 
Stöð					
14/06/2021					
Mót	Mynd nr.				
S	336				
Ljósmyndari					
Bjarni F. Einarsson					


Staður		201607	2021	Langeldurinn nær klár og steinar hafa verið fjarlægðir.	Mynd 
Stöð					
17/06/2021					
Mót	Mynd nr.				
A	337				
Ljósmyndari					
Bjarni F. Einarsson					


Staður		201607	2021	Langeldurinn nær klár og steinar hafa verið fjarlægðir.	Mynd 
Stöð					
17/06/2021					
Mót	Mynd nr.				
A	338				
Ljósmyndari					
Bjarni F. Einarsson					


Staður		201607	2021	Langeldurinn nær klár og steinar hafa verið fjarlægðir.	Mynd 
Stöð					
17/06/2021					
Mót	Mynd nr.				
V	339				
Ljósmyndari					
Bjarni F. Einarsson					


Staður		201607	2021	Langeldurinn nær klár og steinar hafa verið fjarlægðir.	Mynd 
Stöð					
17/06/2021					
Mót	Mynd nr.				
V	340				
Ljósmyndari					
Bjarni F. Einarsson					


Staður		201607	2021	Þil við innri vegg eldri skála, Húss 3. Sjá má gólf skálans t.h.	Mynd 
Stöð					
20/06/2021					
Mót	Mynd nr.				
V	341				
Ljósmyndari					
Bjarni F. Einarsson					


Staður		201607	2021	Þil við innri vegg eldri skála, Húss 3. Sjá má gólf skálans t.h.	Mynd 
Stöð					
20/06/2021					
Mót	Mynd nr.				
V	342				
Ljósmyndari					
Bjarni F. Einarsson					


Staður		201607	2021	Yngri dyr og marinn steinn (nr. 2 neðan frá).	Mynd 
Stöð					
20/06/2021					
Mót	Mynd nr.				
S	343				
Ljósmyndari					
Bjarni F. Einarsson					


Staður		201607	2021	Marinn steinn í yngri dyrum.	Mynd 
Stöð					
20/06/2021					
Mót	Mynd nr.				
S	344				
Ljósmyndari					
Bjarni F. Einarsson					


Staður		201607	2021	Langeldurinn nær tæmdur og tilbúinn fyrir niðurrif.	Mynd 
Stöð					
22/06/2021					
Mót	Mynd nr.				
A	345				
Ljósmyndari					
Bjarni F. Einarsson					


Staður		Leyf.nr.	Þjms.nr.	Langeldurinn nær tæmdur og tilbúinn fyrir niðurrif.	Mynd 
Stöð	22/06/2021				
Mót	Mynd nr.	201607	2021		
S	346				
Ljósmyndari					
Bjarni F. Einarsson					


Staður		Leyf.nr.	Þjms.nr.	Langeldurinn nær tæmdur og tilbúinn fyrir niðurrif.	Mynd 
Stöð	22/06/2021				
Mót	Mynd nr.	201607	2021		
V	347				
Ljósmyndari					
Bjarni F. Einarsson					


Staður		Leyf.nr.	Þjms.nr.	Langeldurinn nær tæmdur og tilbúinn fyrir niðurrif.	Mynd 
Stöð	22/06/2021				
Mót	Mynd nr.	201607	2021		
V	348				
Ljósmyndari					
Bjarni F. Einarsson					


Staður		Leyf.nr.	Þjms.nr.	Langeldurinn nær tæmdur og tilbúinn fyrir niðurrif.	Mynd 
Stöð	22/06/2021				
Mót	Mynd nr.	201607	2021		
S	349				
Ljósmyndari					
Bjarni F. Einarsson					


Staður		Leyf.nr.	Þjms.nr.	Yngri (tv) og eldri (th) dyr í skálum.	Mynd 
Stöð	22/06/2021				
Mót	Mynd nr.	201607	2021		
S	350				
Ljósmyndari					
Bjarni F. Einarsson					


Staður		Leyf.nr.	Þjms.nr.	Snið til sýnatöku í NV-horni Prh. 3, stækkun.	Mynd 
Stöð	23/06/2021				
Mót	Mynd nr.	201607	2021		
N	351				
Ljósmyndari					
Bjarni F. Einarsson					


Staður		Leyf.nr.	Þjms.nr.	Snið til sýnatöku í NV-horni Prh. 3, stækkun.	Mynd 
Stöð	23/06/2021				
Mót	Mynd nr.	201607	2021		
N	352				
Ljósmyndari					
Bjarni F. Einarsson					


Staður		Leyf.nr.	Þjms.nr.	Yfirlit yfir vinnu í skálum.	Mynd 
Stöð	24/06/2021				
Mót	Mynd nr.	201607	2021		
A	353				
Ljósmyndari					
Bjarni F. Einarsson					


Staður		Leyf.nr.	Þjms.nr.	Yfirlit yfir vinnu í skálum.	Mynd 
Stöð	24/06/2021				
Mót	Mynd nr.	201607	2021		
VNV	354				
Ljósmyndari					
Bjarni F. Einarsson					


Staður		Leyf.nr.	Þjms.nr.	Yfirlit yfir vinnu í skálum.	Mynd 
Stöð	24/06/2021				
Mót	Mynd nr.	201607	2021		
V	355				
Ljósmyndari					
Bjarni F. Einarsson					


Staður		Leyf.nr.	Þjms.nr.	Yfirlit yfir vinnu í skálum.	Mynd 
Stöð	24/06/2021				
Mót	Mynd nr.	201607	2021		
VSV	356				
Ljósmyndari					
Bjarni F. Einarsson					


Staður		Leyf.nr.	Þjms.nr.	A-hluti skála.	Mynd 
Stöð	24/06/2021				
Mót	Mynd nr.	201607	2021		
S	357				
Ljósmyndari					
Bjarni F. Einarsson					


Staður		Leyf.nr.	Þjms.nr.	A-hluti skála.	Mynd 
Stöð	24/06/2021				
Mót	Mynd nr.	201607	2021		
S	358				
Ljósmyndari					
Bjarni F. Einarsson					


Staður		Leyf.nr.	Þjms.nr.	Miðhluti skála.	Mynd 
Stöð	24/06/2021				
Mót	Mynd nr.	201607	2021		
S	359				
Ljósmyndari					
Bjarni F. Einarsson					


<i>Staður</i>				Miðhluti skála.	<i>Mynd</i> 
Stöð		201607	2021		
24/06/2021					
<i>Mót</i>	<i>Mynd nr.</i>	<i>Leyf. nr.</i>	<i>Þjms nr.</i>		
S	360				
<i>Ljósmyndari</i>					
Bjarni F. Einarsson					

<i>Staður</i>				Austurhluti skála.	<i>Mynd</i> 
Stöð		201607	2021		
24/06/2021					
<i>Mót</i>	<i>Mynd nr.</i>	<i>Leyf. nr.</i>	<i>Þjms nr.</i>		
S	361				
<i>Ljósmyndari</i>					
Bjarni F. Einarsson					


<i>Staður</i>				Austurhluti skála.	<i>Mynd</i> 
Stöð		201607	2021		
24/06/2021					
<i>Mót</i>	<i>Mynd nr.</i>	<i>Leyf. nr.</i>	<i>Þjms nr.</i>		
S	362				
<i>Ljósmyndari</i>					
Bjarni F. Einarsson					


<i>Staður</i>				Yngri dyr og torfveggir með viðbót (lagfæringu?).	<i>Mynd</i> 
Stöð		201607	2021		
24/06/2021					
<i>Mót</i>	<i>Mynd nr.</i>	<i>Leyf. nr.</i>	<i>Þjms nr.</i>		
NV	363				
<i>Ljósmyndari</i>					
Bjarni F. Einarsson					


<i>Staður</i>				Kaffitími.	<i>Mynd</i> 
Stöð		201607	2021		
24/06/2021					
<i>Mót</i>	<i>Mynd nr.</i>	<i>Leyf. nr.</i>	<i>Þjms nr.</i>		
NA	364				
<i>Ljósmyndari</i>					
Bjarni F. Einarsson					


<i>Staður</i>				Nemendur að grafa í Prh. 3, stækkun.	<i>Mynd</i> 
Stöð		201607	2021		
24/06/2021					
<i>Mót</i>	<i>Mynd nr.</i>	<i>Leyf. nr.</i>	<i>Þjms nr.</i>		
A	365				
<i>Ljósmyndari</i>					
Bjarni F. Einarsson					


<i>Staður</i>				Yfirlit yfir skálann.	<i>Mynd</i> 
Stöð		201607	2021		
22/06/2021					
<i>Mót</i>	<i>Mynd nr.</i>	<i>Leyf. nr.</i>	<i>Þjms nr.</i>		
N	366				
<i>Ljósmyndari</i>					
Bjarni F. Einarsson					


<i>Staður</i>				Yfirlit yfir skálann.	<i>Mynd</i> 
Stöð		201607	2021		
22/06/2021					
<i>Mót</i>	<i>Mynd nr.</i>	<i>Leyf. nr.</i>	<i>Þjms nr.</i>		
N	367				
<i>Ljósmyndari</i>					
Bjarni F. Einarsson					


<i>Staður</i>				Yfirlit yfir skálann (á ská).	<i>Mynd</i> 
Stöð		201607	2021		
22/06/2021					
<i>Mót</i>	<i>Mynd nr.</i>	<i>Leyf. nr.</i>	<i>Þjms nr.</i>		
V	368				
<i>Ljósmyndari</i>					
Bjarni F. Einarsson					


<i>Staður</i>				Yfirlit yfir skálann (á ská).	<i>Mynd</i> 
Stöð		201607	2021		
22/06/2021					
<i>Mót</i>	<i>Mynd nr.</i>	<i>Leyf. nr.</i>	<i>Þjms nr.</i>		
V	369				
<i>Ljósmyndari</i>					
Bjarni F. Einarsson					


<i>Staður</i>				Yfirlit yfir skálann (á ská).	<i>Mynd</i> 
Stöð		201607	2021		
22/06/2021					
<i>Mót</i>	<i>Mynd nr.</i>	<i>Leyf. nr.</i>	<i>Þjms nr.</i>		
V	370				
<i>Ljósmyndari</i>					
Bjarni F. Einarsson					


<i>Staður</i>				Yfirlit yfir skálann (á ská).	<i>Mynd</i> 
Stöð		201607	2021		
22/06/2021					
<i>Mót</i>	<i>Mynd nr.</i>	<i>Leyf. nr.</i>	<i>Þjms nr.</i>		
V	371				
<i>Ljósmyndari</i>					
Bjarni F. Einarsson					


<i>Staður</i>				Yfirlit yfir skálann og nærumhverfi.	<i>Mynd</i> 
Stöð		201607	2021		
25/06/2021					
<i>Mót</i>	<i>Mynd nr.</i>	<i>Leyf. nr.</i>	<i>Þjms nr.</i>		
N	372				
<i>Ljósmyndari</i>					
Bjarni F. Einarsson					


<i>Staður</i>				Svæðið suður af skálunum. Leit að nausti.	<i>Mynd</i> 
Stöð		201607	2021		
25/06/2021					
<i>Mót</i>	<i>Mynd nr.</i>	<i>Leyf. nr.</i>	<i>Þjms nr.</i>		
N	373				
<i>Ljósmyndari</i>					
Bjarni F. Einarsson					


Staður		201607	2021	Svæðið suður af skálunum. Leit að nausti.	Mynd 
Stöð					
25/06/2021					
Mót	Mynd nr.				
N	374				
Ljósmyndari					
Bjarni F. Einarsson					


Staður		201607	2021	Svæðið suður af skálunum. Leit að nausti.	Mynd 
Stöð					
25/06/2021					
Mót	Mynd nr.				
N	375				
Ljósmyndari					
Bjarni F. Einarsson					

Staður		201607	2021	Svæðið suður af skálunum. Leit að nausti.	Mynd 
Stöð					
25/06/2021					
Mót	Mynd nr.				
N	376				
Ljósmyndari					
Bjarni F. Einarsson					


Staður		201607	2021	Svæðið suður af skálunum. Leit að nausti.	Mynd 
Stöð					
25/06/2021					
Mót	Mynd nr.				
N	377				
Ljósmyndari					
Bjarni F. Einarsson					


Staður		201607	2021	Svæðið suður af skálunum. Leit að nausti.	Mynd 
Stöð					
25/06/2021					
Mót	Mynd nr.				
N	378				
Ljósmyndari					
Bjarni F. Einarsson					


Staður		201607	2021	Svæðið suður af skálunum. Leit að nausti.	Mynd 
Stöð					
25/06/2021					
Mót	Mynd nr.				
N	379				
Ljósmyndari					
Bjarni F. Einarsson					


Staður		201607	2021	Svæðið suður af skálunum. Leit að nausti.	Mynd 
Stöð					
25/06/2021					
Mót	Mynd nr.				
N	380				
Ljósmyndari					
Bjarni F. Einarsson					


Staður		201607	2021	Yfirlit yfir skála 2.	Mynd 
Stöð					
25/06/2021					
Mót	Mynd nr.				
N	381				
Ljósmyndari					
Bjarni F. Einarsson					


Staður		201607	2021	Yfirlit yfir svæðið suður af skálunum. Leit að nausti.	Mynd 
Stöð					
25/06/2021					
Mót	Mynd nr.				
N	382				
Ljósmyndari					
Bjarni F. Einarsson					


Staður		201607	2021	Yfirlit yfir skála 2.	Mynd 
Stöð					
25/06/2021					
Mót	Mynd nr.				
N	383				
Ljósmyndari					
Bjarni F. Einarsson					


Staður		201607	2021	Yfirlit yfir austurhluta skála 2.	Mynd 
Stöð					
25/06/2021					
Mót	Mynd nr.				
N	384				
Ljósmyndari					
Bjarni F. Einarsson					


Staður		201607	2021	Yfirlit yfir vesturhluta skála 2.	Mynd 
Stöð					
25/06/2021					
Mót	Mynd nr.				
N	385				
Ljósmyndari					
Bjarni F. Einarsson					


Staður		201607	2021	Yfirlit yfir skálana í lok rannsóknna 2021.	Mynd 
Stöð					
28/06/2021					
Mót	Mynd nr.				
N	386				
Ljósmyndari					
Bjarni F. Einarsson					


Staður		201607	2021	Yfirlit yfir eldri og yngri dyr í skálum.	Mynd 
Stöð					
28/06/2021					
Mót	Mynd nr.				
N	387				
Ljósmyndari					
Bjarni F. Einarsson					


Staður		201607		Hóla í eldri skála austan við yngri dyr í yngri skála.	Mynd 
Stöð		2021			
28/06/2021		Leyf. nr.	201607		
Mót	Mynd nr.	Leyf. nr.	Pjms nr.		
N	388				
Ljósmyndari		Bjarni F. Einarsson			


Staður		201607		Hóla í eldri skála austan við yngri dyr í yngri skála.	Mynd 
Stöð		2021			
28/06/2021		Leyf. nr.	201607		
Mót	Mynd nr.	Leyf. nr.	Pjms nr.		
N	389				
Ljósmyndari		Bjarni F. Einarsson			


Staður		201607		Hugsanlegur langeldur í eldri skála.	Mynd 
Stöð		2021			
28/06/2021		Leyf. nr.	201607		
Mót	Mynd nr.	Leyf. nr.	Pjms nr.		
N	390				
Ljósmyndari		Bjarni F. Einarsson			


Staður		201607		Yfirlit yfir Prh. 3 og stækkun norður af henni.	Mynd 
Stöð		2021			
28/06/2021		Leyf. nr.	201607		
Mót	Mynd nr.	Leyf. nr.	Pjms nr.		
N	391				
Ljósmyndari		Bjarni F. Einarsson			


Staður		201607		Yfirlit yfir Prh. 3 og stækkun norður af henni.	Mynd 
Stöð		2021			
28/06/2021		Leyf. nr.	201607		
Mót	Mynd nr.	Leyf. nr.	Pjms nr.		
N	392				
Ljósmyndari		Bjarni F. Einarsson			


Staður		201607		Yfirlit yfir skálana í lok rannsóknna.	Mynd 
Stöð		2021			
28/06/2021		Leyf. nr.	201607		
Mót	Mynd nr.	Leyf. nr.	Pjms nr.		
N	393				
Ljósmyndari		Bjarni F. Einarsson			


Staður		201607		Yfirlit yfir Prh. B og stækkun til norðurs.	Mynd 
Stöð		2021			
28/06/2021		Leyf. nr.	201607		
Mót	Mynd nr.	Leyf. nr.	Pjms nr.		
N	394				
Ljósmyndari		Bjarni F. Einarsson			


Staður		201607		Yfirlit yfir Prh. B og stækkun til norðurs.	Mynd 
Stöð		2021			
28/06/2021		Leyf. nr.	201607		
Mót	Mynd nr.	Leyf. nr.	Pjms nr.		
N	395				
Ljósmyndari		Bjarni F. Einarsson			


Staður		201607		Yfirlit yfir Prh. B og stækkun til norðurs.	Mynd 
Stöð		2021			
28/06/2021		Leyf. nr.	201607		
Mót	Mynd nr.	Leyf. nr.	Pjms nr.		
N	396				
Ljósmyndari		Bjarni F. Einarsson			


Staður		201607		Þar sem langeldur í Húsi 2 var.	Mynd 
Stöð		2021			
28/06/2021		Leyf. nr.	201607		
Mót	Mynd nr.	Leyf. nr.	Pjms nr.		
N	397				
Ljósmyndari		Bjarni F. Einarsson			


Staður		201607		Þar sem langeldur í Húsi 2 var.	Mynd 
Stöð		2021			
28/06/2021		Leyf. nr.	201607		
Mót	Mynd nr.	Leyf. nr.	Pjms nr.		
N	398				
Ljósmyndari		Bjarni F. Einarsson			


Staður		201607		Yfirlit yfir stækkun við Prh. 3.	Mynd 
Stöð		2021			
28/06/2021		Leyf. nr.	201607		
Mót	Mynd nr.	Leyf. nr.	Pjms nr.		
A	399				
Ljósmyndari		Bjarni F. Einarsson			


Staður		201607		Yfirlit yfir stækkun við Prh. 3. Vesturhluti.	Mynd 
Stöð		2021			
28/06/2021		Leyf. nr.	201607		
Mót	Mynd nr.	Leyf. nr.	Pjms nr.		
N	400				
Ljósmyndari		Bjarni F. Einarsson			


Staður		201607		Yfirlit yfir stækkun við Prh. 3. Austurhluti.	Mynd 
Stöð		2021			
28/06/2021		Leyf. nr.	201607		
Mót	Mynd nr.	Leyf. nr.	Pjms nr.		
N	401				
Ljósmyndari		Bjarni F. Einarsson			


<i>Staður</i>		201607	2021	Yfirlit yfir stækkun við Prh. 3. Austurhluti.	<i>Mynd</i> 
Stöð	28/06/2021				
<i>Mót</i>	<i>Mynd nr.</i>	Leyf.nr.	Þjms nr.		
N	402				
<i>Ljósmyndari</i>		Bjarni F. Einarsson			


<i>Staður</i>		201607	2021	Yfirlit yfir stækkun við Prh. B.	<i>Mynd</i> 
Stöð	28/06/2021				
<i>Mót</i>	<i>Mynd nr.</i>	Leyf.nr.	Þjms nr.		
N	403				
<i>Ljósmyndari</i>		Bjarni F. Einarsson			

<i>Staður</i>		201607	2021	Yfirlit yfir stækkun við Prh. B.	<i>Mynd</i> 
Stöð	28/06/2021				
<i>Mót</i>	<i>Mynd nr.</i>	Leyf.nr.	Þjms nr.		
S	404				
<i>Ljósmyndari</i>		Bjarni F. Einarsson			

<i>Staður</i>		201607	2021	Niðurskurður í gegnum m-lag í Prh. B.	<i>Mynd</i> 
Stöð	28/06/2021				
<i>Mót</i>	<i>Mynd nr.</i>	Leyf.nr.	Þjms nr.		
N	405				
<i>Ljósmyndari</i>		Bjarni F. Einarsson			

<i>Staður</i>		201607	2021	Yfirlit yfir 10 m langan skurð suður úr aðalsvæði. M-lag undir stétt.	<i>Mynd</i> 
Stöð	28/06/2021				
<i>Mót</i>	<i>Mynd nr.</i>	Leyf.nr.	Þjms nr.		
N	406				
<i>Ljósmyndari</i>		Bjarni F. Einarsson			

<i>Staður</i>		201607	2021	Yfirlit yfir 10 m langan skurð suður úr aðalsvæði. M-lag undir stétt.	<i>Mynd</i> 
Stöð	28/06/2021				
<i>Mót</i>	<i>Mynd nr.</i>	Leyf.nr.	Þjms nr.		
N	407				
<i>Ljósmyndari</i>		Bjarni F. Einarsson			

<i>Staður</i>		201607	2021	Yfirlit yfir 10 m langan skurð suður úr aðalsvæði. M-lag undir stétt.	<i>Mynd</i> 
Stöð	28/06/2021				
<i>Mót</i>	<i>Mynd nr.</i>	Leyf.nr.	Þjms nr.		
N	408				
<i>Ljósmyndari</i>		Bjarni F. Einarsson			

Nr.	Tekið dags	Teg. sýnis	Greining?	G
74	08/06/2021	Viðarkol	Tegund og aldur	
Niðurstaða				Þjms. nr. 2021-32
Birki				Mannvirki Úr
X	Y	Z	Dýpi	Lag
105,15	208,15	4,78	-	M-lag
				Númer lags -

Nr.	Tekið dags	Teg. sýnis	Greining?	G
75	08/06/2021	Viðarkol	Tegund og aldur	
Niðurstaða				Þjms. nr. 2021-32
Birki				Mannvirki Úr
X	Y	Z	Dýpi	Lag
105,06	208,32	4,76	-	M-lag
				Númer lags -

Nr.	Tekið dags	Teg. sýnis	Greining?	G
76	08/06/2021	Viðarkol	Tegund og aldur	
Niðurstaða				Þjms. nr. 2021-32
Víðir, eik				Mannvirki Úr
X	Y	Z	Dýpi	Lag
105,06	208,8	4,78	-	M-lag
				Númer lags -

Nr.	Tekið dags	Teg. sýnis	Greining?	G
77	08/06/2021	Viðarkol	Tegund og aldur	
Niðurstaða				Þjms. nr. 2021-32
Barrviður, birki				Mannvirki Hús 2
X	Y	Z	Dýpi	Lag
102,27	200,53	5,04	-	Gólf
				Númer lags -

Nr.	Tekið dags	Teg. sýnis	Greining?	G
78	15/06/2021	Viðarkol	Tegund og aldur	
Niðurstaða				Þjms. nr. 2021-32
Víðir				Mannvirki Hús 3
X	Y	Z	Dýpi	Lag
105,90	191,80	4,84	-	Gólf
				Númer lags -

Nr.	Tekið dags	Teg. sýnis	Greining?	G
79	15/06/2021	Viðarkol	Tegund og aldur	
Niðurstaða				Þjms. nr. 2021-32
Ekki hægt að greina				Mannvirki Hús 3
X	Y	Z	Dýpi	Lag
106,05	192,60	4,89	-	Gólf
				Númer lags -

Nr.	Tekið dags	Teg. sýnis	Greining?	G
80	15/06/2021	Viðarkol	Tegund og aldur	
Niðurstaða				Þjms. nr. 2021-32
Einir				Mannvirki Hús 3
X	Y	Z	Dýpi	Lag
106,08	192,70	4,93	-	Gólf
				Númer lags -

Nr.	Tekið dags	Teg. sýnis	Greining?	G
81	15/06/2021	Viðarkol	Tegund og aldur	
Niðurstaða				Þjms. nr. 2021-32
Víðir				Mannvirki Hús 3
X	Y	Z	Dýpi	Lag
106,12	192,30	4,88	-	Gólf
				Númer lags -

Nr.	Tekið dags	Teg. sýnis	Greining?	G
82	15/06/2021	Viðarkol	Tegund og aldur	
Niðurstaða				Þjms. nr. 2021-32
Birki. 1130 BP ± 30				Mannvirki Prh. 3
X	Y	Z	Dýpi	Lag
-	-	-	-	M-lag
				Númer lags -

Nr.	Tekið dags	Teg. sýnis	Greining?	G
83	15/06/2021	Viðarkol	Tegund og aldur	
Niðurstaða				Þjms. nr. 2021-32
Ekki hægt að greina				Mannvirki Hús 3
X	Y	Z	Dýpi	Lag
102,00	104,80	-4,91	-	Þil?
				Númer lags -

Nr.	Tekið dags	Teg. sýnis	Greining?	G
84	23/06/2021	Gjóska	Uppruni og aldur	
Niðurstaða				Þjms. nr. 2021-32
Grímsvötn 1159				Mannvirki Prh. 3
X	Y	Z	Dýpi	Lag
-	-	-	-	Gjóskulag
				Númer lags -

Nr.	Tekið dags	Teg. sýnis	Greining?	G
85	23/06/2021	Gjóska	Uppruni og aldur	
Niðurstaða				Þjms. nr. 2021-32
Grímsvötn, Askja og Fremri-Námar. Mið 10. öld eða fyrri hluti 11. aldar				Mannvirki Prh. 3
X	Y	Z	Dýpi	Lag
-	-	-	-	Gjóskulag
				Númer lags -

Nr.	Tekið dags	Teg. sýnis	Greining?	G
86	23/06/2021	Gjóska	Uppruni og aldur	
Niðurstaða				Þjms. nr. 2021-32
Grímsvötn, Askja og Fremri-Námar. Mið 10. öld eða fyrri hluti 11. aldar				Mannvirki Prh. 3
X	Y	Z	Dýpi	Lag
-	-	-	-	Gjóskulag
				Númer lags -

Nr.	Tekið dags	Teg. sýnis	Greining?	G
87	23/06/2021	Gjóska	Uppruni og aldur	
Niðurstaða				Þjms. nr. 2021-32
Grímsvötn 875 eða 885 eða 985				Mannvirki Prh. 3
X	Y	Z	Dýpi	Lag
-	-	-	-	Gjóskulag
				Númer lags -

Nr.	Tekið dags	Teg. sýnis	Greining?	G
88	23/06/2021	Gjóska	Uppruni og aldur	
Niðurstaða				Þjms. nr. 2021-32
Blandað lag með gjósku úr H4, 4250 ára.				Mannvirki Prh. 3
X	Y	Z	Dýpi	Lag
-	-	-	-	Gjóskulag
				Númer lags

Nr.	Tekið dags	Teg. sýnis	Greining?	G
89	23/06/2021	Viðarkol	Tegund og aldur	
Niðurstaða				Þjms. nr. 2021-32
Víðir, birki				Mannvirki Hús 2
X	Y	Z	Dýpi	Lag
-	-	-	-	M-lag
				Númer lags

Nr.	Tekið dags	Teg. sýnis	Greining?	G
90	23/06/2021	Viðarkol	Tegund og aldur	
Niðurstaða				Þjms. nr. 2021-32
Víðir				Mannvirki Hús 2
X	Y	Z	Dýpi	Lag
-	-	-	-	M-lag
				Númer lags

Nr.	Tekið dags	Teg. sýnis	Greining?	G
91	23/06/2021	Viðarkol	Tegund og aldur	
Niðurstaða				Þjms. nr. 2021-32
Víðir, víðir/birki				Mannvirki Hús 2
X	Y	Z	Dýpi	Lag
-	-	-	-	M-lag
				Númer lags

Nr.	Tekið dags	Teg. sýnis	Greining?	G
92	23/06/2021	Viðarkol	Tegund og aldur	
Niðurstaða				Þjms. nr. 2021-32
Birki, víðir				Mannvirki Hús 2
X	Y	Z	Dýpi	Lag
-	-	-	-	M-lag
				Númer lags

Nr.	Tekið dags	Teg. sýnis	Greining?	G
93	25/06/2021	Viðarkol	Tegund og aldur	
Niðurstaða				Þjms. nr. 2021-32
Birki/víðir 1100 BP ±30. Víðir				Mannvirki Hús 3
X	Y	Z	Dýpi	Lag
103,30	191,80	4,61	-	Gólf
				Númer lags

Nr.	Tekið dags	Teg. sýnis	Greining?	G
94	25/06/2021	Viðarkol	Tegund og aldur	
Niðurstaða				Þjms. nr. 2021-32
Víðir 1100 BP ± 30. Birki				Mannvirki Hús 3
X	Y	Z	Dýpi	Lag
103,30	192,60	4,59	-	Gólf
				Númer lags

Nr.	Tekið dags	Teg. sýnis	Greining?	G
95	25/06/2021	Viðarkol	Tegund og aldur	
Niðurstaða				Þjms. nr.
Birki, birki/víðir				2021-32
				Mannvirki
				Hús 2
X	Y	Z	Dýpi	Lag
105,25	211,00	4,88	-	Gólf
				Númer lags
				-

Nr.	Tekið dags	Teg. sýnis	Greining?	G
96	28/06/2021	Viðarkol	Tegund og aldur	
Niðurstaða				Þjms. nr.
Birki				2021-32
				Mannvirki
				Prh. 3
X	Y	Z	Dýpi	Lag
-	-	-	-	Beinalag
				Númer lags
				-

Nr.	Tekið dags	Teg. sýnis	Greining?	G
97	28/06/2021	Viðarkol	Tegund og aldur	
Niðurstaða				Þjms. nr.
Birki				2021-32
				Mannvirki
				Hlað
X	Y	Z	Dýpi	Lag
98,75	208,70	4,67	-	M-lag
				Númer lags
				-

Teikn. nr.	Staður	Sveitarfélag	Táknatala	Sýsla	Þjms. nr.	
24	Stöð	Fjarðabyggð		S-Múlasýsla	2021-32	
Teiknari	Dags	Myndefni aðal	Stærð	Frumt.	Hreint.	Leyf.nr.
Bjarni F. Einarsson	9.11.2021	Hús 3	-		x	201607-0024

Athugasemdir

Myndin er teiknuð eftir drónamynd

Teikning

Mannvirki

Yngri skáli

X SV-horn

-

Y SV-horn

-



25

Stöð	Fjarðabyggð		S-Múlasýsla	2021-32		
Teiknari	Dags	Myndefni aðal	Stærð	Frumt.	Hreint.	Leyf.nr.
Bjarni F. Einarsson	4.11.2021	Bæjarstæðið	-	-	x	201607-0024

Athugasemdir

Drónamynd

Teikning

Mannvirki

Mannvirki og prufuholur.

X SV-horn

-

Y SV-horn

-

